



**MESTNA OBČINA
NOVO MESTO**
**Služba za zaščito,
reševanje in obrambne
zadeve**
Seidlova cesta 1
8000 Novo mesto

telefon:
07 39 39 226

GSM:
041 661 941

E- pošta:
fikret.fejzic@novomesto.si

NAČRT ZAŠČITE IN REŠEVANJA OB POTRESU¹

| | ODGOVORNA OSEBA | PODPIS |
|----------------|---|---------------|
| Izdelal | <i>Svetovalec za ZRP MONM Fikret Fejzić</i> | |
| Odobril | <i>Poveljnik CZ Fikret Fejzić</i> | |
| Sprejel | <i>Župan mr. Boštjan Kovačič</i> | |

Datum: 24.04.2005
Številka: 820-01-27/2005-2

¹ Opomba: Načrt zaščite in reševanja ob potresu je bil izdelan leta 1997, dopolnjen leta 1999 ter 2001 in je letos ponovno usklajen z novo Uredbo Vlade RS o vsebini in izdelavi načrtov zaščite in reševanja (Uradni list RS, št. 3/2002, 17/02) in Uredbo o spremembah in dopolnitvah Uredbe o vsebini in izdelavi načrtov zaščite in reševanja (Uradni list RS, št. 17/2006).

**Postopek javne predstavitve občinskega načrta zaščite in reševanja
za primer nevarnosti potresa in posledic ob potresu:**

| NAČRT – POSTOPEK | ORGAN | DATUM | PODPIS ODGOVORNE OSEBE |
|--|--|--------------------------------|---|
| Predstavitev osnutka načrta (16.člen Uredbe*) | Služba za zaščito, reševanje in obrambne zadeve MO Novo mesto | od 11.10.2004 do 12.11.2004 | <i>Vodja službe ZRP: Fikret FEJZIĆ</i> |
| JAVNA PREDSTRAVITEV NAČRTA (18.člen Uredbe*) | MO Novo mesto Občinska uprava | 09.02.2005 | DIREKTORICA OBČINSKE UPRAVE: Vera OCVIRK |

Načrt je izdelan v treh primerkih (št. evidence od 01 do 03) in kopiran v _____ primerkih.

Načrt se hrani:

1. MO Novo mesto, Služba za zaščito, reševanje in obrambne zadeve , Soba 47,štev.: 1;
2. Poveljnik za CZ Občine Novo mesto (OŠCZ) štev. 02;
3. Uprava RS za zaščito in reševanje- Izpostava Novo mesto, štev. 03;

Izvleček iz načrta je dostavljen drugim načrtovalcem ZRP : Po seznamu v Dodatku D-2

Dodatek D-2: Razdelitev načrta zaščite in reševanja ob potresu

*Uredba o vsebini in izdelavi načrtov zaščite in reševanja (Uradni list RS št.3/02)

VSEBINA

| | |
|---|---------------------------------------|
| 1. POVZETEK NESREČE..... | 4 |
| 2. OBSEG NAČRTOVANJA | Napaka! Zaznamek ni definiran. |
| 3. KONCEPT ZRP V MO NOVO MESTO OB POTRESU | Napaka! Zaznamek ni definiran. |
| 3.1. Temeljne podmene načrta | Napaka! Zaznamek ni definiran. |
| 3.2. Koncept odziva na potres | Napaka! Zaznamek ni definiran. |
| 4. SILE, SREDSTVA IN VIRI ZA IZVAJANJE NAČRTA | Napaka! Zaznamek ni definiran. |
| 4.1. Zbirke podatkov o pripadnikih CZ | 9 |
| 4.2. Materialno – tehnična sredstva za izvajanje načrta | Napaka! Zaznamek ni definiran. |
| 4.3. Finančna sredstva za izvajanje načrta | 9 |
| 5. OPAZOVANJE, OBVEŠČANJE IN ALARMIRANJE | 10 |
| 5.1 Obveščanje organov in organizacij, ki izvajajo ZRP | Napaka! Zaznamek ni definiran. |
| 5.2. Obveščanje javnosti..... | Napaka! Zaznamek ni definiran. |
| 5.3. Navodilo o alarmiranju na prizadetem območju | Napaka! Zaznamek ni definiran. |
| 6. AKTIVIRANJE SIL ZA ZAŠČITO IN REŠEVANJE..... | 13 |
| 6.1. Navodilo za izvajanje aktiviranja | |
| 6.2. Shema delovanja sistema ZRP ob potresu | |
| 7. UPRAVLJANJE IN VODENJE | 25 |
| 7.1. Organi in njihove naloge | 25 |
| 7.2. Operativno vodenje..... | Napaka! Zaznamek ni definiran. |
| 7.3. Organizacija zvez..... | 25 |
| 8. ZAŠČITNI UKREPI | 27 |
| 8.1. Ukrepi zaščite in reševanja | 27 |
| 8.2. Naloge zaščite in reševanja | 2 |
| 9. OSEBNA IN VZAJEMNA ZAŠČITA..... | 3 |
| 10. RAZLAGA OKRAJŠAV IN PRILOG | 3 |

1. POVZETEK NESREČE

Občinski načrt zaščite in reševanja ob potresu je posodobitev načrta zaščite, reševanja in pomoči ob potresu, katerega je prvotno izdelala Mestna občina Novo mesto že leta 1997.

Načrt je izdelan v skladu z Zakonom o varstvu pred naravnimi in drugimi nesrečami, Uredbo o vsebini in izdelavi načrtov zaščite in reševanja, splošno zakonodajo in izvedbenimi predpisi ter Oceno ogroženosti območja MO Novo mesto ob potresu.

V načrtu se predvideva ukrepanje sil za zaščito, reševanje in pomoč ob potresu, ki bi prizadel območje MO Novo mesto ter načinih za odpravo posledic potresa.

Izdelan je z namenom, da se zagotovi pravočasno in organizirano ukrepanje ob pojavu potresa in popotresnih sunkov ter s tem učinkovita zaščita, reševanje in pomoč prebivalcem na prizadetem območju Mestne občine Novo mesto.

1. Viri potresnih nevarnosti

Potres je posledica delovanja notranjih zemeljskih sil, ki se v obliki sunkov prenašajo skozi zemeljsko skorjo na njeno površino. Potresi nastanejo največkrat zaradi premikanja skladov pod zemeljskim površjem in jih imenujemo tektonske ali dislokacijske potrese. Ti potresi so najmočnejši in imajo največkrat uničujočo moč. Kadar se udre strop nad podzemeljskimi prostori, nastane udorni potres, ob priliki vulkanskih izbruhov pa vulkanski potres.

Potresni valovi izvirajo iz središča potresa, ki se imenuje hipocenter in sega do globine 700 km. Kraj, ki se nahaja navpično nad hipocentrom na zemeljski površini, je epicenter in tu so potresni sunki najmočnejši. Pri nas se pojavljajo potresi v globinah nad 5 do 30 km. Čim globlje se pojavi potres, na večjo površino deluje, učinek na površino pa je manjši. Pri nas imamo plitve potrese, zato se širijo na manjše površine, učinek pa je večji in s tem tudi večja škoda.

Ozemlje Slovenije je zaradi geodetskih razmer potresno ogroženo. Ob pregledu seizmološke karte lahko ugotovimo, da sodi območje Novega mesta med VII. in VIII. stopnjo potresne ogroženosti po ⁰MSK lestvici (Medvedov - Sponheuer - Karnik lestvica, podatki veljajo za tla srednje trdnosti). Primerjalno s slovenskim prostorom sodimo med področja z srednje do višjo ogroženostjo.

2. Možni vzroki nastanka potresa

V direktnem smislu so neodvisni od človekove aktivnosti, kot posledica tektonskih premikov v zemeljski notranjosti.

V posrednem smislu na obseg posledic vpliva človekova aktivnost v prostoru, urejanje prostora, način in oblika gradnje, izbor materialov ipd.

3. Verjetnost pojavljanja potresov

Iz karte seizmičnih področij SR Slovenije je razvidno, da je Novo mesto z okolico na območju potresnih sunkov med VII. in VIII. stopnjo.

2 OBSEG NAČRTOVANJA

2.1 Temeljne ravni načrtovanja

Temeljni načrt ZR v primeru potresa je državni načrt. Izdelajo ga tudi občine, ki se nahajajo na VII. in večji stopnji potresne ogroženosti po EMS potresni lestvici.

V ta kriterij spada tudi občina Novo mesto. Regijski načrt predstavlja podrobno razčlenitev državnega načrta in se usklajuje z občinskimi načrti. Z načrtom zaščite in reševanja ob potresu v dolenjski regiji se načrtujejo ukrepi in aktivnosti za zaščito, reševanje in pomoč ter zagotavljanje osnovnih pogojev za življenje, ki so v pristojnosti regije od razglasitve prve stopnje nevarnosti.

Občinski načrt ZR ob potresu vsebuje rešitve, ki jih predlaga občinska služba za ZRP in danosti na območju občine Novo mesto, upoštevane pri Oceni ogroženosti ob.

2.2 Načela zaščite, reševanja in pomoči

Zaščita, reševanje in pomoč ob potresu se organizirajo v skladu z načeli:

- Pravico do zaščite, reševanja in pomoči ima vsak sleherni občan, če je zaradi nesreče ogroženo njegovo življenje, zdravje ali premoženje. Samopomoč in vzajemna pomoč je ob potresu najučinkovitejša za zmanjšanje posledic nesreč, zato ji posvetimo ustrezno preventivno obliko seznanitve in usposabljanja.
- Ob nesreči imata zaščita in reševanje človeških življenj prednost pred vsemi drugimi zaščitnimi in reševalnimi aktivnostmi.
- Ob nesreči je vsakdo dolžan pomagati po svojih močeh in sposobnostih.
- Občina pri zagotavljanju varstva pred naravnimi in drugimi nesrečami v skladu s svojimi pristojnostmi prednostno organizira izvajanje preventivnih ukrepov.
- Občina uporabi za ZRP ob potresu najprej svoje sile in sredstva. Ker ob VII. ali večji stopnji potresne ogroženosti občinske sile ne zadostujejo, tako z enotami kot potrebnimi materialno tehničnimi sredstvi, zahtevajo od države zagotavljanje sil pomoči iz sosednih regij in širše.
- Da bi preprečili ali vsaj ublažili posledice naravnih in drugih nesreč, je treba ukrepati hitro in učinkovito. Zato morajo biti sile za ZRP organizirane, opremljene in usposobljene tako, da se na nesrečo lahko odzovejo v najkrajšem možnem času.
- Podatki o nevarnostih ter o dejavnostih državnih organov, občin in drugih izvajalcev nalog varstva pred naravnimi in drugimi nesrečami so javni.

3 KONCEPT ZAŠČITE, REŠEVANJA IN POMOČI OB POTRESU

3.1 Temeljne podmene načrta

1. **Občinski načrt** zaščite in reševanja **se izdela za potres V.-IX. stopnje po EMS** potresni lestvici, ki je glede na potresno karto dolenske regije najbolj katastrofalen s povratno dobo 500 let.
2. Varstvo pred potresom zagotavljajo:
 - prebivalci kot posamezniki,
 - javne reševalne službe, podjetja, zavodi in druge organizacije, katerih dejavnost je pomembna za zaščito in reševanje
 - občinski in državni organi.
3. Varnost prebivalcev ob potresu ni odvisna samo od potresne ranljivosti zgradb, v katerih prebivajo, temveč tudi od potresne ranljivosti drugih zgradb. Večina prebivalcev namreč veliko časa preživi v vrtcih, šolah, na delovnih mestih, domovih za ostarele, bolnišnicah. V načrtu (poglavje 8.) se določijo **zaščitni ukrepi**, za izvajanje katerih morajo omenjene organizacije izdelati svoje načrte zaradi povečane potresne ogroženosti.
4. Življenja ljudi so po potresu ogrožena zaradi:
 - Poškodb objektov in naprav, namenjenih bivanju, proizvodnji, predelavi, uporabi, prevozu, pretovarjanju, skladiščenju in odstranjevanju nevarnih snovi (strupene, vnetljive, eksplozivne, oksidacijske),
 - Poškodb ali porušitve visokih pregrad na vodnih zbiralnikih, porušitve mostov in druge prometne infrastrukture, poškodb na električnih, plinskih in drugih napeljavah itd.
 - Omenjena podjetja, ki s svojo dejavnostjo pomenijo nevarnost za nastanek verižne nesreče, morajo pri izdelavi načrtov zaščite in reševanja le te upoštevati.
5. Prebivalci na potresno ogroženem območju morajo biti pravočasno in objektivno seznanjeni o pričakovanih nevarnostih potresa, njegovih posledicah, načrtih in ukrepih za zmanjšanje in odpravo posledic ter o ravnanju ob potresu.
6. Ker ob potresu VII.-IX. stopnje EMS lokalni viri na prizadetem območju ne zadoščajo za učinkovito zaščito, reševanje in pomoč, Občina Novo mesto takoj zaprosi za pomoč sosednje regije oziroma državo.
7. Zagotavljanje osnovnih pogojev za življenje ob potresu obsega:
 - nujno zdravstveno oskrbo ljudi in živali,
 - nastanitev in oskrbo s pitno vodo, hrano, zdravili in drugimi osnovnimi življenjskimi potrebščinami,
 - oskrbo z električno energijo,
 - zagotavljanje nujnih prometnih povezav in
 - zagotavljanje nujne komunalne infrastrukture.

3.2 Zamisel izvedbe zaščite in reševanja

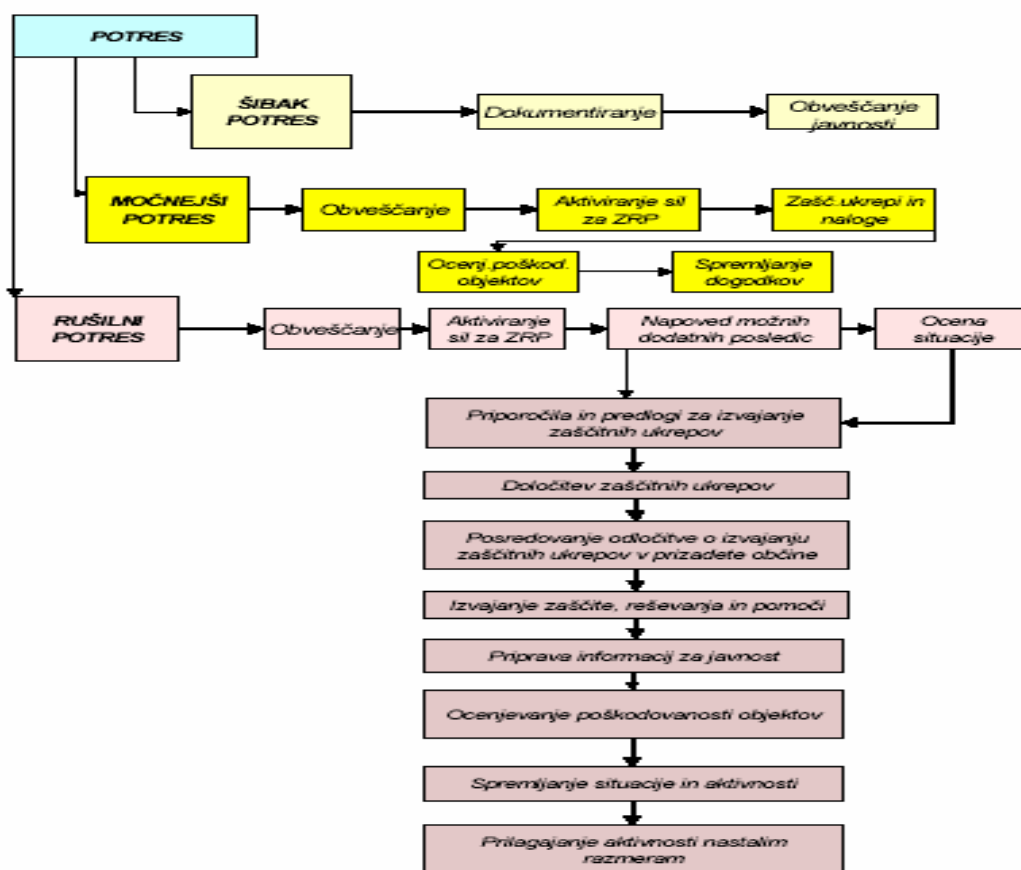
3.2.1 Koncept odziva ob potresu

Koncept odziva ob potresu **temelji na posledicah**, ki jih povzroči potres na ljudeh, naravi in na objektih.

Klasifikacijo potresa (po potresnih lestvicah) in epicenter potresa **določi Agencija RS za okolje, Urad za seizmologijo**.

KLASIFIKACIJA POTRESOV IN POSTOPKI:

| | |
|---|---|
| <ul style="list-style-type: none"> • ŠIBAK POTRES: ljudje zaznajo potres, ne povzroči poškodb na objektih (do IV. stopnje EMS). | Urad za seizmologijo dokumentira potres in obvesti javnost o vsakem potresu, ki ga s svojimi čutili lahko zaznajo prebivalci na območju RS. |
| <ul style="list-style-type: none"> • MOČNEJŠI POTRES: poškodbe pri ljudeh in na objektih (od V. – VII. stopnje EMS). | Izvaja se obveščanje pristojnih organov in javnosti, aktiviranje sil za ZRP, določitev zaščitnih ukrepov in nalog, ocenjevanje poškodovanosti objektov in spremljanje dogodkov |
| <ul style="list-style-type: none"> • RUŠILNI POTRES: poškodbe in možne smrtno žrtve pri ljudeh, povzroči rušenje objektov (VIII. In IX. stopnja EMS). | Izvaja se obveščanje pristojnih organov in javnosti, aktiviranje sil za ZRP, na osnovi napovedi poteka nesreče in ocene situacije poveljnik CZ RS določi zaščitne ukrepe in naloge. |



3.3 Uporaba načrta

Državni (regijski) načrt zaščite in reševanja se aktivira ob VIII. stopnji EMS.

Občinski načrt ZRP se aktivira ob V. stopnji EMS. O aktiviranju odloča Poveljnik za CZ.

4 SILE, SREDSTVA IN VIRI ZA IZVAJANJE NAČRTA

4.1. Zbirke podatkov o pripadnikih civilne zaščite

| Priloga | Vsebina |
|---------------------|--|
| P - 68 | Zbirke podatkov o organih vodenja, enotah in službah ZRP |
| P – 41 | Pregled dolžnostnih sil v MO Novo mesto |
| Mapa Štab CZ | Poveljnik in člani OščZ MONM |
| P – 69 | Enota za reševanje na vodi |
| Mapa z ECZ | Služba za podporo pri mestnem štabu Civilne zaščite |
| Mapa z ECZ | Četa za tehnično reševanje |
| P- 67 | Gradbena podjetja po pogodbi |
| P- 70 | Seznam članov poveljstva javne gasilske službe |
| P - 78 | Seznam prostovoljnih gasilskih društev v MONM |
| P – 7 | Javni zavodi s področja osnovnega zdravstvenega varstva |
| P – 75 | Seznam članov jamarskega kluba Novo mesto |
| P – 79 | Seznam članov radio kluba Novo mesto |
| P – 76 | Seznam Združenja Slovenskih katoliških skavtinj in skavtov |
| P – 9 | Humanitarne organizacije |
| | Pregled evakuacijskih zbirališč |
| | Pregled začasnih namestitvenih kapacitet |

4.2 Materialno – tehnična sredstva za izvajanje načrta

| Priloga | Vsebina |
|------------------------------|--|
| P - 82 | Seznam opremljenosti prostovoljnih gasilskih društev v Mestni občini Novo mesto z vozili in opremo. |
| Petletni načrt nabave | Pregled potrebne zaščitne in reševalne opreme za potrebe CZ in plan nabave po letih |
| P - 19 | Pregled celotnega fonda zaščitne in reševalne opreme in drugih sredstev za zaščito, reševanje in pomoč Oddelka za zaščito in reševanje |
| P - 81 | Navodilo za izdajo zaščitne in reševalne opreme in drugih materialnih sredstev za zaščito, reševanje in pomoč iz skladišča CZ |
| P – 16 | Pregled potrebnih sil in sredstev ter zbirna mesta |
| P - 83 | Zbirna mesta za tujo pomoč in pomoč države |
| P - 36 | Pregled zbirnih mest za izvedbo evakuacije |

4.3 Finančna sredstva za izvajanje načrta

Za izvajanje načrta ZR ob potresu je potrebno za občinske sile zagotoviti finančna sredstva za prehrano, refundacije in potne stroške pripadnikom občinskih enot.

Sredstva se zagotavljajo v skladu z Navodilom o izvajanju proračuna za tekoče leto in predpisi, ki omogočajo županu črpanje finančnih sredstev iz rezerv proračuna v primeru naravnih ali drugih nesreč.

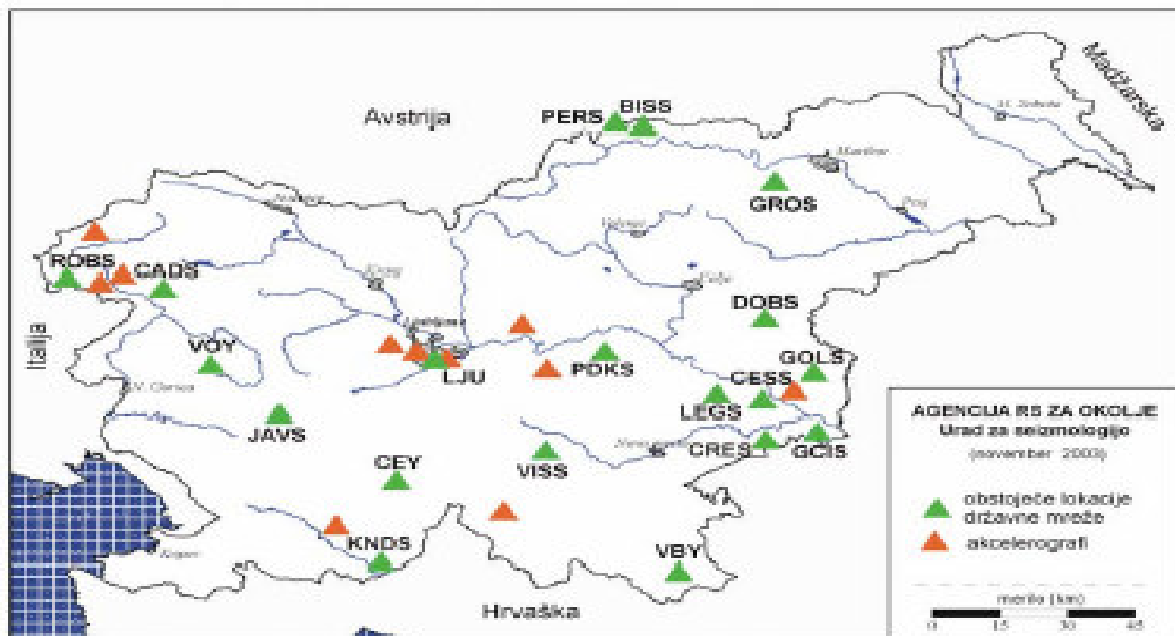
Dodatni materialni stroški v času izvajanja ZRP (materiali, orodja, konstrukcije) se odrejajo v skladu s tehničnimi rešitvami a po odobritvi Poveljnika CZ.

Stroški sanacije in nastalih škod se urejujejo in črpajo po posebnem odloku občinskega sveta.

5. OPAZOVANJE, OBVEŠČANJE IN ALARMIRANJE

5.1 Opazovanje potresne aktivnosti

Opazovanje potresne aktivnosti na območju RS izvaja Agencija RS za okolje - **Urad za seizmologijo** s stalnim spremljanjem in proučevanjem potresne aktivnosti. Gostota državne mreže potresnih opazovalnic, je razvidna iz slike 5.



BISS - Bistriški jarek
CADS - Čadrg
CESS - Česla
GEY - Geršnica
GRES - Črešnjavec

DOBS - Dobrina
GCIS - Gornji Čimik
GOLS - Golše
GROS - Grobnik
JAVS - Javornik

KNDS - Knežji dol
LEGS - Legarje
LJU - Ljubljana
PERS - Pernice
PDKS - Podkum

ROBS - Robič
VBY - Bojanci
VISS - Višnja
VOY - Vojsko

Slika 5. Karta lokacij državnega omrežja potresnih opazovalnic

Agencija RS za okolje - Urad za seizmologijo o vsakem potresu, ki ga s svojimi čutili lahko zaznajo prebivalci na območju RS, obvesti naslednje organe in službe:

- Center za obveščanje RS (CORS),
- Urad Vlade RS za informiranje (UVI) in
- Slovensko tiskovno agencijo (STA).

Agencija RS za okolje - Urad za seizmologijo ob močnejšem potresu javnost tudi neposredno obvešča prek nacionalne televizije in radia.

Prvo obvestilo o potresu, namenjeno CORS-u, vsebuje podatke o:

- času nastanka potresa,
- epicentru in domnevnom območju, ki ga je prizadel potres,
- magnitudi potresa po Rihterjevi potresni lestvici,
- preliminarno ocenjeni intenziteti potresa po MSK-EMS potresni lestvici,
- o odzivu prebivalcev na potres.

Na lokalni ravni se opazovanje potresnih aktivnosti ne organizira.

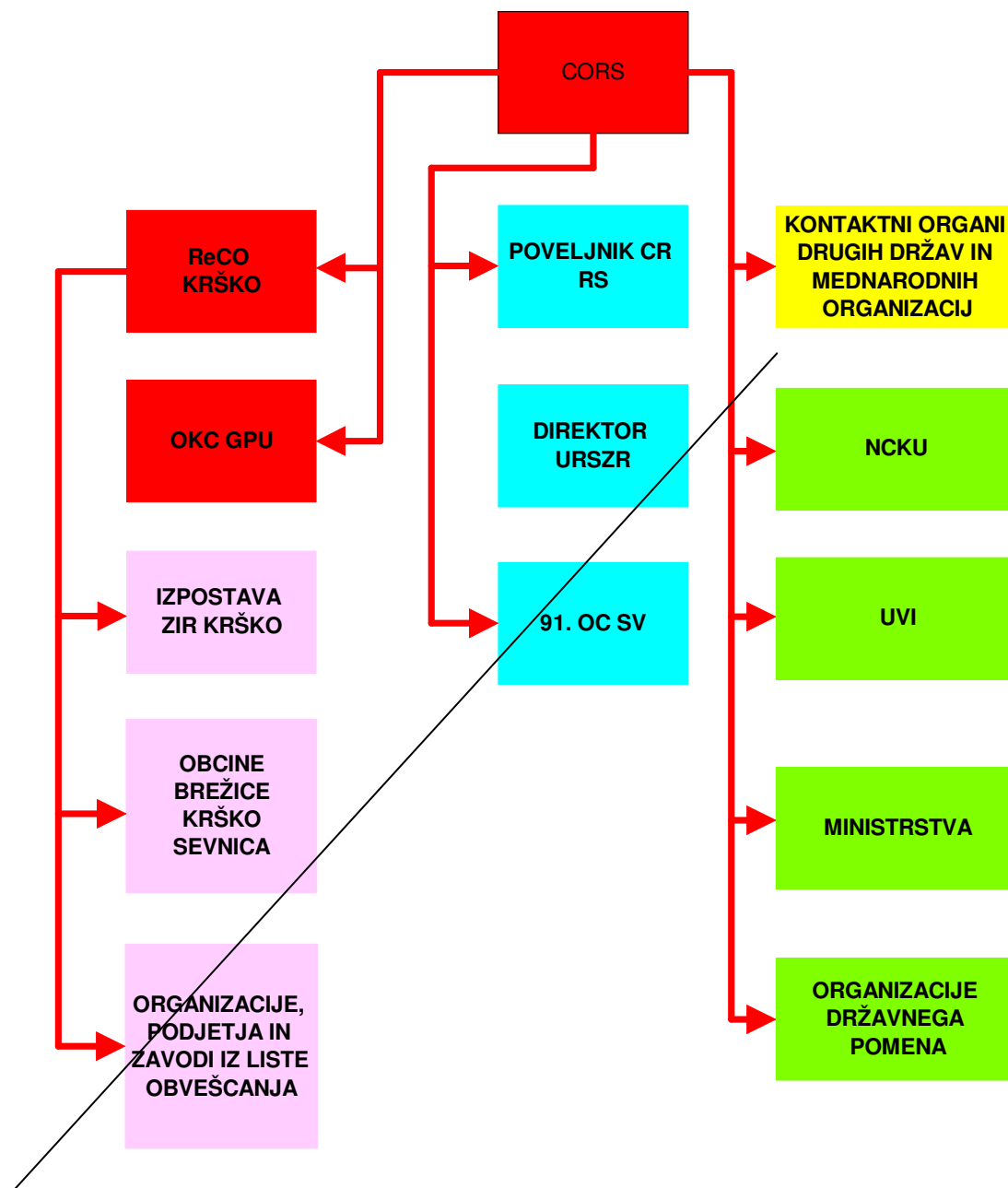
Podatki s sterena na območju naše občine, o posledicah potresa, se zbirajo in posredujejo po redni poti poveljevanja.

5.2 Izvajanje obveščanja pristojnih organov in javnosti ob potresu

5.2.1 Obveščanje pristojnih organov

Po pridobljenih uradnih informacijah iz Urada za seizmologijo, ReCO KRŠKO obvešča pristojne organe po Listi obveščanja ob potresu (priloga P-3) in po shemi kot je prikazano v sliki 6.

Priloga P-3: Lista obveščanja ob potresu (obvešča ReCO Krško)



Slika 6. Shema obveščanja pristojnih organov ob potresu

CORS ob rušilnem potresu **objavi posebno telefonsko številko**, na kateri lahko **državljeni dobijo vse informacije** o potresu takoj, ko Agencija RS za okolje – Urad za seizmologijo, sporoči nova obvestila o značilnostih potresa.

5.2.2 Informiranje pristojnih organov

Za sprotno informiranje skrbi URSZR, ki s tem namenom v sodelovanju z ministrstvi in drugimi državnimi organi ter nevladnimi organizacijami:

- pripravlja dnevni informativni bilten (redni),
- pripravlja in objavlja informacije na Teletekstu TV Slovenija, str. 392,
- pripravlja in objavlja informacije na Internetu (<http://www.urszr.si>) ter
- pripravlja občasne širše pisne informacije (izredni informativni bilten).

Za **informiranje organov lokalne skupnosti** in uprav oziroma območnih enot ministrstev lociranih na območju, ki ga je prizadel potres, **Regijski center Krško za obveščanje** posreduje **dnevne in izredne informativne biltene** o stanju na prizadetem območju, sprejetih ukrepih in izvajanju aktivnosti zaščite in reševanja.

Občina Krško, preko kabineta župana in OŠCZ Krško, izvaja informiranje pripadnikov CZ in drugih občinskih javnih struktur v ustreznem obsegu glede na konkretno situacijo.

5.2.3 Obveščanje prebivalcev na območju občine Krško (regije Posavje)

V primeru potresa na območju občine Krško (Posavja), pripravlja informacije in obvestila o nesreči regijski informacijski center pri štabu za CZ v Posavju, enotno za vse prebivalce vseh treh občin v Posavju, **na podlagi obvestil s terena s strani štabov CZ občine Krško in sosednjih občin v Posavju.**

Občinski Štab CZ Krško posreduje **ŠCZ za Posavje podatke o razmerah na prizadetem področju, o poškodovanih in zasutih, o nevarnostih za ljudi, okolje in premoženje, o organiziranju pomoči, o izvajanju osebne in vzajemne pomoči.**

Navodila prebivalcem o ravnanju in izvajanju posameznih aktivnosti bodo posredovala tudi ministrstva preko nacionalnih radijskih in medijskih programov.

Vsa obvestila, informacije in druga navodila se posredujejo ogroženim prebivalcem iz ReCO Krško preko lokalnih medijev.

Priloga P-6: Sredstva javnega obveščanja.

Prebivalce na ogroženih mestih **opozarjajo, na preteče nevarnosti, poverjeniki CZ, poveljniki štabov CZ in pripadniki enot in služb civilne zaščite(gasilske enote)** neposredno ali preko razglasnih postaj.

Občina Krško ob močnejšem in rušilnem potresu sodeluje pri organiziranju informacijskega centra na svojem območju, a po enotnem državnem, regijskem načrtu (casualty biro):

- postopki pri poizvedovanju in ugotavljanju pogrešanih, ranjenih, umrlih in oskrbljenih,
- združujejo se iste dejavnosti občinske in državne uprave, zdravstvenih in socialnih služb, humanitarnih organizacij, poizvedovalne službe),
- občina omogoča telefonsko številko preko **centrale 07-4981-100** (v kolikor ni uničen ob potresu) za podporo delovanja informacijskega centra na območju.

6. AKTIVIRANJE SIL ZA ZAŠČITO IN REŠEVANJE

6.1. Navodilo za izvajanje aktiviranja

Zaznamovanje potresnih sunkov ali obvestilo o rušilnem ReCO **t a k o j** aktivira GRC in Javno gasilsko službo

Pri poplavah pri katerih voda počasi narašča, ko PCZ prejme obvestilo o poplavah oz. neposredni nevarnosti, oceni situacijo in aktivira JGS (GRC in PGD).

Na podlagi opisa situacije, ki jo poda poveljnik JGS ali PCZ, ReCO izvede potrebno dodatno obveščanje OSZR ter podjetij in zavodov v skladu s načrti ZARE in o tem obvesti župana.

Zagotavljanje in aktiviranje gradbene mehanizacije iz pogodbenih podjetij (CGP, MALKOM, Komunala) odloča Poveljnik CZ v dogovoru z županom. Aktiviranje izvede OSZR.

PCZ odloča o aktiviranju organov vodenja, enot in služb Civilne zaščite (CZ), organov Mestne uprave, mestnih javnih podjetij in zavodov.

| Aktivnost | Izvajalec | Priloga |
|---|--------------------|-----------------------------------|
| aktiviranje GRC | vodja izmene v GRC | Načrt alarmiranja OGE |
| aktiviranje PGD | ReCO | |
| po aktiviranju PGD in izvozu, PGD obvestijo ReCO | PGD | |
| obveščanje OSZR in aktiviranje klubov, podjetij in zavodov | ReCO | Načrt aktiviranja odgovornih oseb |
| odločitev o aktiviranju CGP ali MALKOM za zagotovitev gradbene mehanizacije | OSZR | |
| aktiviranje gradbenih podjetij za zagotovitev mehanizacije | OSZR | |
| odločitev o obveščanju PCZ | OSZR | |
| obveščanje PCZ | OSZR | |
| odločitev o aktiviranju organov vodenja, enot in služb CZ | PCZ ali namestnik | |
| aktiviranje organov vodenja, enot in služb CZ | OSZR | |
| odločitev o aktiviranju organov Mestne uprave | PCZ, župan | |
| aktiviranje organov mestne uprave | OSZR | |
| odločitev o aktiviranju mestnih javnih podjetij in zavodov | PCZ | |
| aktiviranje mestnih javnih podjetij in zavodov | OSZR | |

D – 1: Načrt alarmiranja operativnih gasilskih enot v MO Novo mesto

D - 2: Navodilo za aktiviranje sil za ZRP v MO Novo mesto

6 AKTIVIRANJE SIL IN SREDSTEV

6.1 Aktiviranje organov in njihovih strokovnih služb

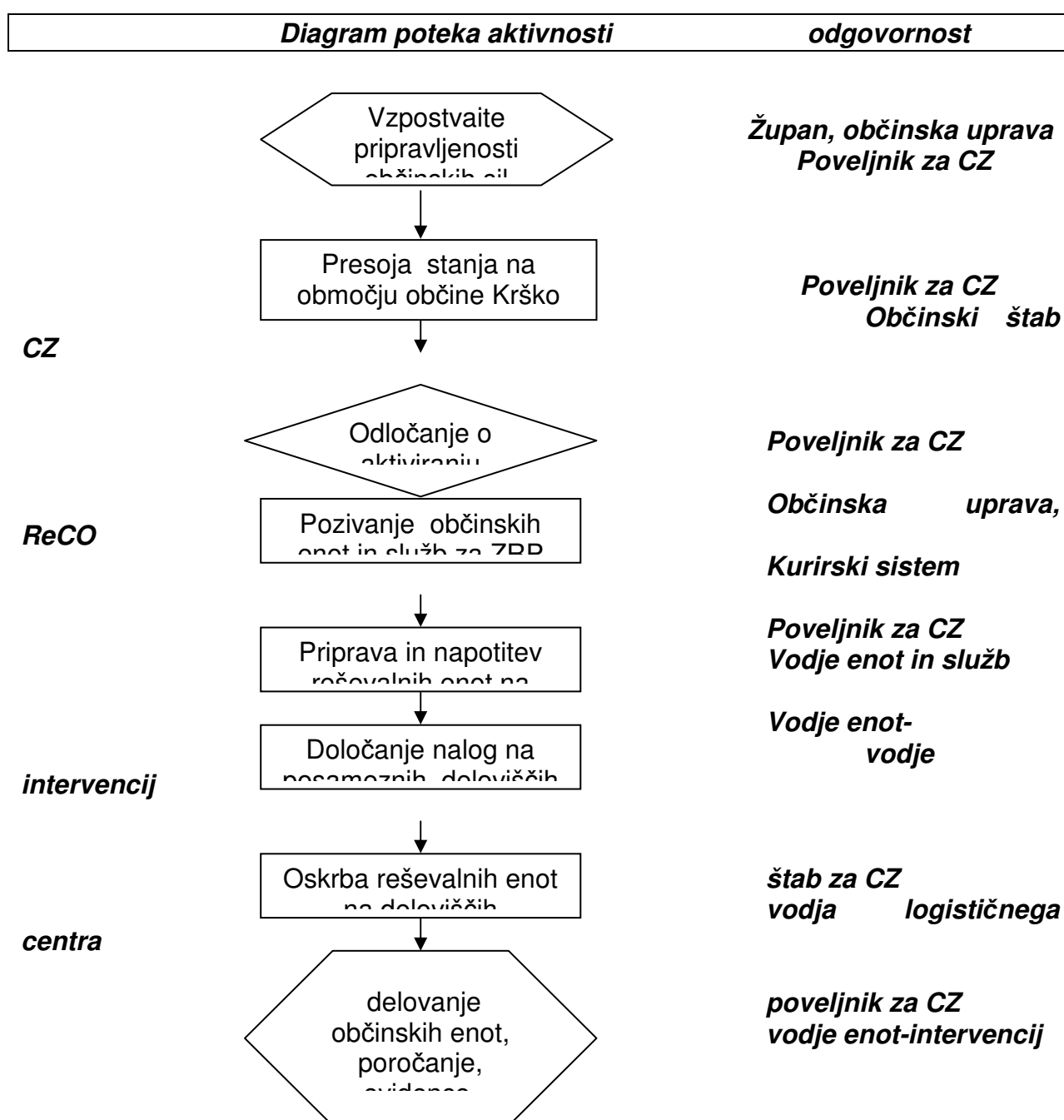
Po obvestilu in prvih poročilih o posledicah rušilnega potresa, poveljnik CZ Občine Krško presodi trenutne razmere. Glede na oceno in možen razvoj dogodkov lahko aktivira:

- Občinski štab CZ,
- poveljnike in namestnike poveljnikov sektorskih štabov CZ,
- sektorske štabe CZ
- poverjenike in namestnike poverjenikov v krajevnih skupnostih

Poveljnik za CZ predlaga županu aktiviranje organov občinske uprave in aktiviranje drugih organov in ustanov od javnega interesa (humanitarne, socialne, komunalne, storitvene za podporo v prehrani, namestitvi in urejanju pogojev za normalizacijo pogojev dela in bivanja).

6.2 Aktiviranje enot in služb za zaščito, reševanje in pomoč pri Občini Krško:

O pripravljenosti in aktiviranju CZ in drugih sil za ZRP odloča župan odnosno poveljnik za CZ.



Slika 7: shema diagrama poteka aktivnosti pri aktiviranju občinskih sil ZRP

Ovisno od obsega posledic nesreče se organizira **večdnevno naizmenično delo** na prizdetih mestih, različnih enot in služb državne in mednarodne pomoči.

Občina Krško-**poveljnik za CZ, čimprej ugotavlja potrebe po dodatnih silah za ZRP** ter dostavlja **zahtevek** za enote in sredstva pomoči višjemu štabu za CZ (Posavje).

Večdnevno delovanje in izvajanje nalog ZRP, vseh prisotnih in različnih enot in služb CZ, se usklajuje in koordinira po posameznih vprašanjih podpore, na ravni štaba CZ za Posavja in občinskega štaba CZ Krško.

Občinske enote se lahko dnevno odpuščajo- napotijo domov, na počitek ali v pripravljenost in ponovno javljajo na delovišče v skladu s potrebami in pogoji oskrbe in logistične podpore.

Vsa finančna zagotovila za nastale stroške v zvezi s pripravljenostjo in delovanjem občinskih sil ZRP določa Občina Krško v skladu s predpisi.

Za ostale državne in regijske enote in službe pomoči stroške delovanja krije država v skladu s predpisi.

Za financiranje stroškov nastalih pri občanih (življenske in premoženjske škode) se oblikuje posebna državna komisija.

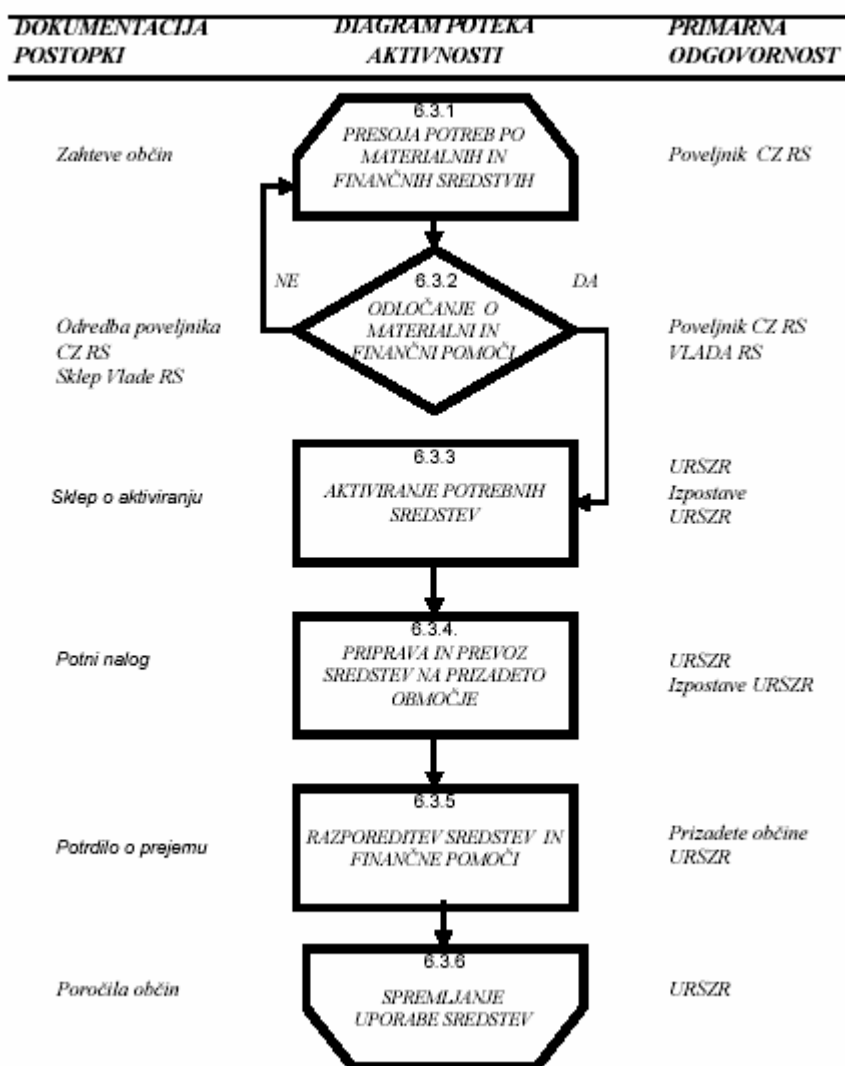
Priloga P-5: Seznam članov državne komisije za ocenjevanje poškodovanosti in uporabnosti objektov

Priloga P-6: Seznam članov državne in regijske komisije za ocenjevanje škode

Priloga P-7: Pregled štabov, enot in služb za ZR pri Občini Krško

Pregled P-8: Pregled občinske ekipe za aktiviranje kurirskega sistema

6.3 Zagotavljanje pomoči v materialnih in finančnih sredstvih



Materialna pomoč države-regij pri odpravljanju posledic potresa obsega:

- posredovanje pri zagotavljanju specialne opreme, ki jo na območju prizadetih občin ni mogoče dobiti (gradbena mehanizacija, električni agregati, naprave za prečiščevanje vode ipd.),
- pomoč v zaščitni in reševalni opremi,
- pomoč v hrani, pitni vodi, zdravilih, obleki, obutvi ipd.,
- pomoč v sredstvih za začasno nastanitev in oskrbo ljudi, ki so ostali brez strehe in
- pomoč v finančnih sredstvih, ki jih občine potrebujejo za financiranje ukrepov in nalog pri zagotavljanju osnovnih pogojev za življenje.

O uporabi materialnih sredstev iz državnih rezerv za pomoč prizadetim ob potresu in finančnih sredstvih, odloča Vlada RS, v nujnih primerih pa tudi poveljnik CZ RS.

Za razporeditev in uporabo sredstev pomoči za enote ZRP in prizadete občane se izdeluje načrt razdelitve pomoči.

Priloga P-9: Načrt razdelitve pomoči na območju občine Krško

7 UPRAVLJANJE IN VODENJE

7.1. Organi in njihove naloge

Varstvo pred naravnimi in drugimi nesrečami se organizira in izvaja kot enoten sistem na lokalni, regionalni in državni ravni.

Ob potresu vodi poveljnik CZ RS preko poveljnikov CZ regij vse aktivnosti za zaščito, reševanje in pomoč na ogroženih in prizadetih območjih ter območjih sprejema evakuiranega prebivalstva.

Poveljnik za CZ občine Krško vodi zaščito, reševanje in pomoč na svojem območju skladno z odločitvami župana, poveljnika CZ RS in poveljnika ŠCZ za Posavje..

Poveljnik in štab CZ Posavske regije

- vodi operativno-strokovno dejavnost CZ in drugih sil za ZIR na regijski ravni
- usklajuje aktivnosti Z,R,P na nivoju regije oz. delo OŠCZ Krško, Brežice in Sevnica
- aktivira regijske sile Z,R,P in sile ZRP občin, če že niso aktivirane
- preko ŠCZ RS zagotavlja potrebno pomoč občinskim štabom CZ v silah in sredstvih
- obvešča ŠCZ RS o ukrepih in aktivnostih na prizadetem območju
- pripravi končno poročilo o potresu v regiji in ga posreduje poveljniku CZ RS.

Naloga štaba ob potresu je, da v čim krajšem času vzpostavi pregled nad stanjem na prizadetem območju, oceni razvoj situacije, zagotovi izvajanje nujne pomoči na prizadetem območju in sprejme vse ukrepe, ki so nujno potrebni za reševanje ljudi in materialnih dobrin. V primeru, da je potrebna evakuacija ali umik prebivalcev, je naloga štaba, da zagotovi vse potrebne pogoje za prevoz in nastanitev prebivalstva v primeru, ko občina sama zadev ne obvladuje s svojimi silami in sredstvi.

(Vir: regijski načrt ZR-potres)

Izpostava za zaščito in reševanje Krško

- opravlja upravne in strokovne naloge zaščite, reševanja in pomoči iz svoje pristojnosti (pozivanje pripadnikov, vodenje finančnih zadev)
- spremlja in razglaša nevarnosti
- organizira komunikacijski sistem za delovanje regijskih sil za zaščito, reševanje in pomoč
- zagotavlja pogoje za delo Štaba CZ Posavske regije
- zagotavlja informacijsko podporo Regijskem informacijskem centru
- organizira delo in zagotavlja pogoje za delo regijske komisije za ocenjevanje poškodovanosti objektov in ocenjevanje škode
- zagotavlja logistično podporo pri delovanju regijskih sil
- opravlja druge naloge iz svoje pristojnosti.

(vir: regijski načrt ZR-potres)

Dodatek D –2: Načrt dejavnosti Izpostave za zaščito in reševanje Krško

- varovanje ljudi in premoženja ter vzdržuje javni red in mir na prizadetem območju (objekti posebnega pomena – banke, skladišča, energetske objekti,...)
 - urejanje prometa na prizadetem in širšem območju
 - varovanje državne meje in mejni nadzor
 - preventivna in represivna dejavnost v zvezi s kaznivimi dejanji
 - sodeluje pri identifikaciji žrtev
 - ureja zadeve v zvezi z orožjem in prevozi nevarnih snovi
 - opravlja druge naloge iz svoje pristojnosti
- (vir: regijski načrt ZR-potres)

Dodatek D - 3: Načrt dejavnosti PU Krško

ZD v Posavju in SB Brežice

- organizirajo nudenje prve medicinske pomoči in bolnišnično oskrbo
 - zagotavlja oskrbo z zdravili in sanitetnim materialom
 - sodeluje pri identifikaciji mrtvih, pri krvodajalskih akcijah in negi na domu
 - opravlja druge naloge iz svoje pristojnosti
- (vir: regijski načrt ZR-potres)

Dodatek D - 4: Načrt dejavnosti ZD v Posavju in SB Brežice

CP Novo mesto, sektor Krško

- zagotovitev prevoznosti prometnih komunikacij, ureditev prometnega režima na prizadetem območju in izvajanje nadzora nad potekanjem prometa
 - zagotovitev potrebnih prevoznih sredstev za prevoz poškodovancev, zdravil, sanitetnega materiala, hrane, vode in drugega materiala
- (vir: regijski načrt ZR-potres)

Poveljnika za CZ Občine Krško

- usmerja delo štaba za CZ pri odločanju o potrebnih zaščitnih ukrepih,
- sprejema odločitve za nujnost izvajanja zaščitnih ukrepov na ogroženem območju,
- usmerja izvajanje zaščitnih ukrepov na ogroženem območju in pri tem sodeluje s Poveljnikom PGE Krško, Poveljniki CZ sektorjev in poverjeniki CZ v krajevnih skupnostih, poveljstvom gasilske zveze, ter vodi intervencije reševalnih enot na terenu,
- spremlja delovanje Tehnično reševalnih enot- oddelkov Kostak, IGM SAVA in Rudnik v zapiranju in po potrebi izvaja pomoč z dopolnilno prostovoljno gasilsko službo in opremo,
- sodeluje z vsemi državnimi organi in službami pri poizvedovanju in iskanju prebivalcev in po potrebi daje na razpolago občinske ekipe za prvo pomoč,

- sodeluje z drugimi štabi in s Poveljnikom CZ za Posavje, v urejanju pogojev za izvajanje zahtevnejših postopkov reševanja in zaščitnih ukrepov,
- organizira delo občinskega informacijskega centra in določa elemente za načrtno informiranje javnosti,
- sodeluje v pripravah za obveščanje prebivalcev in širše javnosti z regijskim Informacijskim centrom,
- po potrebi organizira ureditev lokacij za nastanitev prebivalcev,
- po potrebi odreja dodatno materialno pomoč iz lokalnih virov za izvajanje reševanja izpod ruševin, organizacije zdravstvene pomoči, nastanitve in oskrbe s pitno vodo, električno energijo in zagotovitve nujnih prometnih povezav in storitev,
- v primeru verižnih nesreče na območju, sodeluje s poveljniki CZ podjetij zaradi zmanjšanja nevarnosti nesreč z nevarnimi snovmi in skupne pomoči pri izvajanju zaščitnih ukrepov- eventualne evakuacije delavcev ali ogroženih občanov,
- sodeluje z regijsko (državno) službo za oskrbo žrtev, komisijo za ocenjevanje poškodovanosti in uporabnosti objektov in komisijo za ocenjevanje škode,
- sodeluje z državnimi organi in službami podpore in materialne pomoči ter s humanitarnimi organizacijami na območju in sosednjimi občinami,
- skrbi za izdelavo končnega poročila o nesreči in predlaga Županu druge ukrepe za učinkovito zmanjšanje posledic nesreče.

OŠCZ izvaja naslednje aktivnosti:

- vzpostavlja pogoje za potek normalnega dela štaba,
- aktivira del sil za izvajanje nalog zaščite in reševanja in služb za podporo,
- prispele pripadnike CZ seznanja z nastalimi razmerami in jim daje napotke in navodila za nadaljnje delo,
- redno in prioritarno skrbi za prenos odločitev Poveljnika za CZ in drugih pristojnih organov na enote in službe v občinski odgovornosti in o tem obvešča ostale štabe CZ na območju,
- vzpostavlja zvezo s sektorskimi štabi za CZ, ter preko ReCO Krško preveri upravne zveze in zveze sodelovanja z drugimi silami zaščite in reševanja na območju občine Krško,
- vzpostavlja zvezo z regijskim štabom CZ in ga informira o poteku aktivnosti,
- organizira preko SŠCZ Krško, Leskovec, Senovo, Kostanjevica in Raka izvajanje nalog in ukrepov zaščite, reševanja in pomoči na ogroženem območju,
- nudi organizacijsko pomoč ostalim prispelim silam pomoči, predvsem državnim ekipam za reševanje izpod ruševin, službi za oskrbo žrtev in komisiji za določanje poškodovanosti objektov,
- skrbi za ustrezno in takojšno razporeditev sredstev pomoči in o tem vodi evidenco,
- nudi pomoč regijskemu štabu CZ v pripravi informacij in navodil prebivalcem za izvajanje nalog in ukrepov zaščite, reševanja in pomoči,
- organizira logistično podporo občinskim silami za zaščito in reševanje,
- vodi operativni dnevnik in potrebne evidence v času organiziranja nalog zaščite in reševanja,
- sodeluje pri delu občinske uprave v zvezi z nudenjem informacij občanom,
- Člani štaba opravljajo tudi vsa druga opravila v štabu in na terenu po odločitvi namestnika poveljnika za CZ.

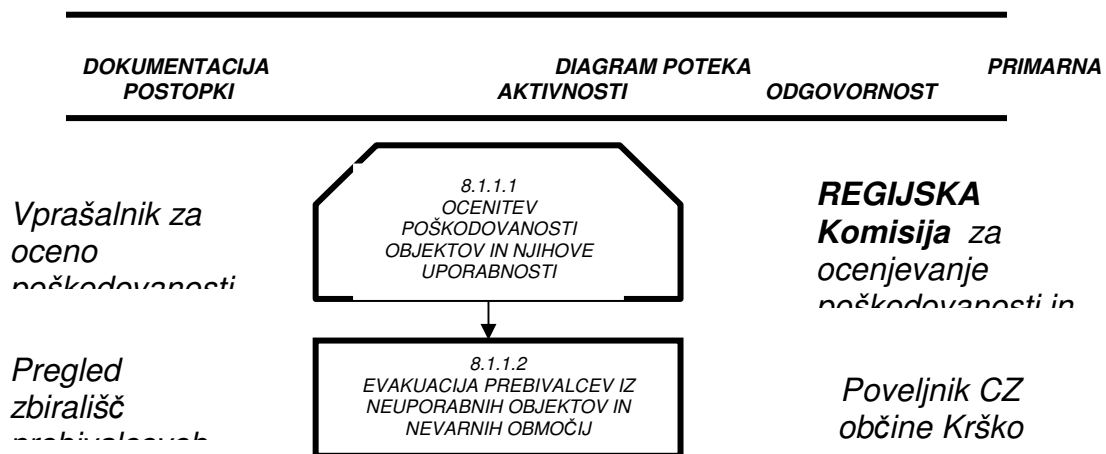
8 UKREPI IN NALOGE ZAŠČITE, REŠEVANJA IN POMOČI

8.1 Ukrepi zaščite in reševanja

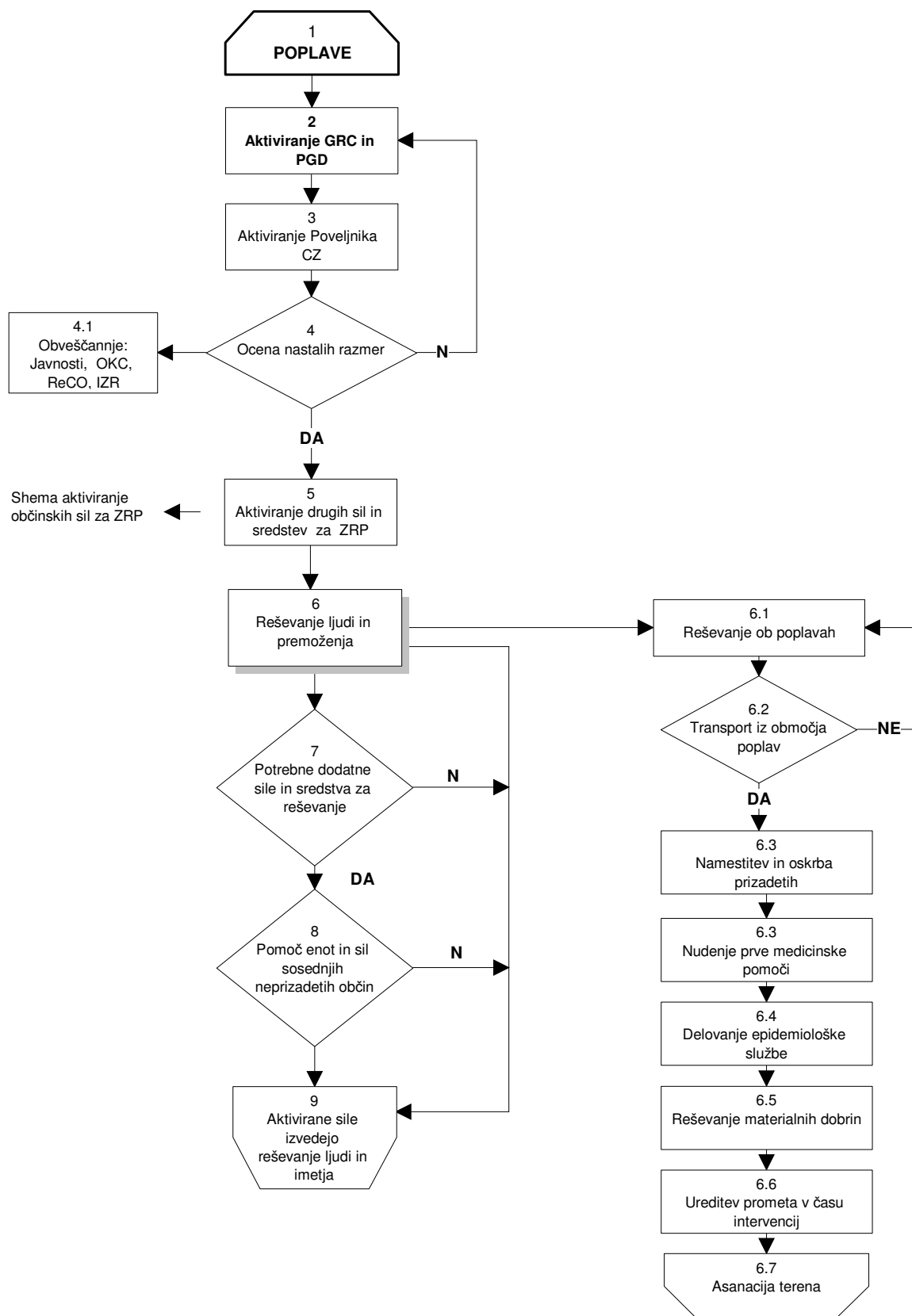
8.1.1 Gradbeni in drugi tehnični ukrepi po potresu

Po potresu je pomembno, da se čimprej ugotovi:

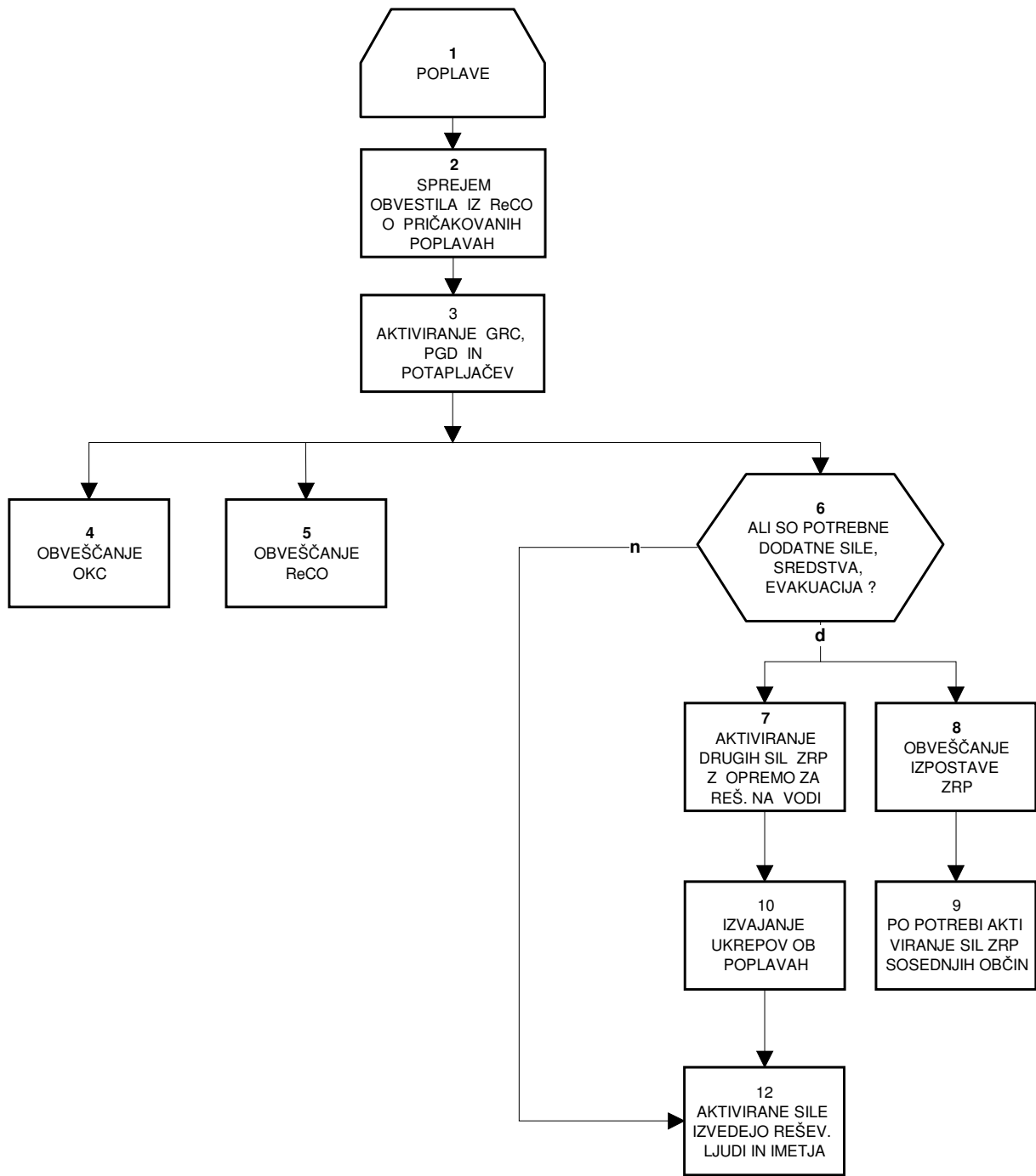
- stanje objektov na prizadetem območju, ter jih določiti in označiti kot **uporabne, začasno neuporabne** in **neuporabne**
- *število poškodovanih in uničenih javnih objektov, ki so nujno potrebni za zdravljenje, nego in drugo pomoč in oskrbo prizadetim prebivalcem.*
- *koliko je prebivalcev, ki jim je treba zagotoviti začasno prebivališče,*
- *koliko je poškodovanih zgradb, ki jih je z enostavnimi ukrepi možno hitro sanirati ali ojačiti,*
- *koliko zgradb je porušenih ali tako močno poškodovanih, da jih ni mogoče popraviti*



6.2. Shematski prikaz ukrepanja ob nenadnih poplavih, plazuh ali neurju (viharju)



6.2. Shematski prikaz ukrepanja ob napovedanih poplavih



7. UPRAVLJANJE IN VODENJE

7.1. Organi in njihove naloge

P – 44: Pregled nalog organov in organizacij, ki izvajajo ZRP v MONM

7.2. Operativno vodenje

Vodenje intervencij je opredeljeno v Načrtu javne gasilske službe v MONM.

7.3. Organizacija zvez

P – 35: Navodilo za uporabo radijskih zvez v NONM

D – 4: Radijski imenik ZRP

7.4. Finančna pooblastila, pomembna za vodenje aktivnosti za ZRP

Pooblastilo s katerim župan pooblašča odgovorne osebe na področju **ukrepanja ob nenadnih nesrečah (pooblastilo številka 070-03-43/2005-1430 z dne 21.11.2005) opredeljuje višino teh sredstev ter način in možnosti koriščenja teh sredstev.**

Vodja službe za zaščito, reševanje in obrambne zadeve, ki je hkrati namestnik PCZ sme odrediti aktivnosti za zaščito, reševanje in pomoč v teh finančnih okvirih:

Pri naročanju aktivnosti po tem pooblastilu mora upoštevati Zakon o javnih naročilih oz. občinski Pravilnik o oddaji javnih naročil male vrednosti (številka: 015-05-22/2004 z dne 22.10.2004) in pridobiti ustrezne naročilnice.

V primeru, da so aktivnosti vnaprej urejene s pogodbo, v okviru proračunskih postavk delovnega področja Oddelka za zaščito in reševanje, sme odrediti aktivnosti in zanje podpisovati račune do višine 1.500.000,00 SIT (generalno pooblastilo številka 070-03-43/2005-1430 z dne 21.11.2005).

V primeru, da gre za aktivnosti, ki niso vnaprej urejene s pogodbo, so pa v okviru proračunskih postavk delovnega področja Oddelka za zaščito in reševanje, sme odrediti aktivnosti do višine 1.000.000,00 SIT (generalno pooblastilo številka 070-03-43/2005-1430 z dne 21.11.2005). Za naročanje aktivnosti po tem pooblastilu je treba po postopku pridobiti naročilnice ali skleniti pogodbe razen kadar gre za povračilo osebnih dohodkov aktiviranim pripadnikom.

V odsotnosti PCZ sme odrediti aktivnosti, zanje podpisovati naročilnice in račune do višine 500.000,00 SIT, ki se krijejo iz sredstev tekoče proračunske **rezerve in v soglasju z podžupanjo** (pooblastilo številka 070-03-43/2005-1430 z dne 21.11.2005). Naročilnice za naročanje aktivnosti po tem pooblastilu se hranijo na sedežu Oddelka za zaščito in reševanje.

Poveljnik Javne gasilske službe sme odrediti aktivnosti za zaščito, reševanje in pomoč v naslednjih finančnih okvirih:

- odrediti sme vse aktivnosti, ki jih lahko pokrije iz proračuna namenjenega za JGS MONM.

Poveljnik Gasilsko reševalnega centra Novo mesto sme odrediti aktivnosti za zaščito, reševanje in pomoč v teh finančnih okvirih:

- odrediti sme vse aktivnosti, ki jih lahko pokrije iz sredstev GRC NM.

Poveljniki PGD smejo odrediti aktivnosti za zaščito, reševanje in pomoč v teh finančnih okvirih:

- odrediti smejo vse aktivnosti, ki jih lahko pokrijejo iz sredstev svojega PGD.

Vsi navedeni medsebojno usklajujejo kritje stroškov aktivnosti za zaščito, reševanje in pomoč ob posamezni akciji, da bi tako dosegli optimalno uporabo finančnih sredstev. Če so za izvedbo aktivnosti za zaščito, reševanje in pomoč ob posamezni akciji potrebna višja sredstva, kot jih lahko zagotovijo navedeni, je za pridobivanje dodatnih sredstev odgovoren Poveljnik civilne zaščite MO Novo mesto.

8. ZAŠČITNI UKREPI

8.1. Ukrepi zaščite in reševanja

| ZAŠČITNI UKREP | NALOGE | IZVAJALCI |
|--|--|---|
| PROSTORSKI, URBANISTIČNI IN GRADBENI | <ul style="list-style-type: none">- preventivni ukrepi pri urejanju prostora in naselij na ogroženem območju (nasipi, odjezitive)- zaščita obstoječih objektov, naprav in drugih sredstev, ki so nujno potrebni za opravljanje življenjsko pomembnih dejavnosti:<ul style="list-style-type: none">• nemoteno delovanje komunale• oskrba z električno energijo• delovanje telekomunikacij | <ul style="list-style-type: none">- podjetja, zavodi in druge organizacije s področja komunalne, elektro in druge dejavnost,- glede na razmere pomoč občinskih enot za tehnično reševanje,- odobritev tehničnih rešitev od strani VGP |
| EVAKUACIJA | <ul style="list-style-type: none">- preselitev prebivalcev na varnejša območja- zagotavljanje nujnih prometnih povezav | <ul style="list-style-type: none">- štab CZ MONM,- gasilci PGD in TRE- CGP, MALKOM- PU Novo mesto |
| SPREJEM IN OSKRBA OGROŽENIH PREBIVALCEV | <ul style="list-style-type: none">- začasna nastanitev in oskrba s hrano, pitno vodo ter drugimi življenjsko pomembnimi sredstvi- nujna zdravstvena oskrba- delovanje komunale infrastrukture- nujna zdravstvena oskrba živali | <ul style="list-style-type: none">- štab CZ MONM,- gasilci PGD in TRE,- občinske javne službe,- org. za zdrav.varstvo idr. |
| RKB ZAŠČITA | <ul style="list-style-type: none">- detekcija in indentifikacija nevarnih snovi v okolju(ob izlitju, izpustu)- označevanje kontam. zemljišča | <ul style="list-style-type: none">- gasilci PGD,- oddelek za RKB dekontaminacijo |
| ZAŠČITA KULTURNE DEDIŠČINE | <ul style="list-style-type: none">- pomoč pri izvajanju ukrepov, dejavnosti in sredstvih za zaščito stavbne in druge kulturne dediščine | <ul style="list-style-type: none">-gasilske enote JGS MONM |

8.1.1. Prostorski, gradbeni in drugi tehnični ukrepi

Prostorski, gradbeni in tehnični ukrepi se pričnejo izvajati takoj po prvih obvestilih o zvišanju vodostaja rek. Ali ob nenadnem naraščanju nivoja vodotokov. Vodnogospodarske javne službe poostrijo nadzor nad zadrževalniki vode, da bi narasle vode lahko te objekte poškodovale, in glede na nastalo situacijo predlagajo ukrepe izvajalcem v okolju.

Občinski štab (in gasilske enote), lokalne gospodarske javne službe in druga podjetja morajo takoj ob pojavi nevarnosti za nastop visokih voda začeti z izvajanjem operativno-zaščitnih ukrepov, in sicer morajo zagotoviti:

- dodatna obramba nasipov
- zapora ali zaščita prometnic
- izpraznitev kleti, stanovanj oz. hiš, skladišč in drugih prostorov
- prekinitev aktivnosti, ki se izvajajo na vodnogospodarskih objektih

V primeru katastrofalnih poplav se na zahtevo občinskega poveljnika za CZ v izvajanje ukrepa vključijo regijske enote za tehnično reševanje v razpoložljivih silah in sredstvih.

8.1.2. Evakuacija

Evakuacija pomeni organiziran začasen umik prebivalcev iz ogroženih na varnejša območja in se izvaja le v primeru, ko drugače ni mogoče zagotoviti varnost ljudi in materialnih dobrin.

Evakuacija se izvaja pred nastopom poplavnega vala v spodnjih predelih vodotoka. Če je časa dovolj, se lahko poleg evakuacije ljudi izvaja tudi evakuacija materialnih dobrin.

V nujnih primerih evakuacijo lahko odredi vodja intervencije oz. poveljnik CZ v drugih primerih ko grozi počasnejše naraščanje vode in dvigovanje gladine vodotoka pa evakuacijo odredi župan.

Evakuacijo pripravi, organizira in usmerja občinski Poveljnik za CZ, ki prebivalce o evakuacijskih poteh in zbirališčih obvešča preko javnih medijev ali zvočnikov na gasilskih vozilih. Na zbirališčih se predvidi sprejem v organizaciji poverjenika CZ kraja kjer je izvaja aktivnost, zdravstvenega in veterinarskega nadzora, določena oskrba in namestitvev evakuiranih prebivalcev. Pri tej dejavnosti aktivno sodeluje skavtska skupina Novo mesto.

8.1.3. Sprejem in oskrba ogroženih prebivalcev

Poverjeniki CZ in sektorski štabi CZ zberejo podatke o prizadetih prebivalcih in jih posredujejo občinskemu štabu CZ, ki določijo objekte za nastanitev. Najprej se za nastanitev uporabijo objekti za začasno nastanitev, v primeru potrebe pa tudi začasna bivališča, ki jih organizira občinska ekipa za postavitvev zasilnih bivališč.

Kriteriji za organiziranje nastanitve so:

- nastanitev prebivalcev čim bližje domu;
- nastanitev v objekte, ki poleg bivalnih pogojev omogočajo še prehrano, vodo oskrbo, osebno in kolektivno higieno ter ogrevanje (počitniške prikolice, kontejnerji, šotori, nepoškodovane stanovanjske hiše, hoteli, počitniški domovi).

Priloga P- : Pregled lokacij za postavitvev zasilnih bivališč

Priloga P- : Objekti javne prehrane in njihove zmogljivosti

8.1.4. RKB zaščita

V primeru poplav obstaja nevarnost, da pride do nenadzorovanega uhajanja (razlitje, izpust, nesreča pri prevozu) nevarnih snovi v okolje, zato je treba na poplavnem območju poostri nadzor nad skladiščenjem in ravnanjem z nevarnimi snovmi. V primeru nesreče z nevarno snovjo povzročitelj

(uporabnik ali lastnik nevarne snovi) zagotovi pravočasno in učinkovito obveščanje tako pristojnih služb kot prebivalcev v neposredni okolici.

Občinske enote za RKB dekontaminacijo se aktivirajo in vključujejo v delo pri večji površinski dekontaminaciji zemljišč v kolikor povzročitelji ali gasilske enote (PGE in GZ Novo mesto) zaradi obsega ne morejo učinkovito izvajati dekontaminacijo.

Za podtalno dekontaminacijo se aktivira JP Komunala Novo mesto, ki skupaj s PGE in CGP sodelujejo pri izkopu in sanaciji vira onesnaženja z nevarno snovjo.

Vodenje in koordinacijo pri aktivnostih dekontaminacije nevarnih snovi izvaja vodja intervencije iz GRC oz. določeno PGD iz JGS Novo mesto za vse občinske strukture za zaščito in reševanje. Posamezne naloge pri dekontaminaciji izvajajo vodje udeleženih enot.

8.1.5. Zaščita kulturne dediščine

V primeru, da Ministrstvo za kulturo preko svojih javnih zavodov in struktur na terenu ne zmore zagotoviti učinkovitega ukrepanja za zaščito kulturnih ustanov, ki so občinskega pomena, lahko poveljnik za CZ Novo mesto odobri pomoč občinskih sil in sredstev, ki so na razpolago. Pričakovati je predvsem potrebo po angažiranju gasilskih enot pri evakuaciji ali zaščiti materialnih dobrin.

8.2. Naloge zaščite in reševanje

| DEJAVNOST | NALOGE | IZVAJALCI |
|---|---|---|
| PRVA MEDICINSKA POMOČ | <ul style="list-style-type: none"> - nudenje prve pomoči poškodovanim na mestu dogodka, v zdravstvenih ustanovah - specialistična oskrba in namestitvev poškodovanih | <ul style="list-style-type: none"> - Zdravstveno osebje ZD Novo mesto - Občinski vod PP in ekipe PP po KS - SB Novo mesto - Reševalna postaja Novo mesto |
| PRVA VETERINARSKA POMOČ | <ul style="list-style-type: none"> - nudenje prve veterinarske pomoči - prisilni zakol in odstranitev kadavrov | <ul style="list-style-type: none"> - Veterinarska postaja Novo mesto, - Zasebne ambulante za male živali |
| POMOČ O GROŽENIM IN PRIZADETIM PREBIVALCEM | <ul style="list-style-type: none"> - oskrba ogroženega in prizadetega prebivalstva s hrano, vodo, zdravili, obleko, obutvijo... - socialna rehabilitacija ogrož. in prizadetega preb. - Zagotavljanje varnosti | <ul style="list-style-type: none"> - OZ RKS Novo mesto, CSD Novo mesto, Karitas, - Inšpekcijske službe - Občinska služba za podporo in ekipa za nastanitev - pomoč sosednjih regij in države - PU Novo mesto |
| GAŠENJE IN REŠEVANJE OB POŽARIH | <ul style="list-style-type: none"> - gašenje požarov - pomoč pri izvajanju evakuacije | <ul style="list-style-type: none"> - PGE Novo mesto in PGD GZ občine Novo mesto (po sektorjih) |
| REŠEVANJE OB POPLAVAH | <ul style="list-style-type: none"> - iskanje pogrešanih - reševanje na vodi in iz vode - reševanje ljudi in mat.dobrin - črpanje vode | <ul style="list-style-type: none"> - Pripadniki Kinološke zveze Dolenjske (KD Brežice), PP Novo mesto - Pripadniki: PGE Novo mesto, DP »Vidra«, TRE (Kostak) - Enote PGD, |

8.2.1 Prva medicinska pomoč

V okviru prve medicinske pomoči se ob poplavih izvajajo:

- nudenje prve (laične) pomoči, ki jo dajejo posamezniki na kraju dogodka,
- nudenje zdravstvene pomoči, ki jo daje zdravstveno osebje na terenu ali v zdravstvenih ustanovah
- nudenje nujne specialistične zdravstvene pomoči

- izvajanje higienskih in proti epidemičnih ukrepov
- oskrba z zdravili, sanitetnim materialom in opremo
- identifikacija mrtvih.

Manjše poškodbe si prizadeti prebivalci oskrbijo sami v okviru osebne in vzajemne zaščite.

Dokler je mogoče, se prva medicinska pomoč nudi v ZD in SB Brežice, v primeru da je število poškodovanih ob poplavih večje, se aktivirajo občinske ekipe PP CZ, zdravstvene ustanove pa začnejo delovati v skladu z navodilom Ministrstva za zdravstvo o delu zdravstva ob naravnih in drugih nesrečah.

Dodatek D-4: Navodilo MZ o delu ob naravnih in drugih nesrečah

Štab CZ Dolenjske regije spremlja izvajanje PP, **sprejema zahteve po pomoči v silah in sredstvih** ogroženih občin. V kolikor zajema nesreča več občin, usmerja delovanje enot člani štaba CZ za Dolenjsko za prvo pomoč.

Za potrebe reševanja iz vode so potrebna specifična znanja in oprema. V ta namen se aktivirajo regijske ekipe za reševanje na vodi ter pripadniki gasilskih enot.

Zdravstvena služba opravlja tudi **identifikacijo mrtvih** ter preko **regijskega informacijskega centra** obvešča javnost o smrtnih žrtvah.

Priloga P-17: Pregled zdravstvenih domov, zdravstvenih postaj in splošnih bolnišnic v Posavju

Dodatek D -5: Navodilo prebivalcem o ukrepih za preprečevanje nastanka epidemij

8.2.2 Prva veterinarska pomoč

Prva veterinarska pomoč ob poplavih obsega :

- zbiranje podatkov o poškodovanih in poginulih živalih na poplavljenem področju
- dajanje prve veterinarske pomoči poškodovanim in obolelim živalim
- prisilni zakol poškodovanih živalih
- odstranjevanje živalskih kadavrov
- izvajanje drugih higienskih in proti epidemijskih ukrepov.

Naloge prve veterinarske pomoči izvaja veterinarji Veterinarske postaje Brestanica in veterinarska inšpekcija. V izvajanje prve veterinarske pomoči se vključujejo kmeti-živinorejci. Pri večjem obsegu pomoči na zahtevo VtPostaje se aktivirajo občinske ekipe za PVP

8.2.3. Pomoč ogroženim in prizadetim prebivalcem

Pomoč ogroženemu in prizadetemu prebivalstvu organizirajo humanitarne organizacije in pristojne občinske službe za socialno varstvo. Le-te zbirajo in razdeljujejo pomoč.

V pomoč se vključijo tudi pristojne inšpekcijske službe, zlasti za ugotavljanje higienskih razmer ter po potrebi občinske javne službe in enote zaščite, reševanja in pomoči.

Vsem ogroženim prebivalcem je treba omogočiti prehrano in uporabo pitne vode.

Posebno pozornost je treba posvetiti ljudem, ki so socialno ogroženi, otrokom in starejšim.

Na območju, ki ga je prizadel potres, zagotavlja varnost PP Novo mesto. Pripadniki PP Novo mesto zagotavljajo varnost tako na evakuiranem območju kot tudi v namestitvenih centrih. V zagotavljanje varnosti, predvsem premoženja in objektov, se vključujejo tudi zasebne varnostne agencije.

Policija opravlja zlasti naslednje naloge :

- varovanje življenja, osebne varnosti in premoženja ljudi, varovanje določenih oseb, organov, objektov in okolišev
- preprečevanje, odkrivanje in preiskovanje kaznivih dejanj in preNovo mestov
- nadzor in urejanje prometa.

8.2.4. Reševanje ob poplavih

Naloge opravljajo gasilske enote, tehnično reševalne enote CZ in prebivalci sami. Pri opravljanju nalog sodelujejo vodnogospodarske javne službe, podjetja za vzdrževanje cest, gradbena podjetja z ustrežno mehanizacijo in privatniki in drugi.

Priloga P- : Pregled gasilskih enot na območju občine Novo mesto

Priloga P- : Pregled članov potapljaških klubov pomembnih za reševanje na vodi

8.2.5. Zagotavljanje osnovnih pogojev za življenje

Zagotavljanje osnovnih pogojev za življenje ob poplavih obsega nujno **zdravstveno oskrbo** ljudi in živali, nastanitev in oskrbo **s pitno vodo**, oskrbo z **električno energijo**, zagotavljanje nujnih **prometnih povezav** in delovanja **komunalne infrastrukture**, zagotovitev in zaščito nujne živinske krme ter zaščito kulturne dediščine.

Po prejetih obvestilih o poškodbah na infrastrukturah s strani občanov ali pripadnikov CZ na terenu opravijo pristojne službe pregled stanja plinovoda, električnega omrežja, vodovodnega sistema, stanja kanalizacijskega omrežja, javnega telekomunikacijskega sistema, prometne infrastrukture ter vodnogospodarske infrastrukture. Na osnovi stanja na terenu začnejo z vzdrževanjem in popravilom infrastrukture.

Asanacija prizadetega območja zajema odstranjevanje zdravju škodljivih snovi, zagotavljanje neoporečne pitne vode, dezinfekcijo, dezinfekcijo, deratizacijo in dekontaminacijo prizadetih območij, zbiranje, identifikacijo in pokop trupel ter zbiranje in odstranjevanje poginjenih živali.

Občinski štab za CZ sodeluje in koordinira naveden aktivnosti z obstoječimi javnimi službami in **zavodi** in **po** potrebi v primerih večjega obsega del nudi logistično podporo (prevozi, izkopi, splošna opravila).

Nadzor, odrejanje in poročanje o nalogah asanacije je v pristojnosti ustreznega Inšpektorata oziroma pooblaščenega upravljavca dejavnosti.

9. OSEBNA IN VZAJEMNA ZAŠČITA

Osebna in vzajemna zaščita obsegata vse ukrepe prebivalcev za preprečevanje in ublažitev posledic poplav za njihovo zdravje in življenje ter varnost njihovega imetja.

Občinska uprava usklajuje preko svojih načrtov usposabljanja za izvajanje nalog zaščite in reševanja tudi razne postopke občanov v primeru nevarnosti in nesreč. To nalogo izvaja predvsem ob vajah in praktičnih urjenjih gasilcev in vključevanju šol v vaje zaščite in reševanje.

Istočasno občinska uprava usmerja osebno in vzajemno zaščito skozi javne publikacije in predstavitve načrtov in postopkov ob nesrečah. Prvo pomoč kot program najpomembnejše naloge osebne in vzajemne zaščite izvajamo pred lokalno javnostjo vsako leto intenzivno tako skozi redni program tečajev za bolničarja kot tekmovanja in javne predstavitve skozi dneve odprtih vrat.

Na lokalni ravni imajo podjetja z več kot 50 zaposlenimi, nalogo da organizirajo ekipe prve pomoči in določijo naloge poverjenika za zaščito in reševanja v svoji organizaciji, ki svoje zaposlene redno po letnem načrtu seznanjajo in urijo s splošnimi in posebnimi postopki reševanja in zaščite.

Ob nesrečah se določena navodila v obliki opozoril in napotkov sporočajo ogroženim prebivalcem preko ReCO Novo mesto.

Priloga P- : Navodilo, kako ravnamo ob poplavah

9.1. Komisije za ocenjevanje škode

Za ocenjevanje škode po poplavah so komisije za ocenjevanje škode, ki so formirane na nivoju občine **s sklepom župana** in na nivoju regije s sklepom Vlade RS. **Komisije za ocenjevanje škode po poplavah** najprej pripravijo grobo oceno škode, ki je podlaga za odločanje o pomoči prizadetim občinam pri zagotavljanju osnovnih pogojev za delo ter pripravo sanacijskih programov.

Regijska komisija kasneje popiše škodo zaradi poplav na podlagi **predpisane metodologije za ocenjevanje škode ob naravnih in drugih nesrečah**. Pri tem delu jim pomagajo pristojni organi.

Priloga P- : Seznam članov občinske komisije za ocenjevanje škode

Priloga P - : Vzorec obrazca za ocenjevanje škode ob naravni nesreči

9.2 Končno poročilo o poplavah

Poročilo o poplavah izdela občinski štab za CZ najkasneje v 14 dneh po nesreči in ga dostavi štabu CZ Dolenjske regije, ki končno poročilo pošlje poveljniku CZ RS.

Končno poročilo o nesreči mora vsebovati natančne informacije in podatke o:

- značilnosti potresa,
- obveščanju o nevarnosti po potresu,
- vremenskih razmerah, natančnosti napovedi in ukrepanju v skladu z napovedmi,
- morebitnih evakuiranih, poškodovanih in mrtvih prebivalcev,
- škodi na stanovanjskih, industrijskih in drugih objektih ter infrastrukturi,
- delovanju služb za zaščito, reševanje in pomoč,
- prejeti pomoči, vključno z mednarodno pomočjo,

- trenutnem stanju in razmerah na prizadetem območju in o možnostih vrnitve evakuiranih,
- potrebnih nadaljnjih ukrepih,
- ocena škode, ki jo pripravi regijska komisija za ocenjevanje škode ,
- stroških zaščitnih in reševalnih akcij ter izvedenih ukrepih.

10. RAZLAGA KRATIC IN PRILOG

10.2. Kratice

| Zap. Št. | Kratice | Pomen |
|----------|-----------------|---|
| 1. | URSZR | Uprava Republike Slovenije za zaščito in reševanje |
| 2. | ZRP | Zaščita, reševanje in pomoč |
| 3. | OSZR | občinska služba za zaščito in reševanje |
| 4. | OKC | Operativno komunikacijski center |
| 5. | OGP NM | Občinsko gasilsko poveljstvo Novo mesto |
| 6. | ReCO | Regijski center za obveščanje |
| 7. | CORS | Center za obveščanje Republike Slovenije |
| 8. | MZ | Ministrstvo za zdravje |
| 9. | SB | Splošna bolnica |
| 10. | CP | Cestno podjetje |
| 11. | RS | Republika Slovenija |
| 12. | PU | Policijska uprava |
| 13. | GRC | Poklicna gasilska enota – Gasilsko reševalni center |
| 14. | GZ | Gasilska zveza |
| 15. | CZ | Civilna zaščita |
| 16. | RKB | Radiološko-kemično-biološka zaščita |
| 17. | ZD | Zdravstveni dom |
| 18. | PVP | Prva veterinarska pomoč |
| 19. | CSD | Center za socialno delo |
| 20. | ON GD NM | Operativni načrt gasilskih društev v MO Novo mesto |

10.2. Seznam prilog

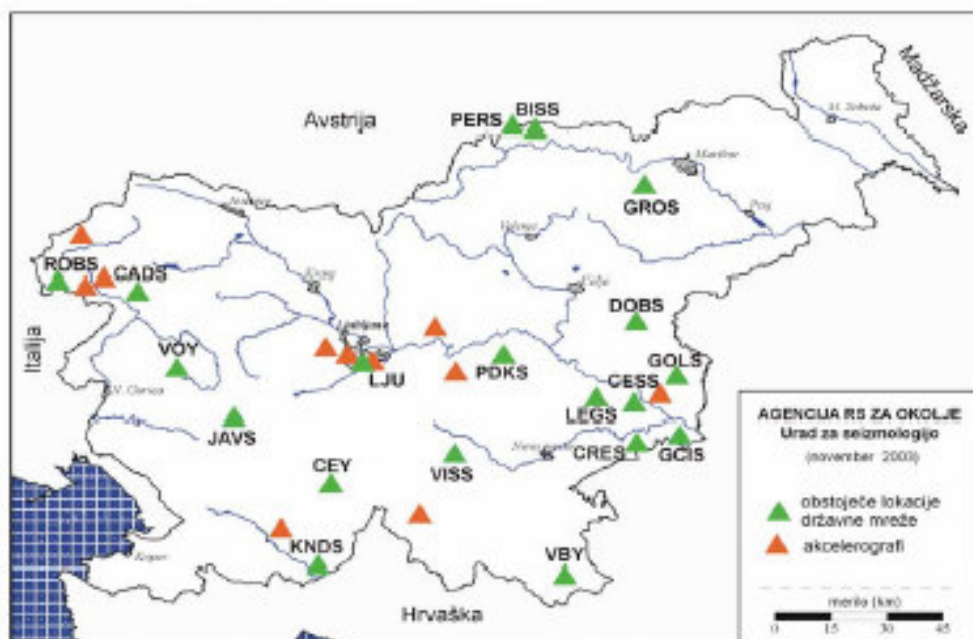
| Z/št. | NAZIV PRILOGE |
|-------|--|
| P-1 | Seznam odgovornih oseb, organov in organizacij, ki se jih obvešča o nesrečah |
| P-2 | Pregled državnih organov, ki se jih obvešča o nesreči |
| P-4 | Organizacija preskrbe prebivalcev na prizadetem območju |
| P-6 | Kako ukrepamo ob požaru |
| P-7 | Pregled zdravstvenih ustanov v MONM |
| P-8 | Pregled veterinarskih ustanov in ambulant v MONM |
| P-9 | Pregled humanitarnih organizacij v MONM |
| P-10 | Pregled cistern za prevoz pitne vode v MONM |
| P-12 | Pregled objektov v MONM, kjer je možna začasna nastanitev |
| P-13 | Pregled objektov v MONM, kjer je možna začasna prehrana |
| P-14 | Pregled lokacij za postavitve zasilnih bivališč, šotorov, prikolic |
| P-17 | Pregled ogroženih objektov, naselij in število ogroženih |
| P-18 | Pregled zajemališč pitne vode |
| P-21 | Pregled sredstev javnega obveščanja |
| P-22 | Pregled vozil za potrebe evakuacije |
| P-23 | Pregled vozil razporejenih v CZ |
| P-26 | Reševanje iz ruševin |
| P-30 | Vzorec sklepa o evakuaciji |
| P-34 | Vzorec obvestila za obveščanje prebivalstva |
| P-35 | Navodilo za uporabo radijskih postaj v sistemu ZARE |
| P-36 | Pregled evakuacijskih zbirališč za izvedbo evakuacije |
| P-37 | Pregled evakuacijskih sprejemališč evakuirancev |
| P-41 | Pregled dolžnostnih sil civilne zaščite |

| | |
|------|--|
| P-43 | Župan in poveljnik civilne zaščite Novo mesto |
| P-44 | Naloge organov, enot in služb v civilni zaščiti |
| P-47 | Ocena ogroženosti prebivalcev in objektov po naseljih MO Novo mesto ob potresu |
| P-48 | Evakuacija, ukrep CZ |
| P-49 | Sprejem in oskrba ogroženega prebivalstva v MO Novo mesto |
| P-50 | Možnosti nastanitve ogroženega prebivalstva v MO Novo mesto |
| P-51 | Zdravstvena oskrba ogroženega prebivalstva |
| P-52 | Veterinarska oskrba |
| P-53 | Pregled radijskih zvez |
| P-54 | Osebnostna in vzajemna pomoč |
| P-55 | Diagram aktivnosti ob nesrečah |
| P-56 | Alarmiranje prebivalstva |
| P-57 | Pregled ukrepov, ki se izvajajo ob nesreči |
| P-58 | Diagram poteka reševanja ob požaru |
| P-59 | Priprava informacij po sklicu štaba Civilne zaščite |
| P-60 | Pregled dejavnosti, ki se izvajajo ob nesreči |
| P-61 | Ukrepi za reševanje ob poplavih |
| P-62 | Prva medicinska pomoč |
| P-63 | Opazovanje in obveščanje ob nesrečah z nevarno snovjo |
| P-64 | Aktiviranje občinskih organov za zaščito in reševanje |
| P-65 | Aktiviranje občinskih sil za zaščito in reševanje |
| P-66 | Zagotavljanje materialnih sredstev za potrebe zaščite in reševanja |
| P-67 | Pregled podjetij in zavodov, ki so pogodbeno vezani na ZiR |
| P-68 | Splošni pregled podatkov o organih vodenja, enotah in službah ZiR v MONM |
| P-69 | Seznam članov enote za reševanje na vodi |
| P-70 | Seznam članov Javne gasilske službe |
| P-71 | Seznam Industrijskih gasilskih društev |
| P-72 | Pregled javnih podjetij v MONM |
| P-73 | Seznam delavcev občinske uprave |
| P-74 | Seznam lokacij siren za alarmiranje v MO Novo mesto |
| P-75 | Seznam članov Jamarskega kluba Novo mesto |
| P-76 | Seznam članov skavtske skupine Novo mesto |
| P-77 | Seznam Kinološkega kluba Novo mesto |
| P-78 | Seznam PGD in sektorjev |
| P-79 | Seznam članov Rado kluba Novo mesto |
| P-82 | Pregled opreme in vozil v PGD |
| P-83 | Pregled zbirališč za tujo in domačo pomoč |

5. OPAZOVANJE IN OBVEŠČANJE IN ALARMIRANJE

5.1 Opazovanje potresne aktivnosti

Opazovanje potresne aktivnosti na območju RS izvaja Agencija RS za okolje - **Urad za seizmologijo** s stalnim spremljanjem in proučevanjem potresne aktivnosti. Gostota državne mreže potresnih opazovalnic, je razvidna iz slike 5.



BISS - Bistriški jarek
 CADS - Čadrg
 CESS - Cesta
 CEY - Cerknica
 CRES - Crešnjevec

DOBS - Dobrina
 GCIS - Gornji Cirknik
 GOLŠ - Golše
 GROŠ - Grobnik
 JAVŠ - Javornik

KNDS - Knežji dol
 LEGS - Legarje
 LJU - Ljubljana
 PERS - Pernice
 PDKS - Podkum

ROBS - Robič
 VBY - Bojanci
 VIŠŠ - Višnja
 VOY - Vojsko

Slika 5. Karta lokacij državnega omrežja potresnih opazovalnic

Agencija RS za okolje - Urad za seizmologijo o vsakem potresu, ki ga s svojimi čutili lahko zaznajo prebivalci na območju RS, obvesti naslednje organe in službe:

- Center za obveščanje RS (CORS),
- Urad Vlade RS za informiranje (UVI) in
- Slovensko tiskovno agencijo (STA).

Agencija RS za okolje - Urad za seizmologijo ob močnejšem potresu javnost tudi neposredno obvešča prek nacionalne televizije in radia.

Prvo obvestilo o potresu, namenjeno CORS-u, vsebuje podatke o:

- času nastanka potresa,
- epicentru in domnevnem območju, ki ga je prizadel potres,
- magnitudi potresa po Rihterjevi potresni lestvici,
- preliminarno ocenjeni intenziteti potresa po MSK-EMS potresni lestvici,
- o odzivu prebivalcev na potres.

Na lokalni ravni se opazovanje potresnih aktivnosti ne organizira.

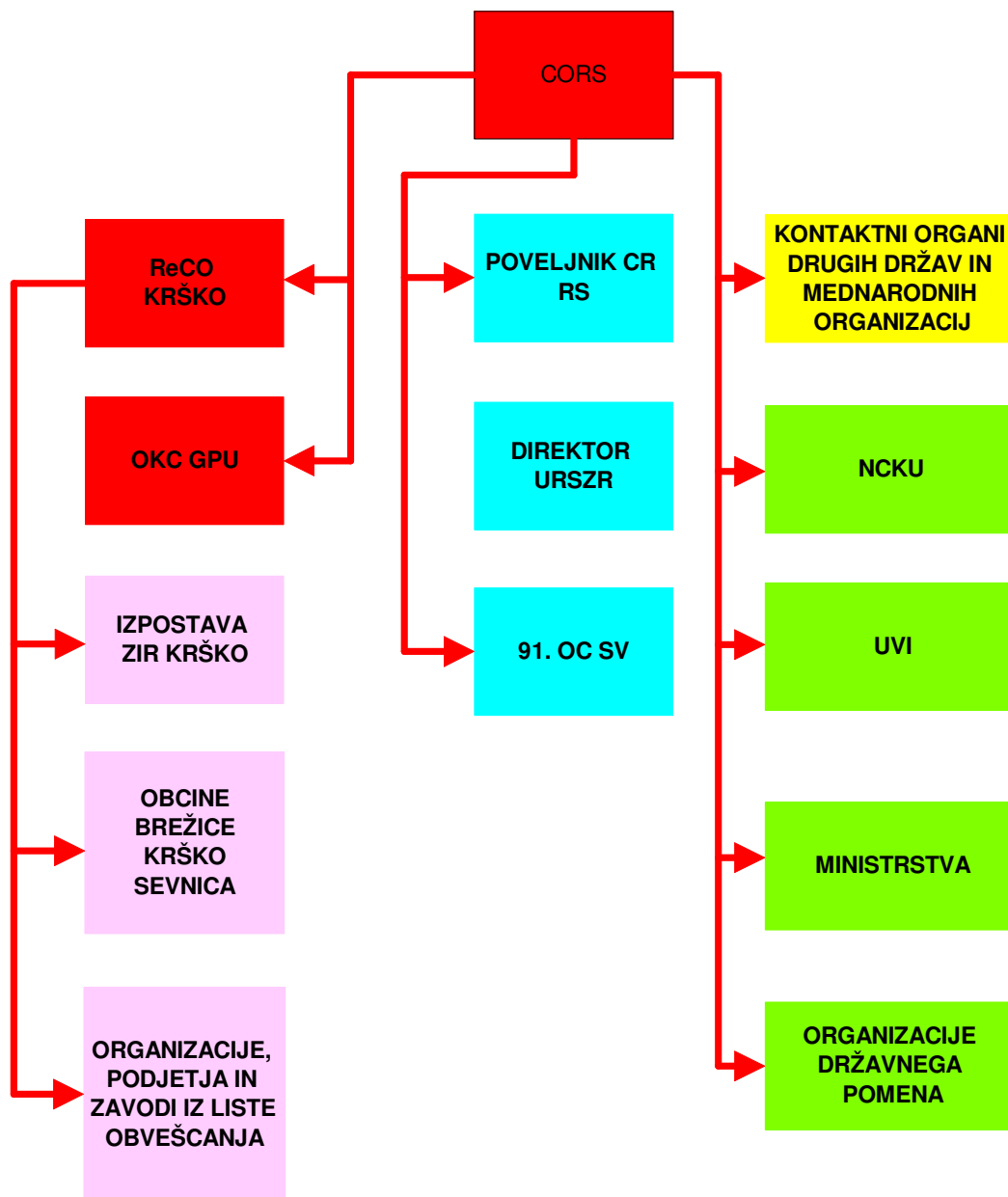
Podatki s sterena na območju naše občine, o posledicah potresa, se zbirajo in posredujejo po redni poti poveljevanja.

5.2 Izvajanje obveščanja pristojnih organov in javnosti ob potresu

5.2.1 Obveščanje pristojnih organov

Po pridobljenih uradnih informacijah iz Urada za seizmologijo, ReCO KRŠKO obvešča pristojne organe po Listi obveščanja ob potresu (priloga P-3) in po shemi kot je prikazano v sliki 6.

Priloga P-3: Lista obveščanja ob potresu (obvešča ReCO Krško)



Slika 6. Shema obveščanja pristojnih organov ob potresu

CORS ob rušilnem potresu objavi posebno telefonsko številko, na kateri lahko državljani dobijo vse informacije o potresu takoj, ko Agencija RS za okolje – Urad za seizmologijo, sporoči nova obvestila o značilnostih potresa.

5.2.2 Informiranje pristojnih organov

Za sprotno informiranje skrbi URSZR, ki s tem namenom v sodelovanju z ministrstvi in drugimi državnimi organi ter nevladnimi organizacijami:

- pripravlja dnevni informativni bilten (redni),
- pripravlja in objavlja informacije na Teletekstu TV Slovenija, str. 392,
- pripravlja in objavlja informacije na Internetu (<http://www.urszr.si>) ter
- pripravlja občasne širše pisne informacije (izredni informativni bilten).

Za **informiranje organov lokalne skupnosti** in uprav oziroma območnih enot ministrstev lociranih na območju, ki ga je prizadel potres, **Regijski center Krško za obveščanje** posreduje **dnevne in izredne informativne bilten**e o stanju na prizadetem območju, sprejetih ukrepih in izvajanju aktivnosti zaščite in reševanja.

Občina Krško, preko kabineta župana in OŠCZ Krško, izvaja informiranje pripadnikov CZ in drugih občinskih javnih struktur v ustreznem obsegu glede na konkretno situacijo.

5.2.3 Obveščanje prebivalcev na območju občine Krško (regije Posavje)

V primeru potresa na območju občine Krško (Posavja), pripravlja informacije in obvestila o nesreči regijski informacijski center pri štabu za CZ v Posavju, enotno za vse prebivalce vseh treh občin v Posavju, **na podlagi obvestil s terena s strani štabov CZ občine Krško in sosednjih občin v Posavju.**

Občinski štab CZ Krško posreduje **ŠCZ za Posavje podatke o razmerah na prizadetem področju, o poškodovanih in zasutih, o nevarnostih za ljudi, okolje in premoženje, o organiziranju pomoči, o izvajanju osebne in vzajemne pomoči.**

Navodila prebivalcem o ravnanju in izvajanju posameznih aktivnosti bodo posredovala tudi ministrstva preko nacionalnih radijskih in medijskih programov.

Vsa obvestila, informacije in druga navodila se posredujejo ogroženim prebivalcem iz ReCO Krško preko lokalnih medijev.

Priloga P-6: Sredstva javnega obveščanja.

Prebivalce na ogroženih mestih **opozarjajo, na preteče nevarnosti, poverjeniki CZ, poveljniki štabov CZ in pripadniki enot in služb civilne zaščite(gasilske enote)** neposredno ali preko razglasnih postaj.

Občina Krško ob močnejšem in rušilnem potresu sodeluje pri organiziranju informacijskega centra na svojem območju, a po enotnem državnem, regijskem načrtu (casualty biro):

- **postopki pri poizvedovanju in ugotavljanju pogrešanih, ranjenih, umrlih in oskrbljenih,**

- združujejo se iste dejavnosti občinske in državne uprave, zdravstvenih in socialnih služb, humanitarnih organizacij, poizvedovalne službe),
- občina omogoča telefonsko številko preko **centrale 07-4981-100** (v kolikor ni uničen ob potresu) za podporo delovanja informacijskega centra na območju.

7 AKTIVIRANJE SIL IN SREDSTEV

6.1 Aktiviranje organov in njihovih strokovnih služb

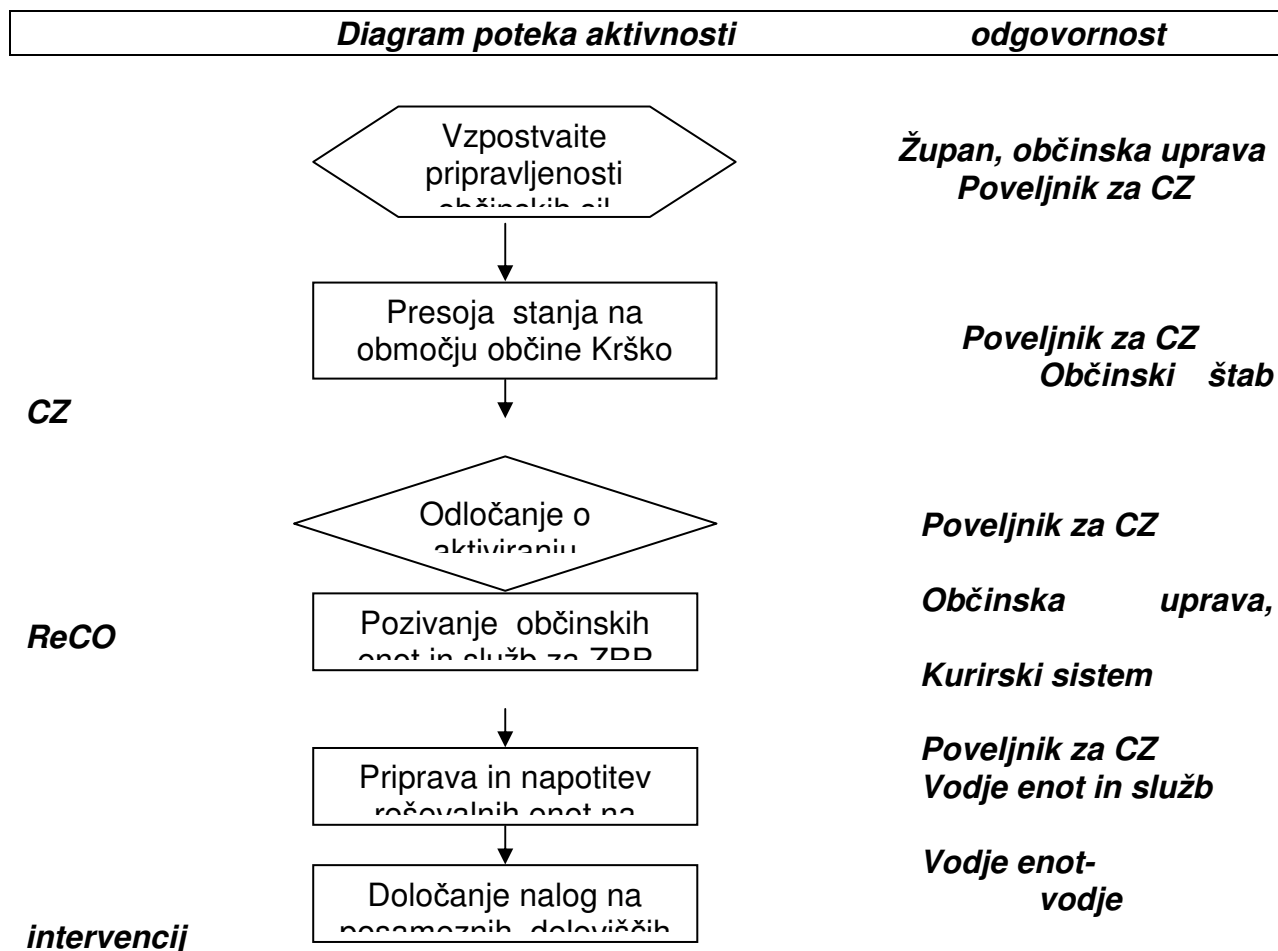
Po obvestilu in prvih poročilih o posledicah rušilnega potresa, poveljnik CZ Občine Krško presodi trenutne razmere. Glede na oceno in možen razvoj dogodkov lahko aktivira:

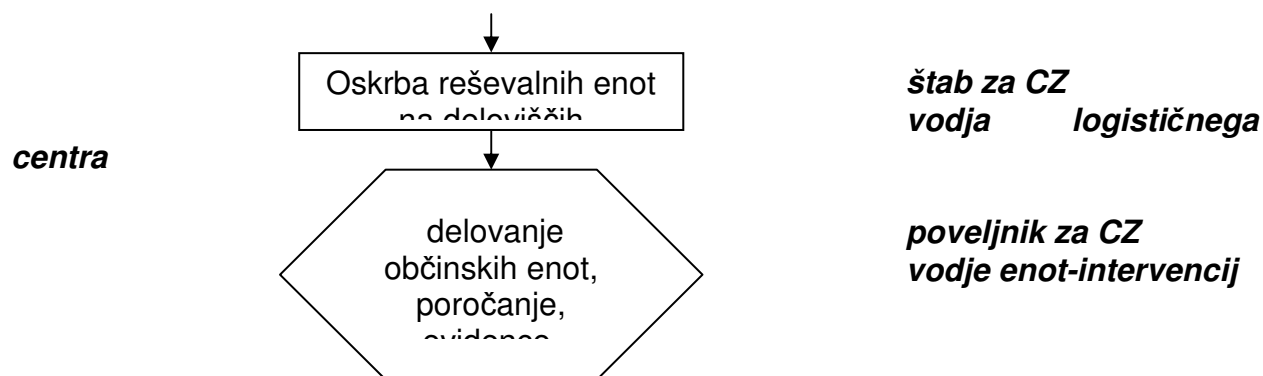
- Občinski štab CZ,
- poveljnike in namestnike poveljnikov sektorskih štabov CZ,
- sektorske štabe CZ
- poverjenike in namestnike poverjenikov v krajevnih skupnostih

Poveljnik za CZ predlaga županu aktiviranje organov občinske uprave in aktiviranje drugih organov in ustanov od javnega interesa (humanitarne, socialne, komunalne, storitvene za podporo v prehrani, namestitvi in urejanju pogojev za normalizacijo pogojev dela in bivanja).

6.2 Aktiviranje enot in služb za zaščito, reševanje in pomoč pri Občini Krško:

O pripravljenosti in aktiviranju CZ in drugih sil za ZRP odloča **župan** odnosno **poveljnik za CZ**.





Slika 7: shema diagrama poteka aktivnosti pri aktiviranju občinskih sil ZRP

Ovisno od obsega posledic nesreče se organizira **večdnevno naizmenično delo** na prizdetih mestih, različnih enot in služb državne in mednarodne pomoči.

Občina Krško-**poveljnik za CZ, čimprej ugotavlja potrebe po dodatnih silah za ZRP** ter dostavlja **zahtevek** za enote in sredstva pomoči višjemu štabu za CZ (Posavje).

Večdnevno delovanje in izvajanje nalog ZRP, vseh prisotnih in različnih enot in služb CZ, se usklajuje in koordinira po posameznih vprašanjih podpore, na ravni štaba CZ za Posavje in občinskega štaba CZ Krško.

Občinske enote se lahko dnevno odpuščajo- napotijo domov, na počitek ali v pripravljenost in ponovno javljajo na delovišče v skladu s potrebami in pogoji oskrbe in logistične podpore.

Vsa finančna zagotovila za nastale stroške v zvezi s pripravljenostjo in delovanjem občinskih sil ZRP določa Občina Krško v skladu s predpisi.

Za ostale državne in regijske enote in službe pomoči stroške delovanja krije država v skladu s predpisi.

Za financiranje stroškov nastalih pri občanih (življenske in premoženjske škode) se oblikuje posebna državna komisija.

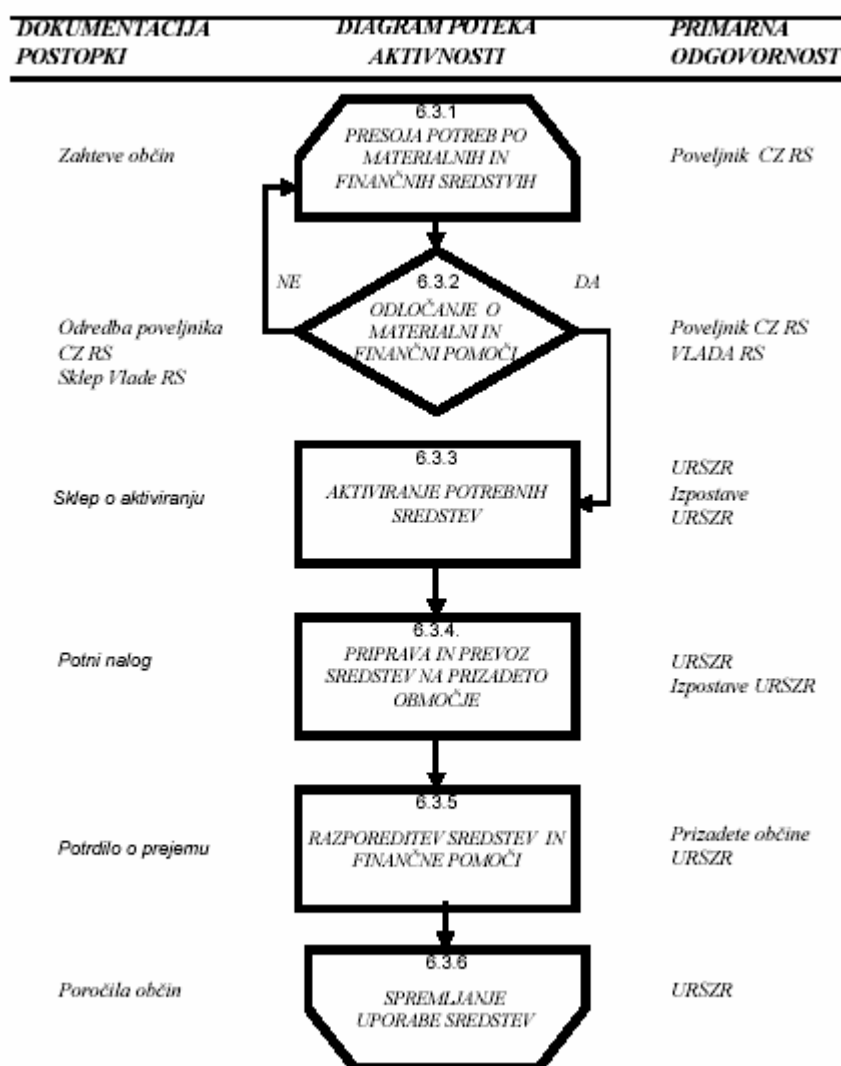
Priloga P-5: Seznam članov državne komisije za ocenjevanje poškodovanosti in uporabnosti objektov

Priloga P-6: Seznam članov državne in regijske komisije za ocenjevanje škode

Priloga P-7: Pregled štabov, enot in služb za ZR pri Občini Krško

Pregled P-8: Pregled občinske ekipe za aktiviranje kurirskega sistema

6.3 Zagotavljanje pomoči v materialnih in finančnih sredstvih



Materialna pomoč države-regij pri odpravljanju posledic potresa obsega:

- posredovanje pri zagotavljanju specialne opreme, ki jo na območju prizadetih občin ni mogoče dobiti (gradbena mehanizacija, električni agregati, naprave za prečiščevanje vode ipd.),
- pomoč v zaščitni in reševalni opremi,

- pomoč v hrani, pitni vodi, zdravilih, obleki, obutvi ipd.,
- pomoč v sredstvih za začasno nastanitev in oskrbo ljudi, ki so ostali brez strehe in
- pomoč v finančnih sredstvih, ki jih občine potrebujejo za financiranje ukrepov in nalog pri zagotavljanju osnovnih pogojev za življenje.

O uporabi materialnih sredstev iz državnih rezerv za pomoč prizadetim ob potresu in finančnih sredstvih, odloča Vlada RS, v nujnih primerih pa tudi poveljnik CZ RS.

Za razporeditev in uporabo sredstev pomoči za enote ZRP in prizadete občane se izdeluje načrt razdelitve pomoči.

Priloga P-9: Načrt razdelitve pomoči na območju občine Krško

7 UPRAVLJANJE IN VODENJE

7.1. Organi in njihove naloge

Varstvo pred naravnimi in drugimi nesrečami se **organizira in izvaja kot enoten sistem na lokalni, regionalni in državni ravni.**

Ob potresu vodi poveljnik CZ RS preko poveljnikov CZ regij vse aktivnosti za zaščito, reševanje in pomoč na ogroženih in prizadetih območjih ter območjih sprejema evakuiranega prebivalstva.

Poveljnik za CZ občine Krško vodi zaščito, reševanje in pomoč na svojem območju skladno z odločitvami župana, poveljnika CZ RS in poveljnika ŠCZ za Posavje..

Poveljnik in štab CZ Posavske regije

- vodi operativno-strokovno dejavnost CZ in drugih sil za ZiR na regijski ravni
- usklajuje aktivnosti Z,R,P na nivoju regije oz. delo OŠCZ Krško, Brežice in Sevnica
- aktivira regijske sile Z,R,P in sile ZRP občin, če že niso aktivirane
- preko ŠCZ RS zagotavlja potrebno pomoč občinskim štabom CZ v silah in sredstvih
- obvešča ŠCZ RS o ukrepih in aktivnostih na prizadetem območju
- pripravi končno poročilo o potresu v regiji in ga posreduje poveljniku CZ RS.

Naloga štaba ob potresu je, da v čim krajšem času vzpostavi pregled nad stanjem na prizadetem območju, oceni razvoj situacije, zagotovi izvajanje nujne pomoči na prizadetem območju in sprejme vse ukrepe, ki so nujno potrebni za reševanje ljudi in materialnih dobrin. V primeru, da je potrebna evakuacija ali umik prebivalcev, je naloga štaba, da zagotovi vse potrebne pogoje za prevoz in nastanitev prebivalstva v primeru, ko občina sama zadev ne obvladuje s svojimi silami in sredstvi.

(Vir: regijski načrt ZR-potres)

Izpostava za zaščito in reševanje Krško

- opravlja upravne in strokovne naloge zaščite, reševanja in pomoči iz svoje pristojnosti (pozivanje pripadnikov, vodenje finančnih zadev)
- spremlja in razglašča nevarnosti
- organizira komunikacijski sistem za delovanje regijskih sil za zaščito, reševanje in pomoč
- zagotavlja pogoje za delo Štaba CZ Posavske regije
- zagotavlja informacijsko podporo Regijskem informacijskem centru

- organizira delo in zagotavlja pogoje za delo regijske komisije za ocenjevanje poškodovanosti objektov in ocenjevanje škode
- zagotavlja logistično podporo pri delovanju regijskih sil
- opravlja druge naloge iz svoje pristojnosti.

(vir: regijski načrt ZR-potres)

Dodatek D –2: Načrt dejavnosti Izpostave za zaščito in reševanje Krško

PU Krško

- varovanje ljudi in premoženja ter vzdržuje javni red in mir na prizadetem območju (objekti posebnega pomena – banke, skladišča, energetske objekti,...)
- urejanje prometa na prizadetem in širšem območju
- varovanje državne meje in mejni nadzor
- preventivna in represivna dejavnost v zvezi s kaznivimi dejanji
- sodeluje pri identifikaciji žrtev
- ureja zadeve v zvezi z orožjem in prevozi nevarnih snovi
- opravlja druge naloge iz svoje pristojnosti

(vir: regijski načrt ZR-potres)

Dodatek D - 3: Načrt dejavnosti PU Krško

ZD v Posavju in SB Brežice

- organizirajo nudenje prve medicinske pomoči in bolnišnično oskrbo
- zagotavlja oskrbo z zdravili in sanitetnim materialom
- sodeluje pri identifikaciji mrtvih, pri krvodajalskih akcijah in negi na domu
- opravlja druge naloge iz svoje pristojnosti

(vir: regijski načrt ZR-potres)

Dodatek D - 4: Načrt dejavnosti ZD v Posavju in SB Brežice

CP Novo mesto, sektor Krško

- zagotovitev prevoznosti prometnih komunikacij, ureditev prometnega režima na prizadetem območju in izvajanje nadzora nad potekanjem prometa
- zagotovitev potrebnih prevoznih sredstev za prevoz poškodovancev, zdravil, sanitetnega materiala, hrane, vode in drugega materiala

(vir: regijski načrt ZR-potres)

Poveljnika za CZ Občine Krško

- usmerja delo štaba za CZ pri odločanju o potrebnih zaščitnih ukrepih,
- sprejema odločitve za nujnost izvajanja zaščitnih ukrepov na ogroženem območju,
- usmerja izvajanje zaščitnih ukrepov na ogroženem območju in pri tem sodeluje s Poveljnikom PGE Krško, Poveljniki CZ sektorjev in poverjeniki CZ v krajevnih skupnostih, poveljstvom gasilske zveze, ter vodi intervencije reševalnih enot na terenu,
- spremlja delovanje Tehnično reševalnih enot- oddelkov Kostak, IGM SAVA in Rudnik v zapiranju in po potrebi izvaja pomoč z dopolnilno prostovoljno gasilsko službo in opremo,
- sodeluje z vsemi državnimi organi in službami pri poizvedovanju in iskanju prebivalcev in po potrebi daje na razpolago občinske ekipe za prvo pomoč,

- sodeluje z drugimi štabi in s Poveljnikom CZ za Posavje, v urejanju pogojev za izvajanje zahtevnejših postopkov reševanja in zaščitnih ukrepov,
- organizira delo občinskega informacijskega centra in določa elemente za načrtno informiranja javnosti,
- sodeluje v pripravah za obveščanje prebivalcev in širše javnosti z regijskim Informacijskim centrom,
- po potrebi organizira ureditev lokacij za nastanitev prebivalcev,
- po potrebi odreja dodatno materilano pomoč iz lokalnih virov za izvajanje reševanja izpod ruševin, organizacije zdravstvene pomoči, nastanitve in oskrbe s pitno vodo, električno energijo in zagotovitve nujnih prometnih povezav in storitev,
- v primeru verižnih nesreče na območju, sodeluje s poveljniki CZ podjetij zaradi zmanjšanja nevarnosti nesreč z nevarnimi snovmi in skupne pomoči pri izvajanju zaščitnih ukrepov- eventualne evakuacije delavcev ali ogroženih občanov,
- sodeluje z regijsko (državno) službo za oskrbo žrtev, komisijo za ocenjevanje poškodovanosti in uporabnosti objektov in komisijo za ocenjevanje škode,
- sodeluje z državnimi organi in službami podpore in materialne pomoči ter s humanitarnimi organizacijami na območju in sosednjimi občinami,
- skrbi za izdelavo končnega poročila o nesreči in predlaga Županu druge ukrepe za učinkovito zmanjšanje posledic nesreče.

OŠCZ izvaja naslednje aktivnosti:

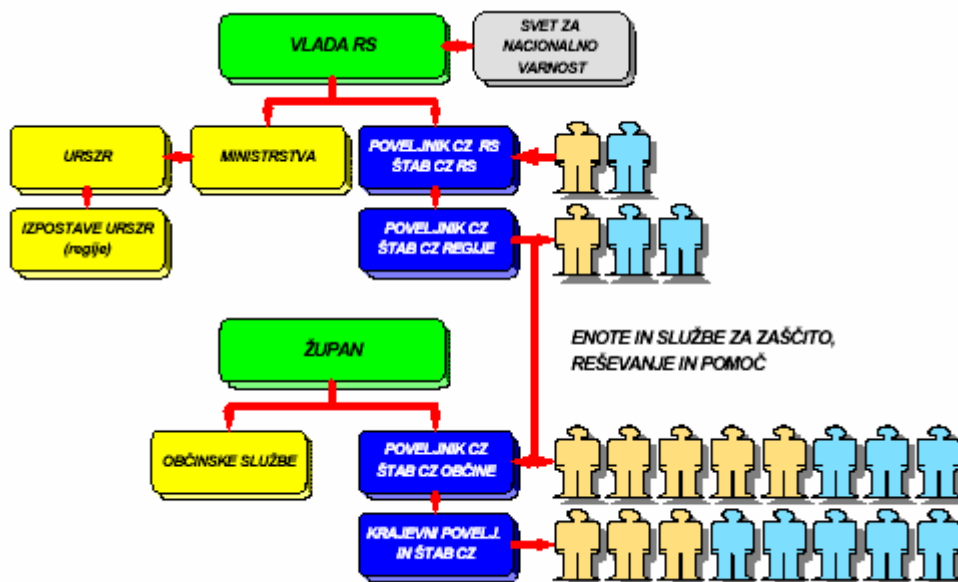
- vzpostavlja pogoje za potek normalnega dela štaba,
- aktivira del sil za izvajanje nalog zaščite in reševanja in služb za podporo,
- prispele pripadnike CZ seznanja z nastalimi razmerami in jim daje napotke in navodila za nadaljnje delo,
- redno in prioritarno skrbi za prenos odločitev Poveljnika za CZ in drugih pristojnih organov na enote in službe v občinski odgovornosti in o tem obvešča ostale štabe CZ na območju,

- vzpostavlja zvezo s sektorskimi štabi za CZ, ter preko ReCO Krško preveri upravne zveze in zveze sodelovanja z drugimi silami zaščite in reševanja na območju občine Krško,
- vzpostavlja zvezo z regijskim štabom CZ in ga informira o poteku aktivnosti,
- organizira preko SŠCZ Krško, Leskovec, Senovo, Kostanjevica in Raka izvajanje nalog in ukrepov zaščite, reševanja in pomoči na ogroženem območju,
- nudi organizacijsko pomoč ostalim prispelim silam pomoči, predvsem državnim ekipam za reševanje izpod ruševin, službi za oskrbo žrtev in komisiji za določanje poškodovanosti objektov,
- skrbi za ustrezno in takojšno razporeditev sredstev pomoči in o tem vodi evidenco,
- nudi pomoč regijskemu štabu CZ v pripravi informacij in navodil prebivalcem za izvajanje nalog in ukrepov zaščite, reševanja in pomoči,
- organizira logistično podporo občinskim silami za zaščito in reševanje,
- vodi operativni dnevnik in potrebne evidence v času organiziranja nalog zaščite in reševanja,
- sodeluje pri delu občinske uprave v zvezi z nudenjem informacij občanom,
- Člani štaba opravljajo tudi vsa druga opravila v štabu in na terenu po odločitvi namestnika poveljnika za CZ.

Poveljnik CZ, v sodelovanju s poveljniki sektorjev CZ v krajevnih skupnostih, za izvajanje posameznih nalog lahko išče pomoč iz lokalnih virov v skladu s splošnimi pooblastili.

Administrativne službe pri štabih CZ v takih primerih izdajajo potrebna pooblastila in potrdila.

7.2 Operativno vodenje



Slika 9. Shema vodenja sistema zaščite in reševanja

Dejavnosti za ZRP na območju občine operativno **vodi poveljnik CZ občine**, ki mu pri sprejemanju odločitev strokovno **pomaga štab CZ občine**.

Poveljnik **CZ regije** in **poveljnik CZ RS** spremljata stanje in izvajanje zaščite, reševanja in pomoči na prizadetem območju ter na zahtevo poveljnika Civilne zaščite občine organizirata

potrebno pomoč v silah in sredstvih za zaščito, reševanje in pomoč. Če je potres prizadel več občin v regiji, dejavnosti za ZRP skupnega pomena organizira in vodi poveljnik CZ regije.

*Ob večjem potresu, ki je prizadel območje **dveh ali več regij**, organizira in vodi dejavnosti za ZRP **poveljnik CZ RS** v skladu s svojimi pristojnostmi in odločitvami Vlade RS. Ministrstva in drugi državni organi organizirajo dejavnosti iz svoje pristojnosti v skladu z odločitvami poveljnika CZ RS oziroma Vlade RS.*

7.3 Organizacija zvez

Pri neposrednem vodenju nalog zaščite, reševanja in pomoči se uporabljata sistem radijskih zvez zaščite in reševanja (ZARE) ter sistem osebnega klica.

*Sistem zvez ZARE se obvezno uporablja pri vodenju intervencij ter drugih zaščitnih in reševalnih akcijah. **Komunikacijska središča tega sistema so v centrih za obveščanje**, prek katerih se zagotavlja povezovanje uporabnikov v javne in zasebne funkcionalne telekomunikacijske sisteme.*

Pri prenosu podatkov in komuniciranju se lahko uporablja vsa razpoložljiva telekomunikacijska in informacijska infrastruktura, ki temelji na različnih medsebojno povezanih omrežjih.

Prenos podatkov in komuniciranje med organi vodenja, reševalnimi službami in drugimi izvajalci zaščite, reševanja in pomoči poteka po:

- Telefaksu in elektronski pošti,
- radijskih zvezah (ZARE),
- intranetu ZIR in internetu

Dodatek D – 5: Načrt zvez

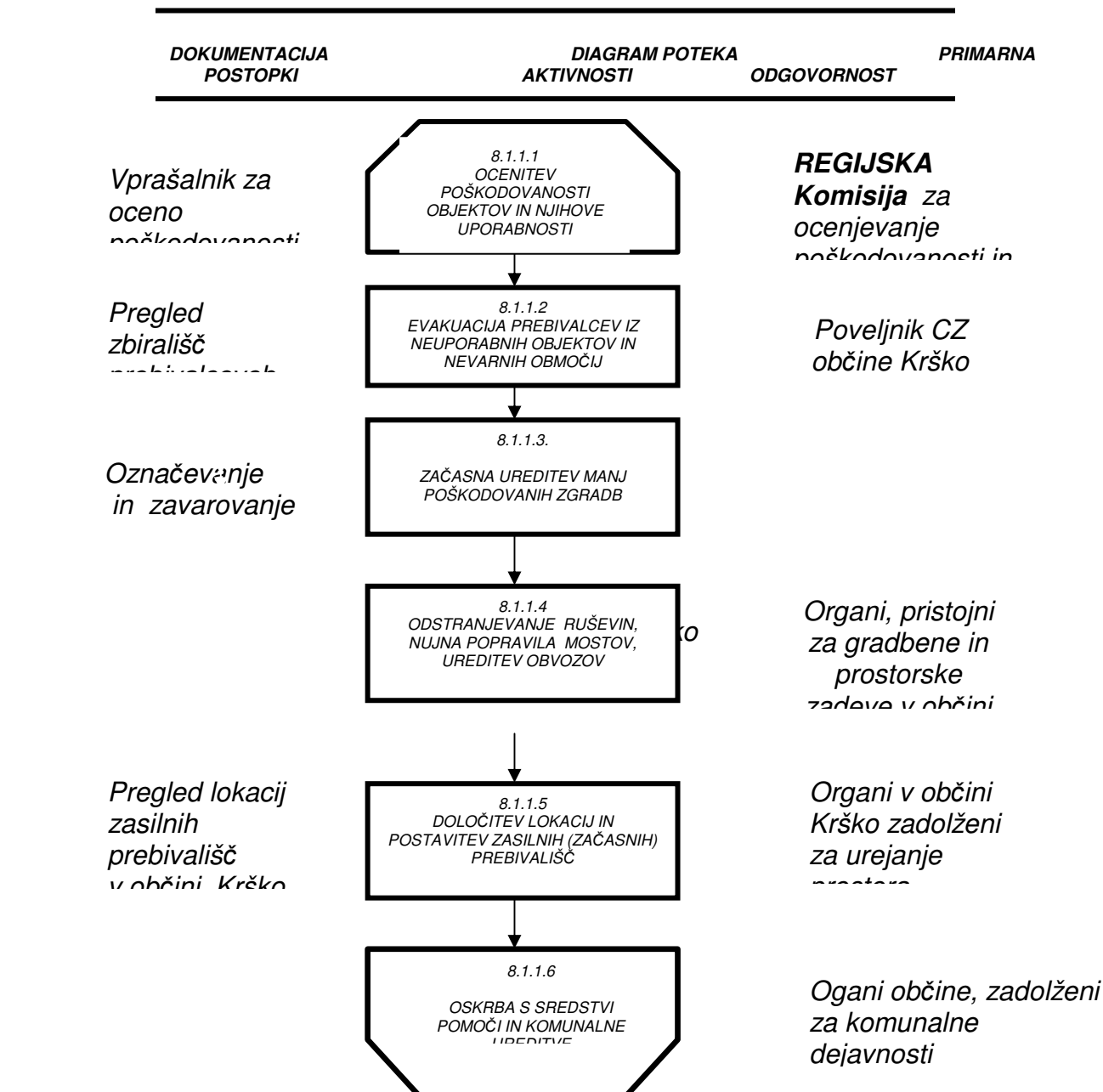
8 UKREPI IN NALOGE ZAŠČITE, REŠEVANJA IN POMOČI

8.1 Ukrepi zaščite in reševanja

8.1.1 Gradbeni in drugi tehnični ukrepi po potresu

Po potresu je pomembno, da se čimprej ugotovi:

- stanje objektov na prizadetem območju, ter jih določiti in označiti kot **uporabne, začasno neuporabne** in **neuporabne**
- **število poškodovanih in uničenih javnih objektov, ki so nujno potrebni za zdravljenje, nego in drugo pomoč in oskrbo prizadetim prebivalcem.**
- **koliko je prebivalcev, ki jim je treba zagotoviti začasno prebivališče,**
- **koliko je poškodovanih zgradb, ki jih je z enostavnimi ukrepi možno hitro sanirati ali ojačiti,**
- **koliko zgradb je porušenih ali tako močno poškodovanih, da jih ni mogoče popraviti**



Zaradi učinkovitega ukrepanja po potresu moramo čimprej izdelati **Oceno poškodovanosti in uporabnosti zgradb**.

Za to se aktivirajo strokovno usposobljene ekipe, ki formirajo **regijsko-(državno) komisijo** za ocenjevanje poškodovanosti in uporabnosti zgradb.

Občinska uprava nudi vso potrebno pomoč v dokumentaciji na prizadetem omočju.

Prva ocena poškodovanosti in uporabnosti objektov mora biti izdelana že v nekaj dneh po potresu, odvisno od obsega posledic. Njen namen je, zagotoviti kar najhitrejšo oceno potrebne pomoči ter opozoriti prebivalce na nevarnosti, ki jih predstavljajo poškodovane zgradbe.

Ocena škode se praviloma dela skupaj s komisijami za oceno poškodovanosti in uporabnosti zgradb.

Zgradbe se na podlagi pregleda, ki ga opravijo omenjene strokovne ekipe, razvrstijo na:

- **uporabne**,
- **začasno neuporabne**, ki jih je potres poškodoval v tolikšni meri, da bi jih utegnil močnejši naknadni potresni sunek porušiti,
- **neuporabne**, ki jih je potres bodisi porušil bodisi poškodoval v tolikšni meri, da jih ni več mogoče sanirati.

Vir: regijski načrt ZR-potres

Vstop vanje je treba prepovedati oziroma onemogočiti. **Objekti se ustrezno označijo z različnimi barvami, ki jih določi komisija.** Pri tem imajo prednost zgradbe, katerih delovanje je pomembno za zaščito, reševanje in pomoč. To so predvsem bolnišnice, zdravstveni domovi, gasilski domovi, komunikacijski centri, policijske postaje idr. Poseben pristop zahtevajo tudi t.i. inženirski objekti, kot so premostitveni objekti na komunikacijah, energetske objekti, visoke pregrade na vodnih zbiralnikih, predori, infrastrukturni objekti, nekateri industrijski objekti in drugo.

Na podlagi ugotovitev komisij je treba čimprej izdelati načrt sanacije:

Občinska uprava sodeluje s svojimi organi pri delu komisij in načrtovanju nalog:

- **nujnih rušenj** in odstranitvev zgradb ali delov zgradb, ki grozijo s poružitvijo in odstranitvev razrahljanih ruševin,
- zmanjšanja ali odstranitve težkih obtežb,
- odranja in podpiranja,
- vodoravnega opiranja in
- vgrajevanja vezi, podpornih zidov, polnilnih elementov, pa tudi zunanjih podpornih elementov.

Vir: regijski načrt ZR-potres

Med urbanistične, gradbene in druge tehnične ukrepe sodijo tudi:

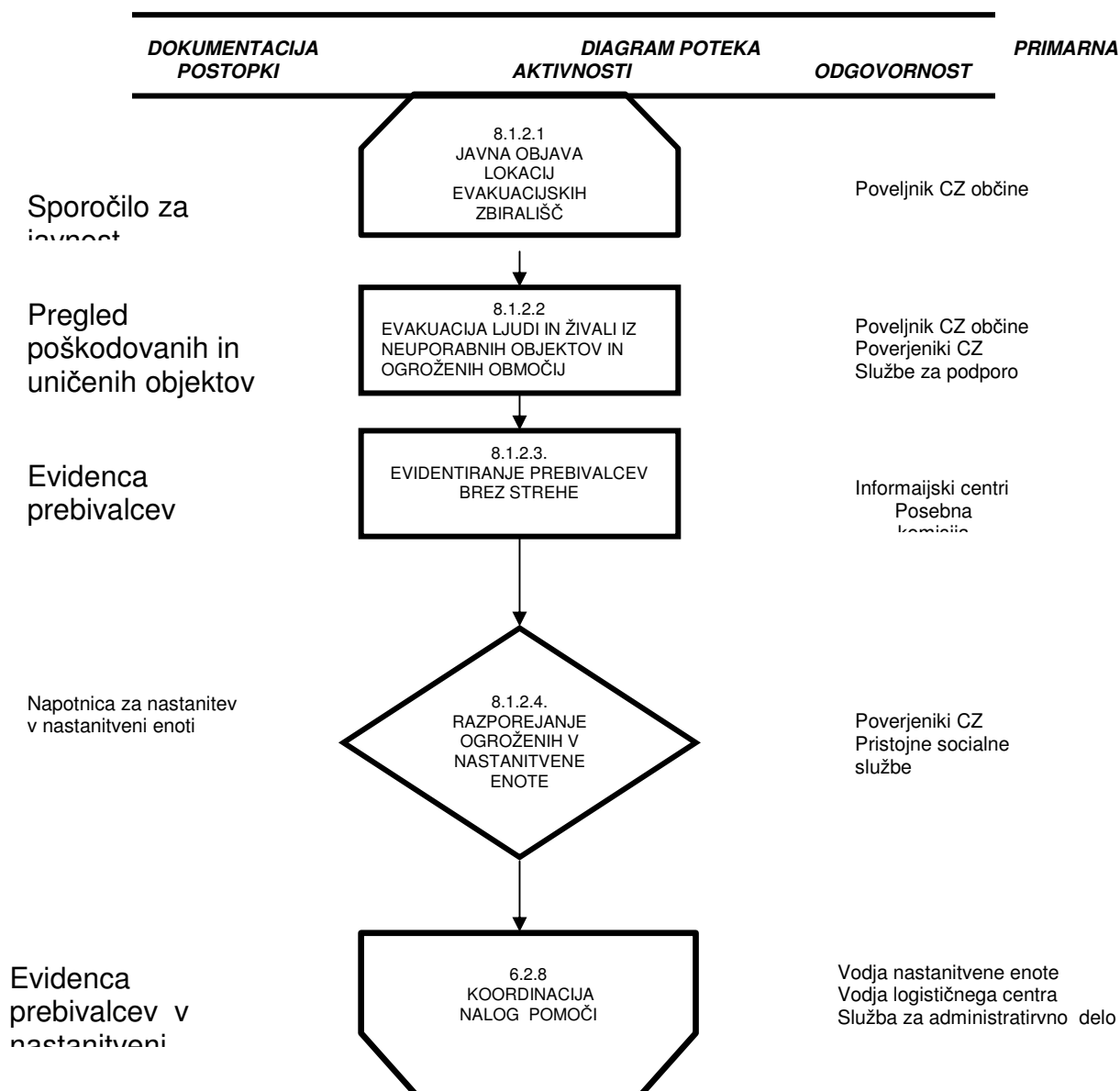
- določitev in ureditev lokacij za postavitvev zasilnih prebivališč,
- določitev in ureditev lokacij odlagališč za začasno odlaganje ruševin in drugih materialov,
- določitev odlagališč posebnih odpadkov,

- *določitev in ureditev lokacij oziroma objektov za zbiranje in začasno skladiščenje nevarnih snovi iz gospodinjstev, industrijske in drugih dejavnosti ter*
- *vzpostavitev komunikacij in določitev obhodnih poti.*

Priloga P – 10: Pregled začasnih zbirališč prebivalcev ob umiku iz zgradb in pregled lokacij zasilnih prebivališč na območju občine Krško

Priloga P –11: Pregled odlagališč za ruševine in druge materiale

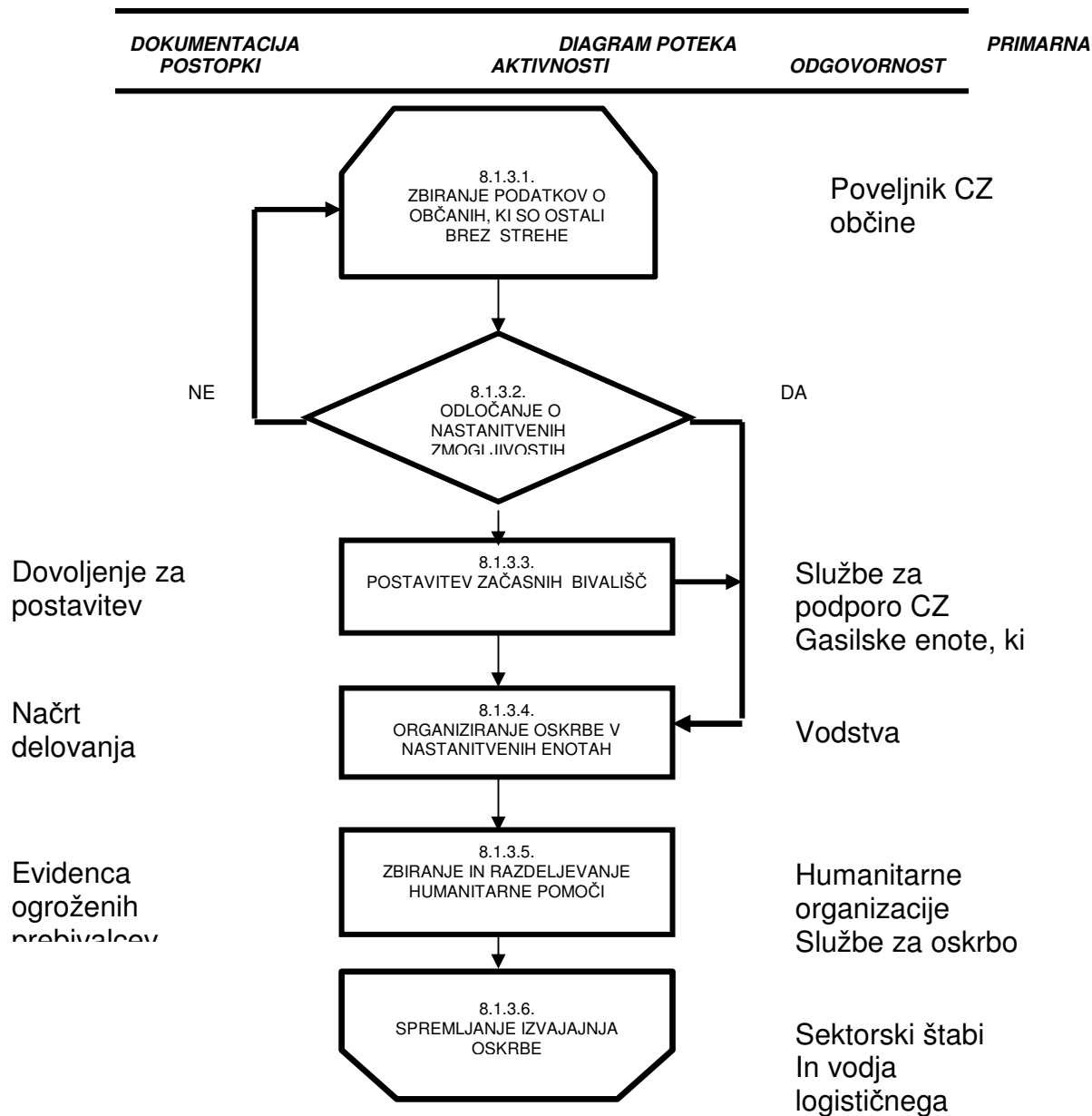
8.1.2 Evakuacija



- *Prebivalci se ob potresu praviloma ne evakuirajo z območja, ki ga je prizadel potres. Če je le mogoče, moramo urediti nastanitvene zmogljivosti za ljudi na prizadetem območju, čim bližje njihovim domovom.*
- *V kolikor vseh ni mogoče namestiti na lokacije v domači občini, se del prebivalcev evakuira v sosednje, neprizadete občine ali regije.*
- ***Iz prizadetega območja evakuiramo le posebne skupine prebivalcev, zlasti starejše ljudi, bolnike, otroke, ki so ostali brez staršev, ter druge ljudi, ki niso sposobni sami skrbeti zase.***
- *Prav tako moramo poskrbeti za nastanitvene zmogljivosti (hleve) za živino, čim bližje lastnikovim domovom.*
- *Koordinacijo izvajanja evakuacije in drugih zaščitnih ukrepov med prebivalci vodijo sektorski štabi CZ*

Priloga P-10: Pregled evakuacijskih zbirališč prebivalcev na območju občine Krško

8.1.3 Sprejem in oskrba ogroženih prebivalcev

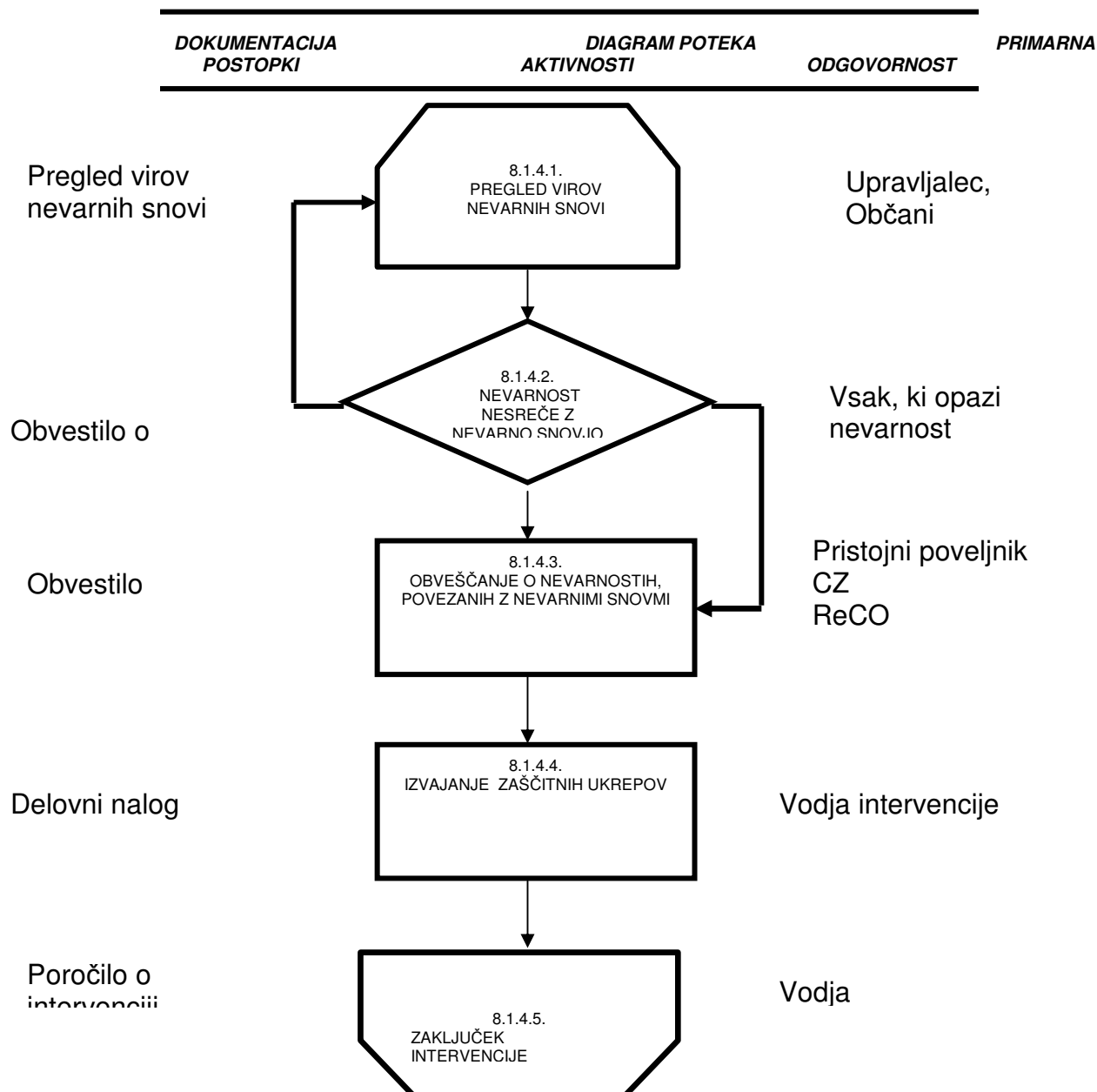


Sprejem in oskrba ogroženih ter prizadetih prebivalcev obsega:

- urejanje sprejemališč za evakuirane prebivalce,
- urejanje začasnih prebivališč (če je le mogoče prebivalce namestimo v zidane objekte oziroma v bivalnike, v nujnih primerih pa v šotore),
- nastanitev prebivalstva (v hotele, dijaške domove...),
- oskrba z najnujnejšimi življenjskimi potrebščinami ter
- zbiranje in razdeljevanje humanitarne pomoči.

Dodatek D – 6: Navodilo za uporabo pitne vode

Priloga P – 12: Pregled objektov javne prehrane in njihovih zmogljivosti

8.1.4 Radiološka, kemijska in biološka zaščita

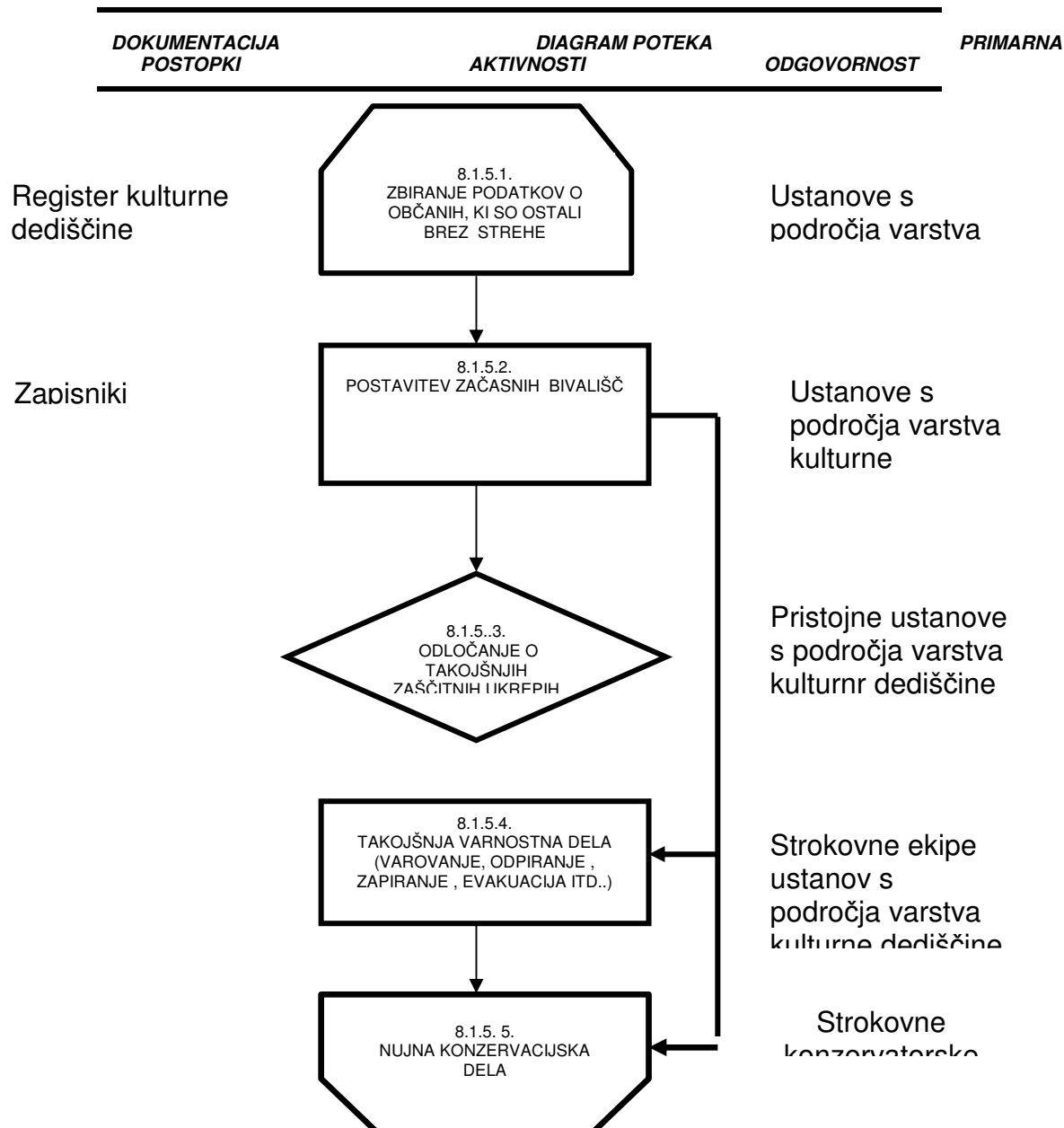
Ob potresu obstaja velika nevarnost, da zaradi poškodb na objektih in napravah, kjer se proizvajajo, uporabljajo, hranijo ali prevažajo nevarne snovi, pride do nenadzorovanega uhajanja teh snovi v okolje. Zato je treba na celotnem prizadetem območju pooprtili nadzor nad nevarnimi snovmi in ravnanjem z njimi.

Nadzor izvajajo prebivalci, gospodarske družbe, zavodi in druge organizacije, ki uporabljajo, proizvajajo, prevažajo ali skladiščijo nevarne snovi, občina ter pristojni državni organi. Še posebej je zaradi velikih količin (uporaba v prometu, gospodinjstvih) potrebno izvajati nadzor nad iztekanjem nafte in naftnih derivatov.

Ob potresu je treba organizirati tudi zbiranje ter odstranjevanje raznih kemikalij, ki se nahajajo v industriji, na kmetijah in po gospodinjstvih.

Priloga P – 13: Pregled stacionarnih virov tveganja zaradi nevarnih snovi na območju občine Krško

8.1.5 Zaščita kulturne dediščine



Zaščita kulturne dediščine obsega priprave in izvajanje ukrepov za zmanjšanje nevarnosti ter preprečevanje škodljivih vplivov potresa na kulturno dediščino. Izvajajo jih strokovnjaki s področja kulturne dediščine, strokovne službe za varstvo kulturne dediščine, **po potrebi pa sodelujejo tudi enote CZ in druge sile za zaščito, reševanje in pomoč.**

Kulturna dediščina se identificira na osnovi **mednarodnega razpoznavnega znaka varstva kulturnih dobrin**. S tem zna

kom naj bi bili označeni vsi kulturni spomeniki pomembni za kulturno in duhovno dediščino naroda.

Nosilec aktivnosti in koordinator za območje občine Krško je URSZR-Izpostava Krško.

Priloga P – 14: Pregled strokovnih komisij za varstvo kulturne dediščine v regiji Posavje

1. NAVODILO O OBVEŠČANJU ORGANOV IN ORGANIZACIJ, KI VODIJO ZAŠČITO REŠEVANJE IN POMOČ VSEBUJE:

Začetek obveščanja:

Uprava RS za geofiziko dobi preko svojih observatorijev na Golovcu, Vojskem in Bojancih zazna prve sunke potresa.

Ko operativec v Upravi RS za geofiziko prvi zazna potres takoj obvestilo posreduje pristojnim organom in organizacijam ter sredstvom javnega obveščanja. CO RS po sprejetju informacije o nastanku potresa obvešča navzdol ReCO in OCO.

Nosilci, ki se obveščajo:

Ko je operativec ugotovil, da je dejansko prišlo do potresa takoj aktivira poveljnika in namestnika CZ občine, župana in tajnika občine Novo mesto. Poveljnik in namestnik takoj skliče štab CZ, aktivirata GRC če že ni bil aktiviran ter druge enote za reševanje iz ruševin.

Hitrost obveščanja

Prvi zanesljivejši podatki o potresu se kažejo 15 minut po prvem potresnem sunku. Ker Uprava rabi še podatke dodatnih opazovalnic se ta čas podaljša na pol ure in več. Od začetka potresa do izračuna parametrov potresa mine največ ena ura. (Vidrih, UJMA 1994).

Vsebina obvestila

Obvestilo o zaznanem potresu vsebuje:

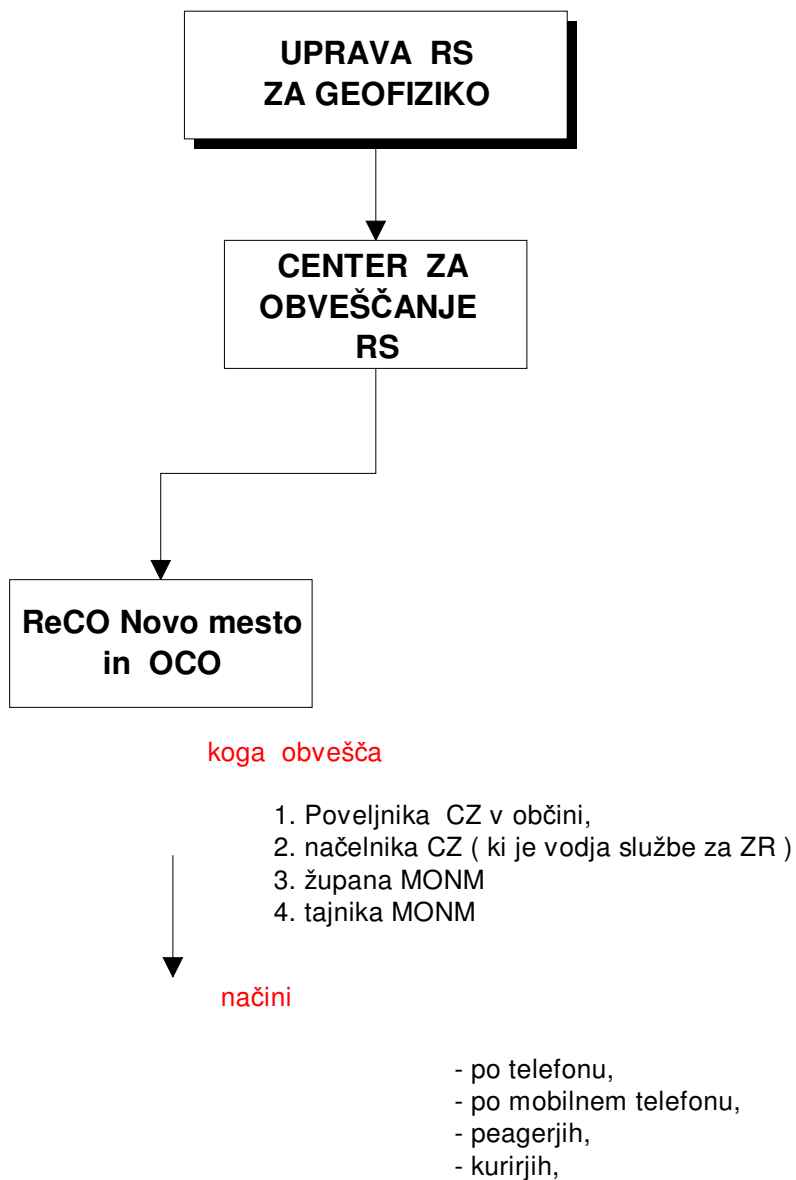
- Podatke o času nastanka potresa,
- Podatki o epicentru in širšem področju, ki ga je prizadel potres,
- Podatke o magnitudi potresa po Rihterjevi lestvici,
- Podatki o intenziteti potresa po MSK lestvici,
- Odziv prebivalcev na potres,

Načini obveščanja

ReCO po sprejemu obvestila obvešča odgovorne v občini za ZR po predloženi shemi skica na enega od naslednjih načinov:

- Po telefonu,
- Po mobilnem telefonu,
- Peagerju,
- Po telefaxu,
- Z kurirji.

ORGANIZACIJA OBVEŠČANJA V PRIMERU RUŠILNEGA POTRESA V NOVEM MESTU



1.2. NAVODILO ZA OBVEŠČANJE JAVNOSTI

V primeru potresa na območju RS v začetni fazi obvešča o potresu Uprava RS za geofiziko in po sklicu ŠCZ RS pa sam štab. Po disperziji informacije v občine to nalogo prevzamejo OŠCZ na čelu za poveljnikom in načelnikom štaba ter službo za informacijsko podporo.

Priprava informacij

Vse informacije o potresu do sklica OŠCZ so splošne in jih občani dobivajo preko sredstvih javnega obveščanja s katerimi razpolaga ŠCZ RS. Po sklicu OŠCZ informacije o potresu in konkretnih navodilih občanom pripravlja Poveljnik skupaj z načelnikom in služba za informacijsko podporo.

Posredovanje informacij

Obvestilo o nastali nesreči in o navodilih za zmanjševanje posledic potresa posreduje Poveljnik ali načelnik štaba CZ Mestne občine Novo mesto ali vodja reševalne akcije prebivalstvu preko sredstev javnega obveščanja, lokalne televizije ali drugih medijev.

Prebivalce je treba nenehno obveščati, da so se dolžni ravnati po posredovanih navodilih in izvajati predpisane ukrepe zaščite in reševanja. Obvestilo prebivalcem mora vsebovati:

1. **Kdo obvešča.**
2. **Koga obvešča (komu je obvestilo namenjeno).**
3. **Vsebina obvestila iz katerega mora izhajati tudi namen obveščanja,**
4. **Ukrepi, ki so načrtovani (evakuacija, oskrba in podobno),**
5. **Kdaj sledijo naslednja obvestila.**

PRIPRAVA INFORMACIJ PO SKLICU OŠCZ



1.3. NAVODILO O OPOZARJANJU NA PRETEČE NEVARNOSTI IN RAVNANJU OB NEVARNOSTIH

Priprava opozoril in navodil prebivalcem

Opozorila prebivalcem o pretečih nevarnostih ter navodila o ravnanju ob nevarnostih zaradi potresa pripravi štab CZ ob pomoči sektorskih štabov in poverjenikov. Pri pripravi informacij pomagajo pripadniki informacijske enote.

Navodila prebivalcem o ravnanju in izvajanju posameznih aktivnosti in ukrepov za zmanjševanje posledic potresa pripravi član štaba CZ zadolžen za reševanje iz ruševin.

Načini posredovanja opozoril in navodil prebivalcem

Opozorila in navodila prebivalcem posredujejo preko sredstev javnega obveščanja na prizadetem in ogroženem območju, z uporabo različnih letakov in podobno. Pri pripravi navodil upoštevajo strokovne nasvete regijskih štabov civilne zaščite.

Lokalne prebivalce ustno opozarjajo na preteče nevarnosti poverjeniki CZ in pripadniki enot in služb CZ.

Sredstva javnega obveščanja preko katerih se posredujejo obvestila

- ◇ Radio KRKA, Adamičeva 2, Novo mesto, 9711, 341 - 150, fax: 341 - 170, odgovorna oseba Sandi PIRŠ, mobitel: 0609- 630 - 450,
- ◇ Studio D, Seidlova c. 29 tel: 324 - 160, 324 - 189, fax 321 - 401, Lojze Bojanc,
- ◇ Vaš KANAL, Glavni trg 24, telefon 322 - 365, 23 - 921, Odgovorna oseba Marjan Moškon.

Navodila za ukrepanje prebivalcev med potresom in po potresu so v ***prilogi 1***

Priloga: 1

NAVODILO PREBIVALCEM ZA RAVNANJE MED POTRESOM

1. Ohranite mirnost in zbranost.
2. Če vas potres zateče znotraj zgradbe, poiščite najprimernejše kritje med podboji vrat v nosilnih zidovih, v manjšem prostoru, ob notranjih stenah hodnikov, pod mizo, klopjo ali drugim masivnim in stabilnim kosom pohištva. Če obstaja možnost, zapustite zgradbo in se odmaknite od nje.
3. Preden se znotraj zgradbe zatečete na varnejše mesto, skušajte v okviru možnosti ugasniti kakršenkoli ogenj, izključiti električne naprave in zapreti vodo in plin.
4. Če vas potres zateče zunaj, se odmaknite v varno oddaljenost od stavb in nadzemskih vodov.
5. Če vas potres zateče v avtomobilu, ga zaustavite (v primerni oddaljenosti od zgradb, mostov in križišč) in ostanite v njem.
6. Med potresom nikoli:
 - ne ustvarjajte nepotrebne gneče,
 - ne bežite po stopnišču,
 - ne uporabljajte dvigala,
 - ne uporabljajte vžigalic, sveč in drugega odprtega ognja,
 - ne uporabljajte telefona, razen za nujna sporočila.
7. Med potresom se nikoli ne zadržujte:
 - v bližini oken in drugih steklenih površin ali predmetov,
 - ob predelnih zidovih, pečeh in dimnikih iz opeke, na stopnišču,
 - pod lesenimi gredami in tramovi,
 - v bližini zgradb, zidov in ograd ter nadzemskih vodov, v bližini možnih plazov, usadov, podorov in zdrsov zemljin, kamenja ali snega.

NAVODILA PREBIVALCEM ZA RAVNANJE PO POTRESU

1. Ohranite mirnost in zbranost.
2. Pogasite kakršenkoli ogenj ter izključite električni tok (glavno stikalo in varovalko), zaprite glavne ventile vodovodnih in plinskih instalacij.
3. Če kje uhaja plin, odprite okna.
4. Če se praši, uporabite priročno zaščitno sredstvo (robec ali krpo) in si jo zavežite okoli nosu in ust.
5. Poskrbite za otroke in slabotne in pričnite z dajanjem najnujnejše pomoči morebitnim ranjenim in poškodovanim.
6. Zapustite zgradbo z najnujnejšo prtljago in dokumenti po najvarnejši poti.
7. Če imate živino, jo spustite na prosto.
8. Namestite se na primernem odprtem prostoru (v večjih mestih so takšni prostori vnaprej določeni).
9. Vključite tranzistor in spremljajte navodila pristojnih organov in služb.
10. Ob hujšem potresu se v skladu s svojimi sposobnostmi vključite v organizirano reševalno akcijo po navodilih pooblaščenih organov.
11. Če ste ostali zasuti pod ruševinami:
 - si s priročnim sredstvom (robec, kos oblačila) zaščitite dihalne organe pred prahom,
 - in niste poškodovani, ugotovite, od kod prihaja zrak in poskušajte odstranjevati ruševine v tej smeri, pri čemer varčujte z močmi,
 - v primernih presledkih kličite na pomoč ali oddajajte zvočne signale s tolčenjem (po cevi, zidu, armaturi, ...).

1.4. NAVODILO O ALARMIRANJU

Ob potresu se državljane v lokalnih skupnostih ali na posameznih območjih lokalnih skupnostih z zvočnim signalom opozori na prisotne nevarnosti, ki ogrožajo življenje in zdravje ljudi, materialne dobrine in kulturno dediščino.

Alarmiranje se izvaja z aktiviranjem siren v OCO posamezne izpostave. V skladu z nastalimi razmerami se alarmirajo prebivalci celotne lokalne skupnosti oziroma prebivalci na posameznih območjih lokalne skupnosti.

Alarmiranje se izvaja na podlagi preverjenih obvestil prebivalcev, organov, gospodarskih družb, zavodov in drugih organizacij ter zahtev:

- Poveljnika CZ,
- Službe za informacijsko podporo,

Alarmni znaki za nevarnost ob potresu:

Dežurni operativec v OCO aktivira sirene v celotni lokalni skupnosti ali na posameznih območjih lokalne skupnosti.

Telefonska številka centra za obveščanje je 112.

Znak za nevarnost ali preplah

Ob potresu se prebivalce alarmira z znakom za preplah oziroma neposredna nevarnost.

Znak za preplah oziroma neposredno nevarnost je zavijajoč zvok sirene, ki traja eno minuto.

GRAFIČNI PRIKAZ POTRESNA NEVARNOST



Znak za prenehanje nevarnosti

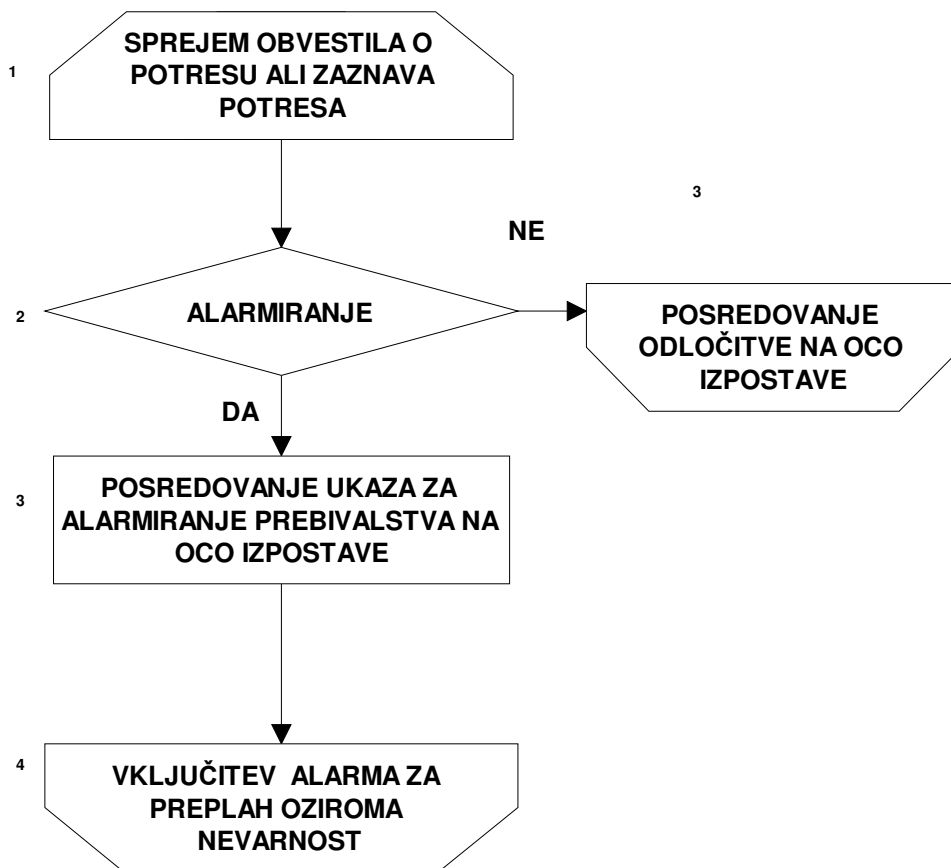
Po prenehanju nevarnosti izda poveljnik CZ lokalne skupnosti ukaz o prenehanju nevarnosti. Dežurni operativec v OCO izpostave vključi alarmni znak za prenehanje vseh nevarnosti.

Znak za prenehanje nevarnosti je enoličen zvok sirene, ki traja 30 sekund.

GRAFIČNI PRIKAZ ZA KONEC NEVARNOSTI



Shema: **DIAGRAM POTEKA AKTIVNOSTI OB ALARMIRANJU PREBIVALCEV**



2. DOKUMENTI O MOBILIZACIJI

Podatki o silah in sredstvih, njihovih zbirališčih in aktiviranju se nahajajo v mobilizacijskem načrtu, ki je enoten za vse vrste nesreč. Načrt mobilizacije je v posebni mapi "MOBILIZACIJA" in se po potrebi ažurira.

Shema: **AKTIVIRANJE IN VODENJE ŠTABOV IN ENOT
CIVILNE ZAŠČITE
V PRIMERU POTRESA V MESTNI OBČINI NOVO MESTO**

Slika je v ležečem formatu jo izpiši v ABC datoteko

Aktivir.af3

3. DOKUMENTI O VODENJU AKTIVNOSTI ZA ZAŠČITO, REŠEVANJE IN POMOČ

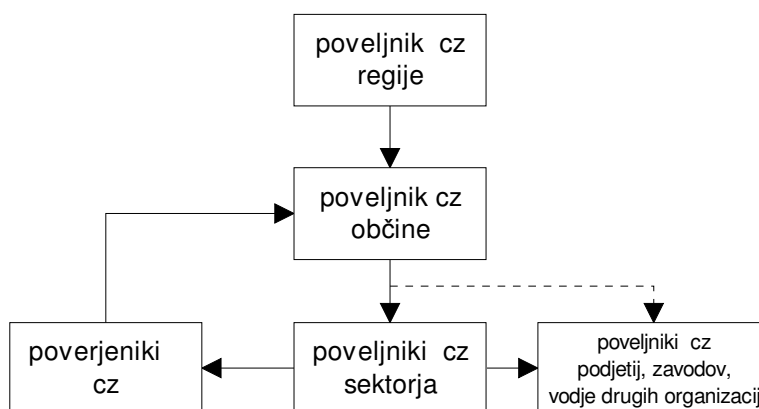
3.1 VODENJE AKTIVNOSTI ZA ZAŠČITO, REŠEVANJE IN POMOČ

Ob potresu vodi Poveljnik civilne zaščite RS prek poveljnikov cz regij vse aktivnosti za zaščito, reševanje in pomoč na ogroženih in prizadetih območjih ter območjih sprejema evakuiranega prebivalstva.

Poveljniki civilne zaščite v občini vodijo zaščito, reševanje in pomoč na svojem območju skladno z odločitvami poveljnika CZ RS.

Dejavnosti, ki se nanašajo na zaščito, reševanje in pomoč vodi in usmerja poveljnik CZ z županom, konkretne naloge in aktivnosti pa izvajajo podjetja zadolžena s sklepom župana ali pa drugi pristojni organi in organizacije (jamarji, potapljači, gasilci ...).

Shema: VODENJE AKTIVNOSTI ZA ZAŠČITO, REŠEVANJE IN POMOČ



3.1.1. NALOGE ORGANOV IN ORGANIZACIJ, KI VODIJO IN IZVAJAJO ZAŠČITO, REŠEVANJE IN POMOČ

Ob potresu, ki zajel večji del RS vse naloge vodi in koordinira Poveljnik CZ RS, Poveljniki CZ v občini imajo sledeče naloge:

- Analizirati obseg in vrsto poškodb, nastalih na objektih,
- Aktivirati občinski štab civilne zaščite,
- Aktivirati sektorske štabe ter splošne reševalne enote in enote za zaščito, reševanje in pomoč,
- V reševanje vključiti gradbena in komunalna podjetja, ki so kadrovsko in tehnično opremljena za opravljanje reševalnih nalog,
- Koordinirati delo reševalnih enot,
- Obveščati javnost o sprejetih ukrepih in spremljati nadaljnja navodila regijskega štaba,

Naloge sektorskih štabov

- Vodi zaščito, reševanje in pomoč na svojem območju,
- Strokovna in druga pomoč poverjenikom in prebivalstvu,
- Priprava in posredovanje obvestil OŠ CZ,

Naloge poverjenikov in njihovih namestnikov

- Vodenje zaščite, reševanja in pomoči na svojem območju,
- Zbiranje podatkov o posledicah potresa in sporočiti sekt. štabom ali OŠ CZ,

Naloge enote za prvo pomoč:

- dajejo prvo pomoč poškodovanim in obolelim;
- izvajajo triažo;
- izvajajo dekontaminacijo poškodovanih in obolelih;
- sodelujejo pri prevozu poškodovanih in obolelih;
- sodelujejo pri negi poškodovanih in obolelih;
- sodelujejo pri izvajanju higiensko-epidemioloških ukrepov.

Naloge tehnično reševalnih enot:

- odkrivajo zasute ljudi v ruševinah;
- rešujejo ljudi in materialne dobrine iz ogroženih in poškodovanih objektov, ruševin in zemeljskih plazov;
- sodelujejo pri utrjevanju in graditvi nasipov ob naraslih vodah;

- sodelujejo pri odstranjevanju ovir na cestah, urejanju zasilnih poti in prehodov ter pri popravilu
- komunalne infrastrukture in odpravljanju drugih posledic nesreč;
- sodelujejo pri sanaciji posledic nesreč z nevarnimi snovmi v naravnem okolju;
- sodelujejo pri graditvi zaklonilnikov ob neposredni vojni nevarnosti in med vojno;
- sodelujejo pri graditvi sanitarno-higienskih objektov;
- urejajo lokacije za začasno nastanitev ogroženega prebivalstva;

Naloge enot za radiološko, kemijsko in biološko zaščito:

- opravljajo radiološko, kemijsko in biološko izvidovanje;
- ugotavljajo prisotnost, vrsto in količino nevarnih snovi ter bojnih strupov v okolju (detekcija, identifikacija, dozimetrija, enostavnejše analize);
- ugotavljajo ogroženost ter določajo in označujejo meje kontaminiranih območij;
- ugotavljajo prenehanje radiološke, kemijske in biološke nevarnosti;
- izvajajo vzorčevanje;
- usmerjajo, usklajujejo in izvajajo zaščitne ukrepe;
- izvajajo dekontaminacijo in ugotavljajo uspešnost dekontaminacije.

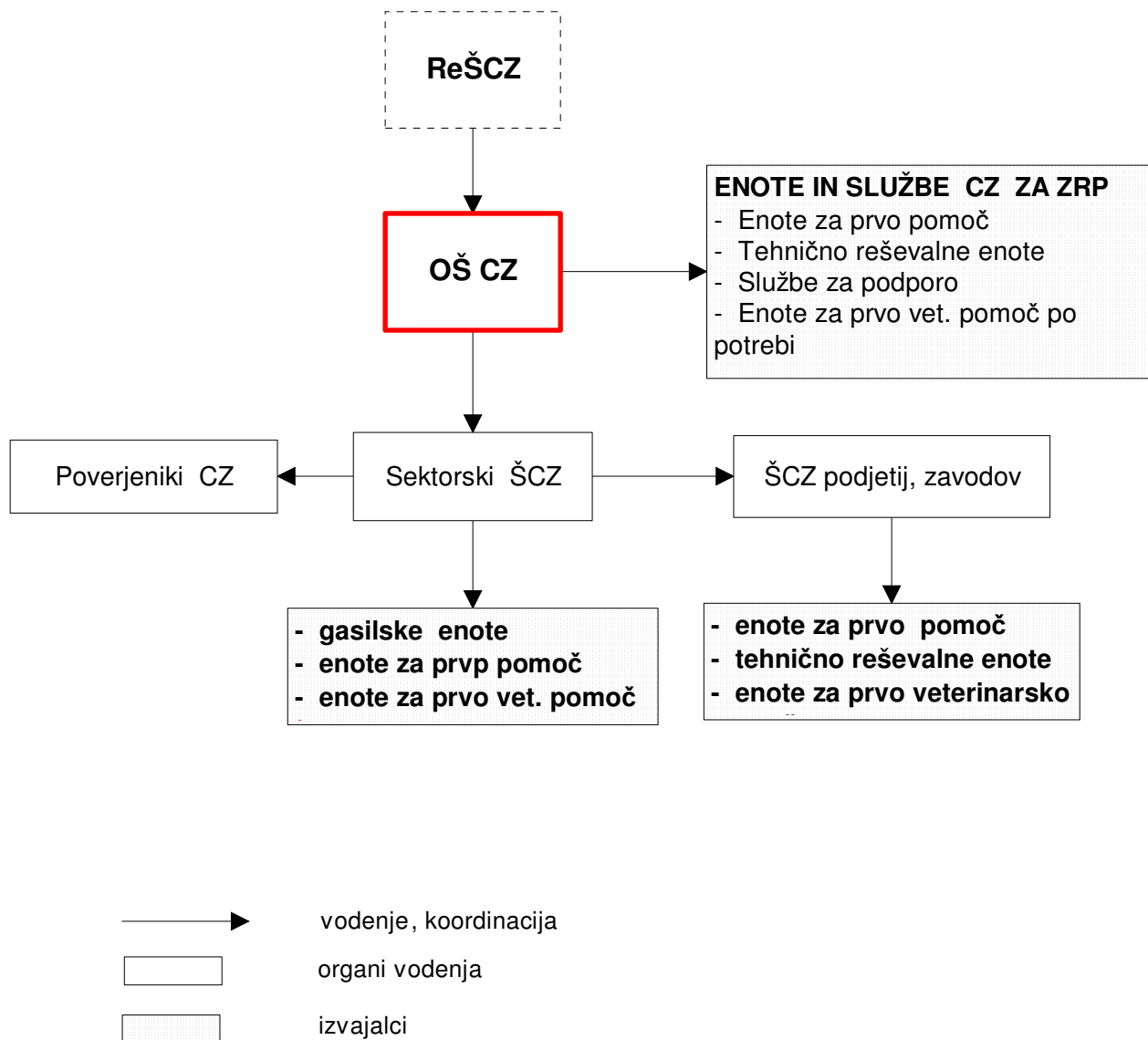
Naloge službe za podporo:

- zagotavljajo nastanitev in oskrbo pripadnikov Civilne zaščite ter drugih sil za zaščito, reševanje in pomoč s hrano, vodo ter drugimi življenjskimi potrebščinami, delovnimi sredstvi in materialom ter organizirajo vzdrževanje delovnih sredstev;
- zagotavljajo informacijsko podporo;
- vzpostavljajo, upravljajo in vzdržujejo zveze med organi vodenja ter enotami in službami, ki
- opravljajo naloge zaščite, reševanja in pomoči;
- opravljajo kurirsko službo;
- zagotavljajo prevoze moštev, opreme in materiala;
- opravljajo administrativno - tehnična in druga dela za organe, ki vodijo zaščito, reševanje in pomoč;
- sodelujejo pri evakuaciji, začasnih nastanitvi in oskrbi ogroženih prebivalcev;
- sodelujejo pri razdeljevanju sredstev pomoči.

Naloge službe za vzdrževanje in uporabo zaklonišč:

- sodelujejo pri vzdrževanju zaklonišč;
- skrbijo za to, da so označeni dostopi do zaklonišč;
- zaklonišča pripravljajo za uporabo;
- organizirajo bivanje v zakloniščih;
- skrbijo za normalno delovanje vseh naprav in opreme v zakloniščih med njihovo uporabo.

Shema 3.1: Organizacija zaščite in reševanja ob potresu



3.2. UKREPANJE OB POTRESU

Potek aktivnosti

Ob potresu posreduje Uprava Republike Slovenije za geofiziko na Republiški center za obveščanje obvestilo o zaznanem potresu. Obvestilo o zaznanem potresu vsebuje:

- Podatke o času nastanka potresa,
- Podatke o epicentru in širšem področju, ki ga je prizadel potres,
- Podatke o intenziteti potresa,
- Odziv prebivalcev na potres.

Republiški center preko regijskih centrov za obveščanje hkrati sprejema obvestila iz občinskih centrov za obveščanje (OCO) obvesti glede na moč potresa izvajalce po navodilu za obveščanje organov in organizacij, ki vodijo in izvajajo zaščito, reševanje in pomoč iz poglavja 1.1:

- Poveljnika CZ RS,
- Upravo Republike Slovenije za zaščito in reševanje,
- Operativno komunikacijski center Ministrstva za notranje zadeve,
- Regijski center za obveščanje neprizadetih regij.

Preko centrov za obveščanje RS štab CZ RS aktivira Regijski štab CZ prizadetih regij oz. lokalnih skupnosti in tudi sosednjih neprizadetih lokalnih skupnosti, ki nudijo takojšnjo pomoč prizadetemu Občinskemu štabu CZ.

Na podlagi obvestil Uprave RS za geofiziko, poročil štaba CZ prizadetih regij oz. občin, po preletu helikopterja Slovenske vojske ali Ministrstva za notranje zadeve prizadetega območja, izda štab CZ RS oceno nastalih razmer in predloge za delovanje in odstranjevanje posledic potresa.

Poveljniki štabov regije in občine opravljajo naloge skladno z usmeritvami poveljnika CZ RS.

Aktivirajo se reševalne in druge enote za zaščito, reševanje in pomoč.

Župan po potrebi sprejme sklep o evakuaciji prebivalstva.

Štab CZ RS izda preko sredstev javnega obveščanja poziv za zbiranje stanovanjskih prikolic, kontejnerjev, šotorov, odej, spalnih vreč in podobno in aktivira državne nastanitvene rezerve.

Ekipe za informacijsko podporo pripravljajo enotne informacije za javnost, katere potem poveljnik ali namestnik preko sredstev javnega obveščanja posreduje občanom.

Poveljnik določi lokacije za eventualni sprejem mednarodne ali druge pomoči.

Poverjeniki in sektorski štabi morajo biti v stalnem kontaktu z občinskim štabom in mu nenehno posredovati informacije s terena.

Rdeči križ je zadolžen, da zbira in posreduje RKS podatke o poškodovanih in mrtvih .

Ukrepi zaščite, reševanja in pomoči

- Reševanje iz ruševin oz. način reševanja iz ruševin,
- Premestitev in oskrba prizadetih in prevoz prizadetih iz cone rušenja,
- Nudenje prve medicinske pomoči na licu mesta oz. v zdravstvenih domovih,
- Gašenje požarov,
- Organiziranje higiensko epidemiološke službe,
- Reševanje materialnih dobrin iz poškodovanih in porušenih objektov,
- Sodelovanje in pomoč z neprizadetih in neogroženih območij,
- Po potrebi pregled in aktiviranje sil in sredstev s sosednjih območij oz. občin, ki so predvidene za intervencije izven lastnega območja,
- Ureditev terena v času intervencij,
- Asanacija terena:
 - Pregled sil in sredstev za asanacijo prizadetega območja,
 - Prioritetni vrstni red nalog,
 - Mesto, organizacija in način pokopa mrtvih,
 - Vrstni red čiščenja cest in porušenih objektov.

Dejavnosti, ki so pomembne za reševanje in pomoč

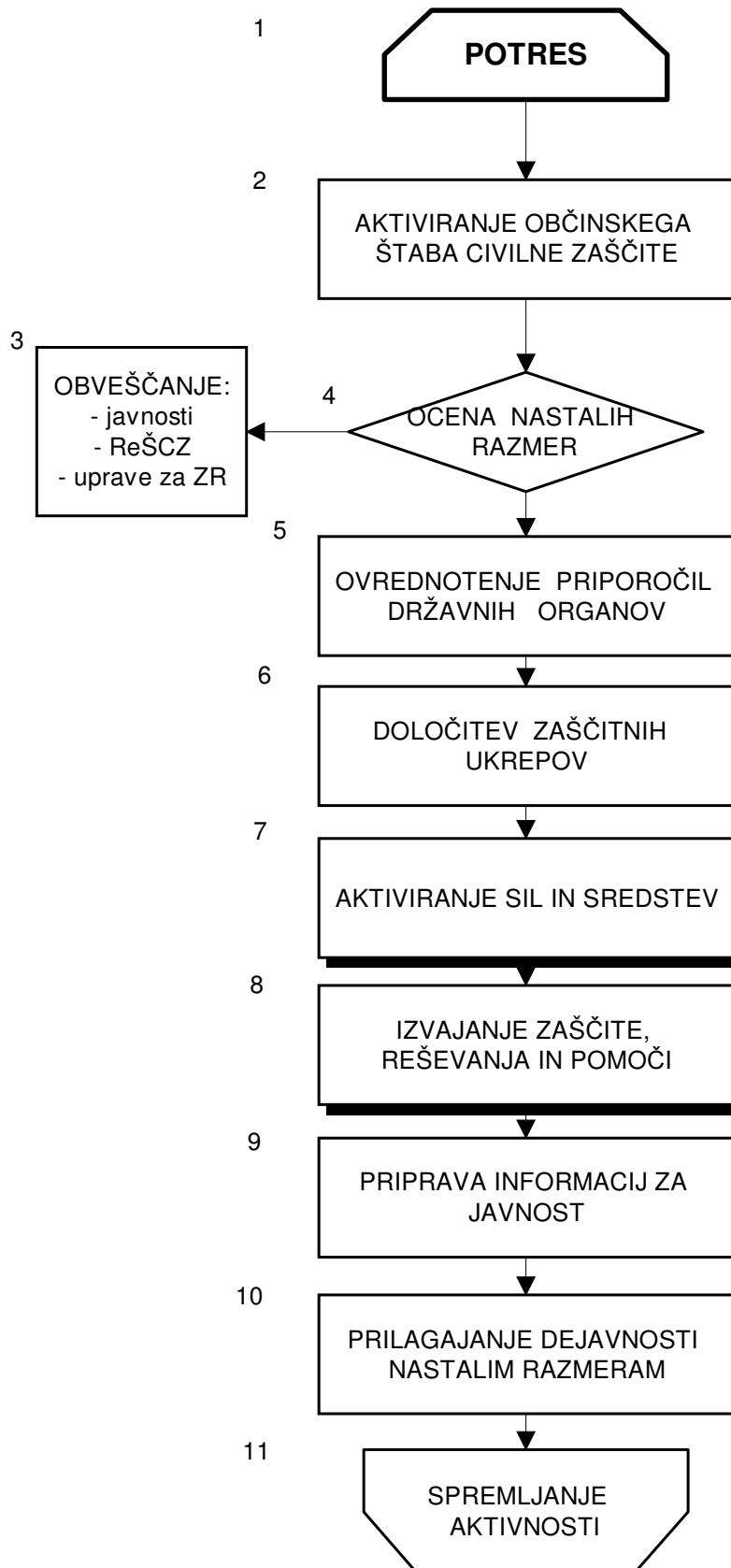
Lokalna uprava, podjetja, zavodi in druge organizacije, prostovoljna društva, strokovna združenja in druge nevladne organizacije ter štabi, enote in službe CZ prilagajajo delovanje dejavnosti nastalim razmeram in vodijo ter izvajajo:

- Reševanje iz ruševin,
- Reševanje ob požarih,
- Zdravstveno oskrbo,
- Veterinarsko oskrbo (odvisno od potreb),
- Urejanje prometa,
- Evakuacijo, oskrbo in namestitev,
- Druge dejavnosti za reševanje in pomoč.

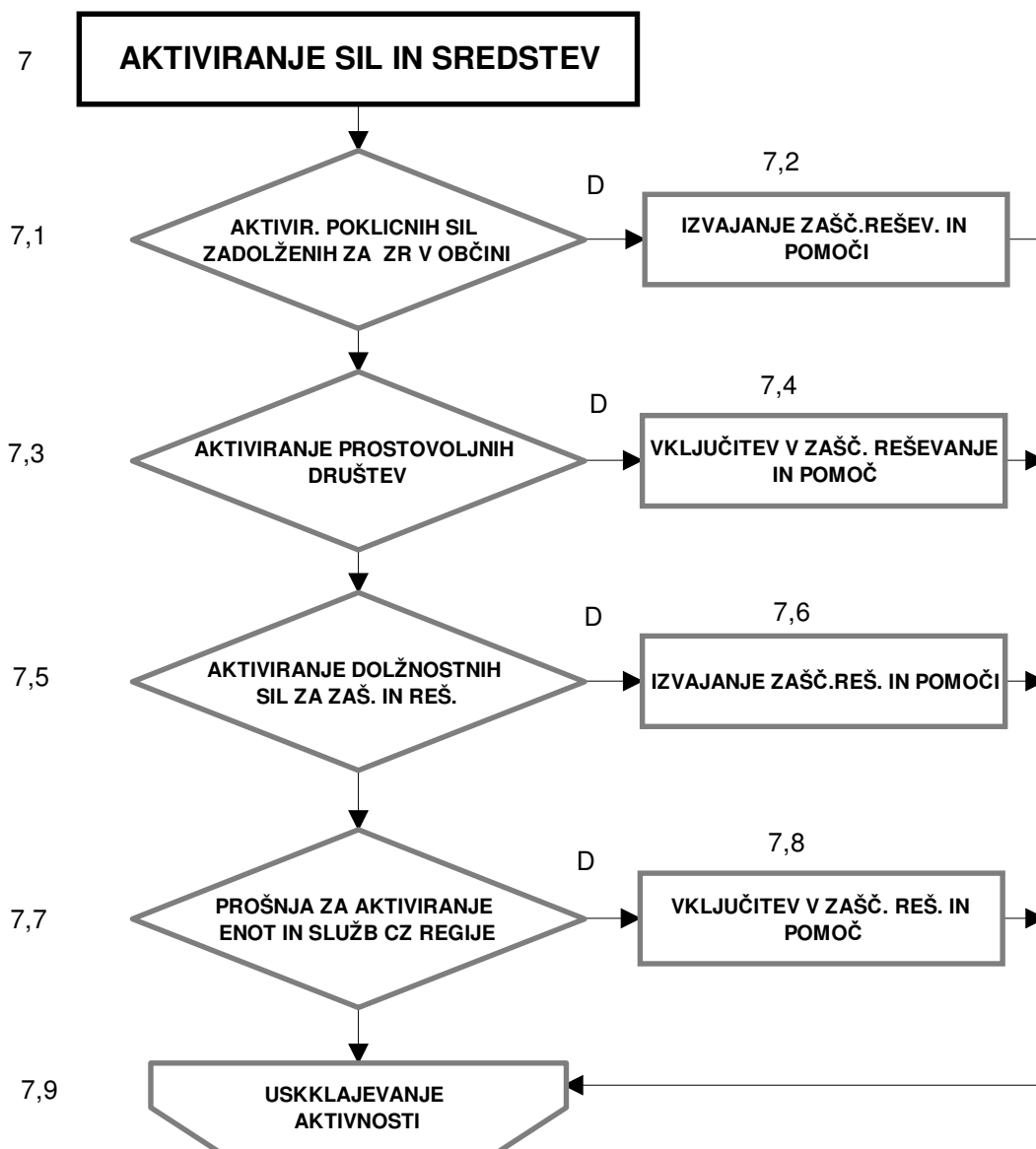
Delovanje enot CZ

Na območju občine izvajajo zaščito, reševanje in pomoč občinske enote CZ. V primeru potrebe pomagajo občinskim enotam CZ regijske in državne enote in službe CZ.

Shema 3.2: DIAGRAM POTEKA AKTIVNOSTI OB POTRESU



Shema 3.2,1: Diagram poteka izvajanja zaščite, reševanja in pomoči



Shema 3.2,2: Diagram poteka izvajanja zaščite, reševanja in pomoči ob potresu

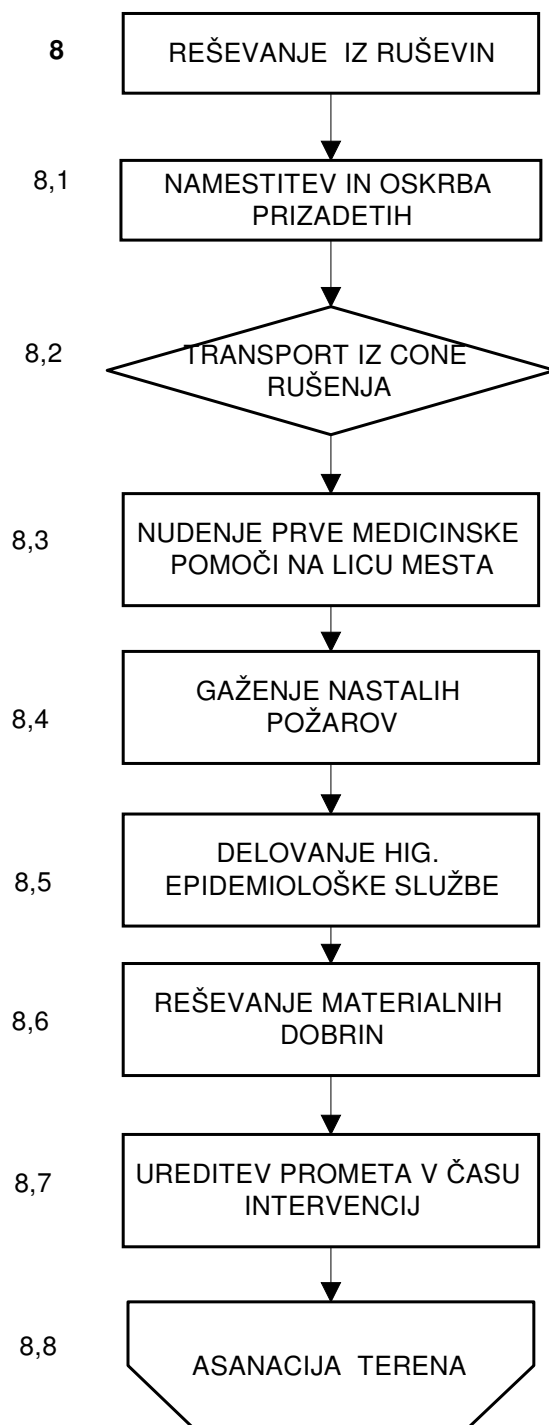


Tabela: **TABELA AKTIVNOSTI OB POTRESU**

| Št. Nal. | N A L O G A | VODENJE | IZVAJANJE | DOKUMENT | ŠT. DOK. |
|----------|---|--------------|---|--------------|----------|
| 1. | Aktiviranje Obč. štaba CZ | Poveljnik CZ | Namestnik pov. | Tel. Imenik | |
| 2. | Ocena nastalih razmer | Poveljnik CZ | Namestnik, član štaba za rušenje, sek štab, poverjeniki | | |
| 3. | Ovrednotenje priporočil ReŠCZ in RUZR | Poveljnik CZ | Štab CZ | | |
| 4. | Določanje zaščitnih ukrepov | Poveljnik CZ | Namestnik, člani štaba | | |
| 5. | Aktiviranje sil in sredstev | Poveljnik CZ | Namestnik, člani štaba, kurirji | Načrt potres | Sh 2.1 |
| 6. | Izvajanje dejavnosti reševanja | Poveljnik CZ | Sile za ZR | | |
| 7. | Priprava informacij za javnost | Poveljnik CZ | Ekipa za informac.podpora | Načrt potres | 1.2 |
| 8. | Prilagajanje dejavnosti nastalim razmeram | Poveljnik CZ | Člani štaba CZ | | |
| 9. | Spremljanje dejavnosti | Poveljnik | Člani štaba, sek.štabi, poverjeniki | | |

Tabela: **TABELA POTEKA AKTIVIRANJA SIL IN SREDSTEV**

| Št. Nal. | N A L O G A | VODENJE | IZVAJANJE | DOKUMENT | ŠT. DOK. |
|----------|--|-------------------------|---|--------------------------|----------|
| 7. | Aktiviranje sil in sredstev | | | | |
| 7.1 | Aktiviranje poklicnih enot zadolženih za ZR v občini | Poveljnik CZ | Namestnik, OCO, kurirji | Mobilizacija Tel. Imenik | |
| 7.2 | Izvajanje ZR | Poveljnik CZ občine | Sile za zašč.reševanje in pomoč v občini | | |
| 7.3 | Aktiviranje prostovoljnih društev | Poveljnik CZ občine | OCO | | |
| 7.4 | Vključevanje v ZR | Poveljnik CZ občine | Prostovoljna društva | Sklep o ust. enot CZ | |
| 7.5 | Aktiviranje dolžnostnih sil | Poveljnik CZ občine | Občinske enote CZ | Sklep o ust. enot CZ | |
| 7.6 | Prošnja za aktiviranje regijskih enot za ZR | Poveljnik CZ občine | | | |
| 7.7 | Vključitev regijskih enot v zašč. reševanje in pomoč | Poveljnik Reg. Štaba CZ | Regijske sile za zaščito, reševanje in pomoč | | |
| 7.8 | Usklajevanje aktivnosti | Poveljnik CZ občine | Štab CZ, sek. ŠCZ, poverjeniki, enote in službe CZ MONM | | |

Tabela: **TABELA POTEKA IZVAJANJA ZAŠČITE, REŠEVANJA IN POMOČI**

| Št. Nal. | N A L O G A | VODENJE | IZVAJANJE | DOKUMENT | ŠT. DOK. |
|-----------------|--|----------------|---|-----------------|-----------------|
| 8 | Reševanje iz ruševin | Poveljnik OŠCZ | Jamarska služba, enote za reševanje iz ruševin, enota geofonistov, enota za izvidovanje s psi, PGD | | |
| 8.1 | Namestitev in oskrba prizadetih | Poveljnik OŠCZ | Enote za podporo, taborniki za postavitve zas.bivališč, občinske javne službe, turist. In gostinske organ., organizacije s področja zdr. in sociale | | |
| 8.2 | Transport iz cone rušenja | Poveljnik OŠCZ | Reševalna postaja Novo mesto, zasebniki in druga podjetja za pppprevoz | | |
| 8.3 | Nudenje PMP na licu mesta ali v ZD | Poveljnik OŠCZ | Enote CZ za prvo pomoč MONM in ekipe po KS | | |
| 8.4 | Gašenje požarov | Poveljnik OŠCZ | Gasilsko reševalni center, PGD, industrijska gasilska društva, prebivalci | | |
| 8.5 | Delovanje higiensko – epidemiološke službe | Poveljnik OŠCZ | Reg. ali Republiška enota za higij. Epidem. Delo | | |
| 8.6 | Reševanje materialnih dobrin | Poveljnik OŠCZ | Enote CZ, MNZ, SV, prebivalci | | |
| 8.7 | Ureditev prometa v času intervencij | Poveljnik OŠCZ | MNZ, | | |
| 8.8 | Asanacija terena | Poveljnik OŠCZ | Zavod za zdravstveno varstvo | | |

3.3 UPORABA SREDSTEV ZVEZ OB POTRESU

Uporaba sredstev zvez med centri za opazovanje (ReCO, OCO) in do ostalih, ki se vključujejo v Načrt obveščanja ob potresu, je odvisna od rušilnih učinkov potresa in poteka po:

- ~ Telefonu,
- ~ Teleksu,
- ~ Telefaxu,
- ~ Elektronski pošti,
- ~ Radijski zvezi,
- ~ Kurirski zvezi.

Za potrebe zvez civilne zaščite v se uporablja že postavljeno UKV omrežje Upravnih organov RS.

Omrežje je postavila Uprava za telekomunikacije MORS.

Za potrebe zaščite in reševanja postavlja URSZR radijski sistem ZARE, ki bo imel približno 90 kanalov, preko 30 repetitorjev, kjer so možne daljše zveze, 60 simpleksnih kanalov, kjer so možne krajše zveze (10 – 15 km) in štiri rezervne kanale za mobilne repetitorje.

Telefonski imenik za potrebe zaščite, reševanja in pomoči je v **Mobilizacijskem načrtu**.

4.
D O K U M E N T I
O Z A Š Č I T N I H U K R E P I H O B
P O T R E S U

4.1. PREGLED NALOG IN IZVAJALCEV ZAŠČITNIH UKREPOV

| ZAŠČITNI UKREP | N A L O G E | I Z V A J A L C I |
|--|---|--|
| 1 | 2 | 3 |
| PREVENTIVNI ZAŠČITNI UKREPI | - usposabljanje prebivalcev za osebno in vzajemno zaščito s predavanji, seminarji, tečaji in vajami, obveščanje preko sredstev javnega obveščanja ter raznih publikacij | Ustrezna strokovna služba, prostovoljci v občini, prostovoljna gasilska društva |
| PROSTORSKI IN URBANISTIČ. ZAŠČITNI UKREPI | - izdelava ocen potresne ogroženosti danega ozemlja | Ustrezne strokovne službe v Mestni občini Novo mesto |
| GRADBENI ZAŠČITNI UKREPI | - izdelati analizo stanja gradbenih objektov z aspekta njihove seizmične odpornosti in mogočih posledic potresa po conah seizmične aktivnosti - sanacija starejših objektov - potresnovarna gradnja mora zagotoviti: stopnjo zanesljivosti, najmanjše možno število človeških žrtev, čim manjše poškodbe objektov, uporabnost objektov življenjskega pomena tudi po rušilnem potresu - normalne podlage - inšpekcijski nadzor | " - " |
| TEHNIČNI UKREPI | - Načrtovanje reševanja pred potresom, boljša organizir. Usposabljanje in opremljanje v štabih CZ, zdravst. službah, gasilskih enotah, policiji..... | Ustrezna strokovna služba v občini, gasilska zveza, druge službe, |
| - Ukrepanje med potresom: | - Osebna in vzajemna zaščita | Prebivalci |
| - Ukrepanje po potresu: | - Preprečevanje sekundarnih posledic - Takojšnja osebna in vzajemna zaščita - Čiščenje ruševin in reševanje zasutih - Nudenje prve medicinske pomoči poškodovanim | Prebivalci Prebivalci Gradbena podjetja po sklepu in enote CZ za reševanje iz ruševin ZD Novo mesto, enote PP za CZ KP Novo mesto, prebivalci |
| | - Gašenje morebitnih požarov - Preskrba prizadetega prebivalstva - Higijensko epidemiološka zaščita - Reševanje materialnih dobrin iz porušenih in močno poškodovanih objektov - Varstvo zasebne in družbene lastnine | Začetne prebivalci, potem pa prostov. gasilske enote in GRC Merkator, druge v tem času potresa zmožne kuhinje Zavod za zdravstveno varstvo Novo mesto, Veterinarski zavod MNZ, enote CZ, prebivalci MNZ |

| | | |
|--------------------------|--|---|
| | <ul style="list-style-type: none"> - Ureditev prometa - Odločitev o prenehanju iskanja zasutih v ruševinah (po določenem času) - Grobo čiščenje in rušenje nevarno poškodovanih objektov | <p>Župan, Poveljnik, zaščite</p> <p style="text-align: right;">Štab civilne</p> <p>S sklepom zadolžena gradbena podjetja</p> |
| EVAKUACIJA | <p>Evidenca brezdomcev -</p> <ul style="list-style-type: none"> - Priprava na evakuacijo in prihod na evakuacijsko zbirališče - Dajanje navodil evakuirancem - Organizacija razmeščanja evakuirancev brez vozil - Ugotovitev prevoznosti cest - Postavitev cestnih zapor - Usmerjanje prometa - Izvedba prevoza | <p>Odgovorni pripadniki CZ na evakuacijskih zbirališčih</p> <p>Prebivalci v KS , zaposleni in drugi v podjetjih, zavodih in drugih organizacijah</p> <p>Odgovorni delavci CZ na evakuacijskih zbirališčih</p> <p>Odgovorni delavci CZ na evakuacijskih zbirališčih</p> <p style="text-align: right;">Cestno</p> <p>podjetje</p> <p>Cestno podjetje</p> <p>Polijska postaja</p> <p>Podjetja za prevoz</p> |
| SPREJEM IN OSKRBA | <ul style="list-style-type: none"> - pregled razpoložljivih objektov in naselij za namestitev ogroženih - ureditev improviziranih objektov za krajši ali daljši čas - organizacija sprejema na sprejemališčih - nastanitev - - - evidentiranje - - zdravstvena oskrba - zagotavljanje osnovnih življenjskih potrebščin - oskrba s hrano in vodo - psihosocialna pomoč - izobraževanje šoloobveznih otrok | <p>Poverjeniki</p> <p>Enote CZ</p> <p>Taborniki, enote CZ za podporo, Rdeči Križ, druge humanitarne in prostovoljne službe</p> <p>Odgovorni pripadniki CZ na sprejemališčih</p> <p>Taborniki, enote CZ za podporo, Rdeči Križ, druge humanitarne in prostovoljne službe</p> <p>Prostovoljne humanitarne organizacije</p> <p>Organizacije s področja zdr. varstva</p> <p>Prostov. humanitarne organiz., obč. Javne službe</p> <p>Gostinske organizacije, PGD,</p> <p>Center za socialno delo</p> <p>Občinski sekretariat za šolstvo, šole vrtci ..</p> |

4.2 PREGLED IN NAHAJALIŠČE ZAŠČITNE IN REŠEVALNE OPREME ZA IZVAJANJE UKREPOV

Opomba: ZU – 18 je skupaj z drugimi obrazci v posebni mapi

4.2.1 PREGLED POTREBNIH SIL IN SREDSTEV POMOČI TER ZBIRNA MESTA

Preglednica je v ..file: tabelah

4.3. IZVAJANJE PROSTORSKIH, URBANISTIČNIH, GRADBENIH IN DRUGIH TEHNIČNIH ZAŠČITNIH UKREPOV

4.3.1. PREGLED POSEBNO OGROŽENIH OBJEKTOV, NASELIJ IN OBMOČIJ

Z odlokom o tem, kateri gradbeni objekti se štejejo za pomembnejše gradbene objekte po Zakonu o seizmološki službi (Uradni list št. 12, 3/) se določa za pomembnejše obstoječe gradbene objekte:

- ~ Objekte, katerih rušenje bi povzročilo nadaljnje katastrofalne posledice,
- ~ Stavbe, katerih uporaba je nujna za takojšnjo odpravo posledic potresa,
- ~ Stavbe, katerih se zbira veliko število ljudi,
- ~ Izjemno visoke stavbe z velikimi razponi
- ~ Pomembnejši kulturni spomeniki
- ~ Pomembnejše upravne stavbe, stavbe z zelo drago opremo in kulturnimi dobrinami.

Priloge:

*Obrazec ocena ogroženosti mestnih naselij v Mestni občini Novo mesto
Delovna karta z posebno ogroženimi objekti in dostopi do njih
Novo mesto 1 : 8000*

4.3.2. PREGLED ZAJEMALIŠČ VODE ZA GASILSKE INTERVENCIJE

Iz ocen ogroženosti obravnavanih območij je razvidno, da bi bil komunalni sistem v primeru rušilnega potresa prizadet, kar bi onemogočalo učinkovito gašenje požarov. Kot sekundarnih učinkov potresa. Gašenje bi bilo tako mogoče le z črpanjem vode iz reke Krke, potoka Prečna, Temenice, vodnjakov in podobno.

Priloge:

*Izpolnjen obrazec ZU – 14
Delovna karta z zajemališči pitne vode in dostopi, Novo mesto 1:8000*

Opomba: ZU obrazci so v posebni mapi

4.3.3. **PREGLED DEPONIJ ZA RUŠEVINE TER LOKACIJ ZA POKOPALIŠČA**

Količina ruševin kot posledice potresa na območju občine Novo mesto je odvisna od moči potresa, starosti in odpornosti objektov, trenutnega števila stanovalcev in obiskov v stanovanjskih objektih.

Priloge:

Izpolnjen obrazec ZU – 15

Delovna karta z deponijami za gradbene odpadke in dostop do njih,

4.4 EVAKUACIJA

Evakuacija prebivalcev po potresu se izvede v primeru, če je bil potres rušilen in je v poškodovanih objektih ogroženo nadaljnje bivanje prebivalcev.

V kolikor ni mogoče vseh prebivalcev namestiti na lokacije, ki so predvidene za zasilna bivališča, se del prebivalcev evakuira v sosednje, neprizadete občine ali regije. Za odrejanje evakuacije iz občine je zadolžen župan Mestne občine Novo mesto, ki s **SKLEPOM** odredi izvedbo priprav za evakuacijo.

Priloge:

Predlog sklepa za župana,

Obrazci ZU – 1, ZU – 2, ZU – 3, ZU – 4.

Opomba: ZU obrazci so v posebni mapi

4.5 SPREJEM IN OSKRBA

Sprejem i oskrba prebivalcev, ogroženih po rušilnem potresu se v občinah načrtujejo na območjih, ki ne morejo biti prizadeta (parki, igrišča ...) ob potresu in so v neposredni bližini stalnih bivališč prizadetih prebivalcev.

Za izvedbo sprejema in oskrbe je odgovoren poveljniki Občinskega štaba CZ Mestne občine Novo mesto, pomaga mu član štaba zadolžen za sprejem in oskrbo.

Poleg OŠ CZ sodelujejo drugi organi in organizacije v občini, kot so sociala, zdravstvo, preskrba, šolstvo, gostinstvo, veterina, občinske javne službe, prostovoljne humanitarne in druge organizacije.

Nastanitev

Za nastanitev so na razpolago nastanitvene zmogljivosti, ki zadoščajo za nastanitev 20403 prebivalcev Mestne občine Novo mesto za katere se predvideva, da bojo prizadeti ob potresu.

Podatki o namestitvenih zmogljivostih so v prilogi **Namestitvene kapacitete**.

Kriteriji za organiziranje nastanitve so:

- ~ Nastanitev prebivalcev čim bližje domu,
- ~ Nastanitev v objekte, ki poleg bivalnih pogojev, omogočajo še prehrano, vodooskrbo, osebno in kolektivno higijeno ter ogrevanje.

Župan lahko odredi, da morajo lastniki ali uporabniki stanovanjskih hiš sprejeti na stanovanje evakuirane ter ogrožene osebe če njihove nastanitve ni mogoče drugače zagotoviti na drug način (Uradni list RS, št. 64/94).

Ločimo kratkotrajno nastanitev (en mesec) in dolgotrajno nastanitev (do 6 mesecev). Občina organizira sprejem ljudi na evakuacijskih sprejemališčih preko oseb, ki so zadolžene za sprejem. Pomagajo jih člani štaba za socialno skrb, delavci centra za socialno delo, delavci organov za notranje zadeve, Rdečega križa, po potrebi še drugi (pripadniki SV).

Na evakuacijskem sprejemališču se izvaja:

- ~ Sprejem,
- ~ Identifikacija in evidentiranje,
- ~ Nudenje prve oz. zdravstvene pomoči,
- ~ Nudenje socialne in materialne pomoči,
- ~ Napotitev v nastanitveni objekt (z lastnim oz. skupnim prevozom).

Oskrba

V kraju nastanitve se mora z občinskimi načrti zagotoviti:

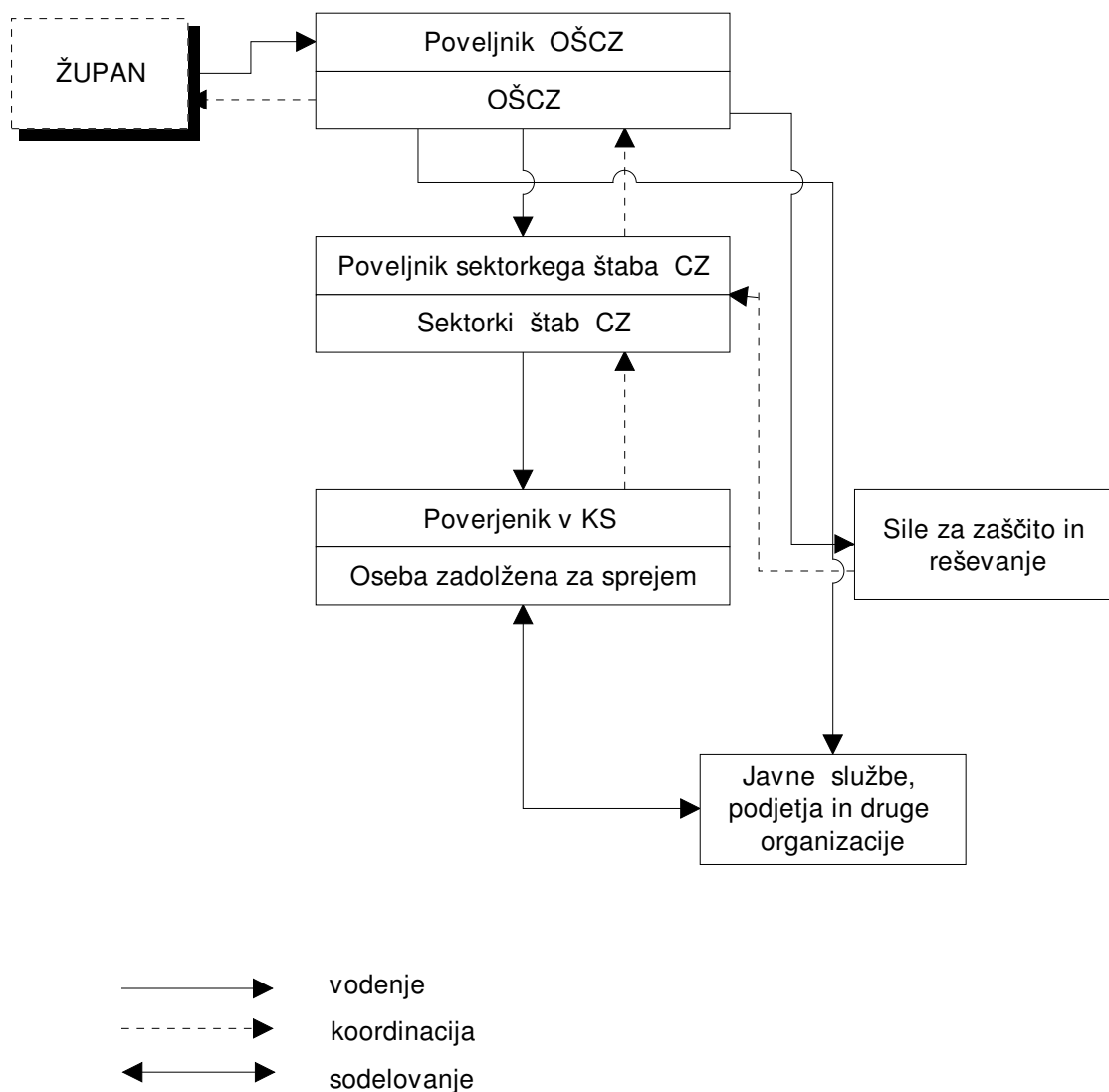
- ~ Bivanje
- ~ Prehrana,
- ~ Zdravstvena oskrba,
- ~ Socialna oskrba,
- ~ Materialna pomoč,
- ~ Šolanje šoloobveznih otrok.

Priloge:

- ~ Priloga 1: namestitveni kapaciteti – obstoječi objekti
- ~ Priloga 2: lokacije za postavitev zasilnih bivališč
- ~ Priloga 3: možnosti za zagotovitev prehrane

Opomba: priloge in ZU obrazci so v posebni mapi

Shema: **SPREJEM IN OSKRBA OGROŽENEGA PREBIVALSTVA**



Shema: **DIAGRAM POTEKA SPREJEMA IN OSKRBE EVAKUIRANIH PREBIVALCEV**

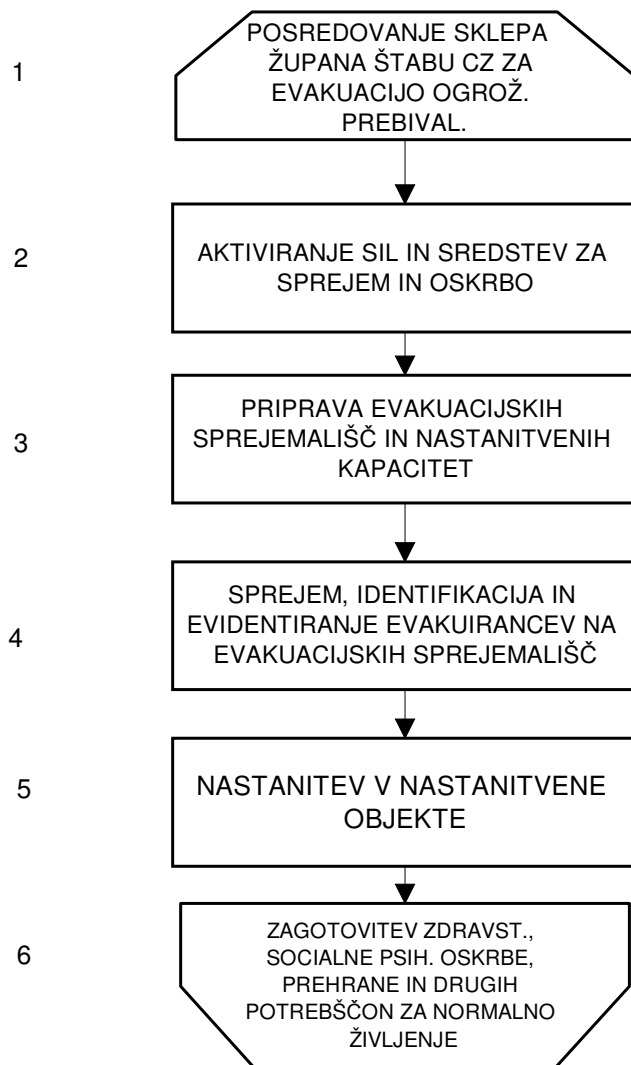


Tabela: **POTEK SPREJEMA IN OSKRBE EVAKUIRANIH PREBIVALCEV**

| Št. Nal. | N A L O G A | V O D E N J E | IZVAJANJE | DOKUMENT | ŠT. DOK. |
|----------|---|---|--|---|----------|
| 1 | 2 | 3 | 4 | 5 | 6 |
| 1. | Posredovanje sklepa župana za evakuacijo, sprejem in oskrbo ogrož. prebivalstva | Poveljnik , namestnik OŠCZ | CO | | |
| 2. | Aktiviranje sil in sredstev za sprejem in oskrbo | Poveljnik OŠCZ Poveljniki sekt. ŠCZ, Poverjeniki kraja, kjer sprejemajo evakuirance | CO Člani OŠCZ zadolženi za inf. Podporo | Dokumenti o mobilizaciji in aktiviranju | 2 |
| 3. | Priprava evakuacijskih sprejemališč in nastanitvenih kapacitet | Poveljnik OŠCZ, Namestnik, Poverjeniki | Odgovorne osebe za sprejem evaku. na sprejemališčih, | Sprejem in oskrba | 4 |
| 4. | Sprejem, identifikacija in evidentiranje evakuirancev na evak. sprejemališčih | Poveljnik OŠCZ Poveljniki sekt. štabov Poverjeniki | Rdeči Križ, Delavci MNZ, Karitas, druge humanitarne organizacije | Sprejem in oskrba | 4 |
| 5. | Nastanitev v nastanitvene objekte | Poveljnik OŠCZ Član štaba zadolžen za evakuacijo Poveljniki sekt. štabov | Enote CZ za podporo, Gostin. organizacije, Taborniki, Občinske javne službe | Tabela: namestitvene kapacitete za ogr. prebivalstvo | 4 |
| 6. | Zagotovitev zdravstv. Oskrbe, socialne in psihološke pomoči, življenjskimi potrebšč. Informiranju, izobraž. | Poveljnik OŠCZ Član štaba zadolžen za evakuacijo Šlan štaba zadolžen za oskrbo | Občinske javne službe Prostovoljne humanitarne organ. | | |
| 7. | | | | | |
| 8. | | | | | |

5. DOKUMENTI O REŠEVANJU IN POMOČI

5.0 PREGLED DEJAVNOSTI POMEMBNIH ZA REŠEVANJE IN POMOČ OB POTRESU

5.3

**REŠEVANJE IZ
RUŠEVIN**

5.4

**GAŠENJE IN
REŠEVANJE OB
POŽARIH**

5.5

**PRVA MEDICINSKA
POMOČ**

5.6

VETERINARSKA POMOČ

5.7

**POMOČ PRIZADETIM IN
OGROŽRNIM
PREBIVALCEM**

5.8

**ZAGOTAVLJANJE
OSNOVNIH POGOJEV ZA
ŽIVLJENJE**

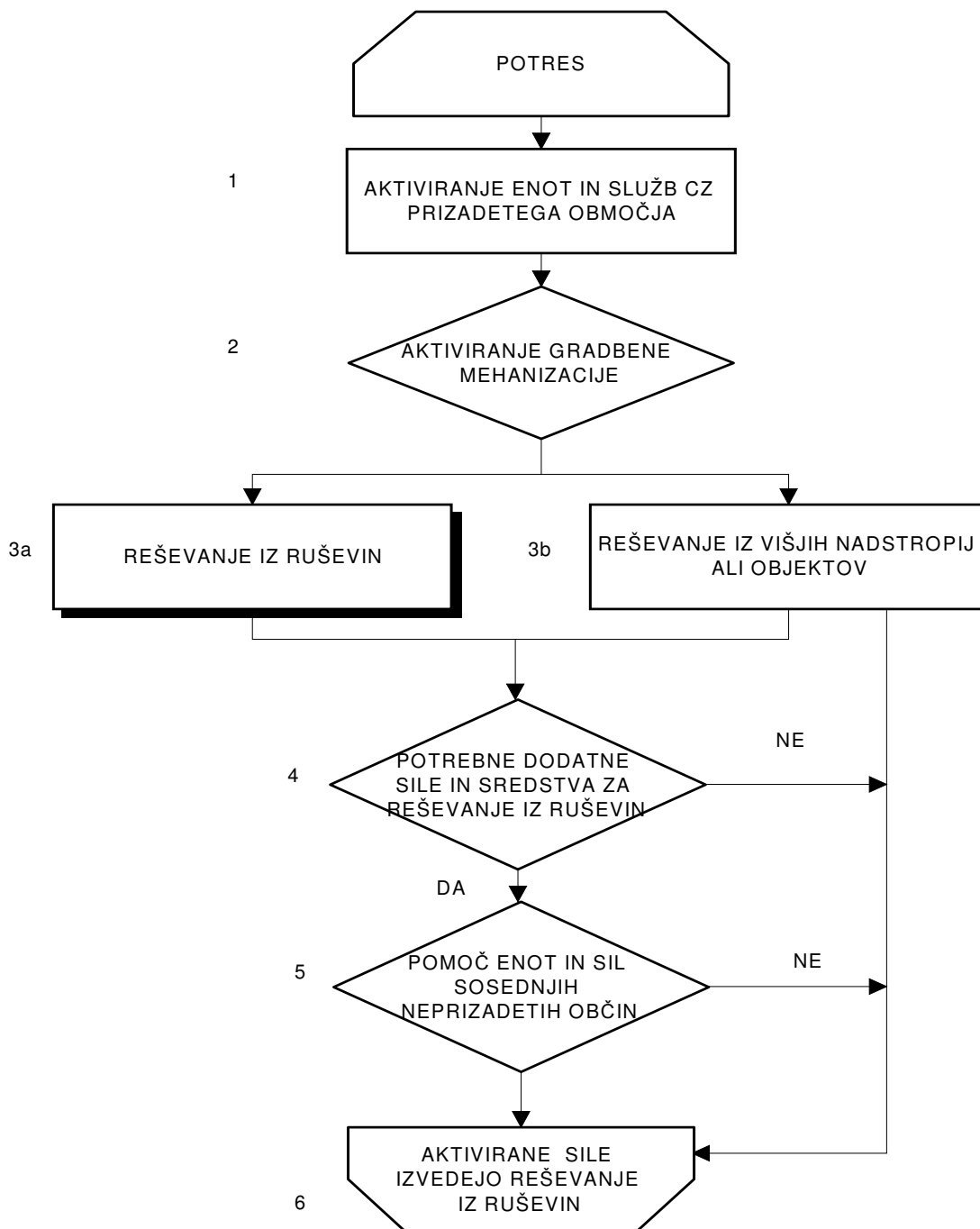
5.1 PREGLED NALOG IN IZVAJALCEV DEJAVNOSTI POMEMBNIH ZA REŠEVANJE IN POMOČ

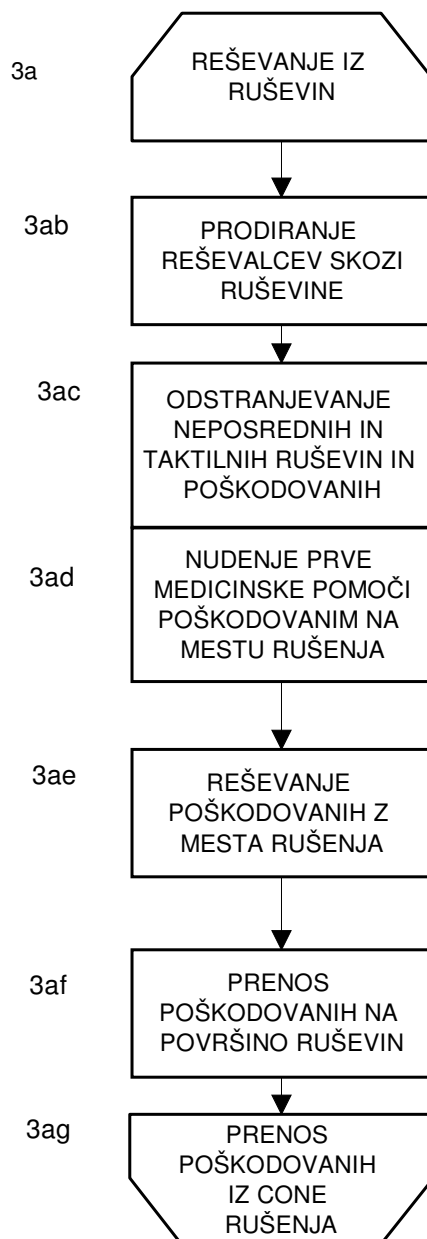
| DEJAVNOST | NALOGE | IZVAJALCI |
|--|--|--|
| REŠEVANJE IZ RUŠEVIN | - reševanje iz ruševin | Četa za reševanje, vod za izvidništvo, ekipa za reševanje s psi, ekipa geofonistov, PGD |
| | - uporaba gradbene mehanizacije pri reševanju iz ruševin | Vias, d.o.o. in Cestno podjetje |
| | - reševanje z višjih nadstropjih in objektov | GRC Novo mesto, jamarski klub Nm |
| GAŠENJE IN REŠEVANJE OB POŽARIH | - gašenje in reševanje ob požarih po potresu na prizadetem območju | Gasilko reševalni center, Prostovoljne gasilske enote, Enote v podjetjih, |
| PRVA MEDICINSKA POMOČ | Nudjenje prve medicinske pomoči poškodovanim na licu mesta | Vod prve pomoči, Občinske ekipe prve pomoči po naseljih in KS |
| | Prva medicinska pomoč | Zdravstveni dom Novo mesto |
| | Specialistična oskrba in namestitve poškodovanih | Splošna bolnica Novo mesto, Zdravilišča Dol. In Šmarj. Toplice |
| | Prevoz poškodovanih in obolelih | Reševalne postaje v ZD Novo mesto in pri SV |
| VETERINARSKA POMOČ | Spremljanje stanja, predlaganje in usmerjanje veterinarske oskrbe in oskrbe živine s hrano | |
| | - nudenje prve veterinarske pomoči | Veterinarski zavod Novo mesto |
| POMOČ OGROŽENIM IN PRIZADETIM PREBIVALCEM | - nastanitev in sprejem ogroženih in prizadetih prebivalcev ob potresu | Enote za podporo, RK, Taborniki, prostovoljne humanitarne organizacije |
| | - oskrba ogroženega in prizadetega prebivalstva | Podjetja v tabeli zagotovitev prehrane, Prostovoljne hum. organiz. , Gostinstvo, trgovine, |
| | Socialna rehabilitacija ogroženega prebivalstva | Občinske javne službe in organiz. s področja šolstva |
| ZAGOTAVLJANJE OSNOVNIH POGOJEV ZA ŽIVLJENJE | - zaščita osebne in družbene lastnine | MNZ |
| | - urejanje prometa | MNZ |
| | - asanacija ogroženega področja | Zavod za zdravstveno varstvo Novo mesto Gradbena podjetja |

5.2 PREGLED IN NAHAJALIŠČE REŠEVALNE OPREME IN DRUGIH MATERIALNIH SREDSTEV ZA REŠEVANJE IN POMOČ

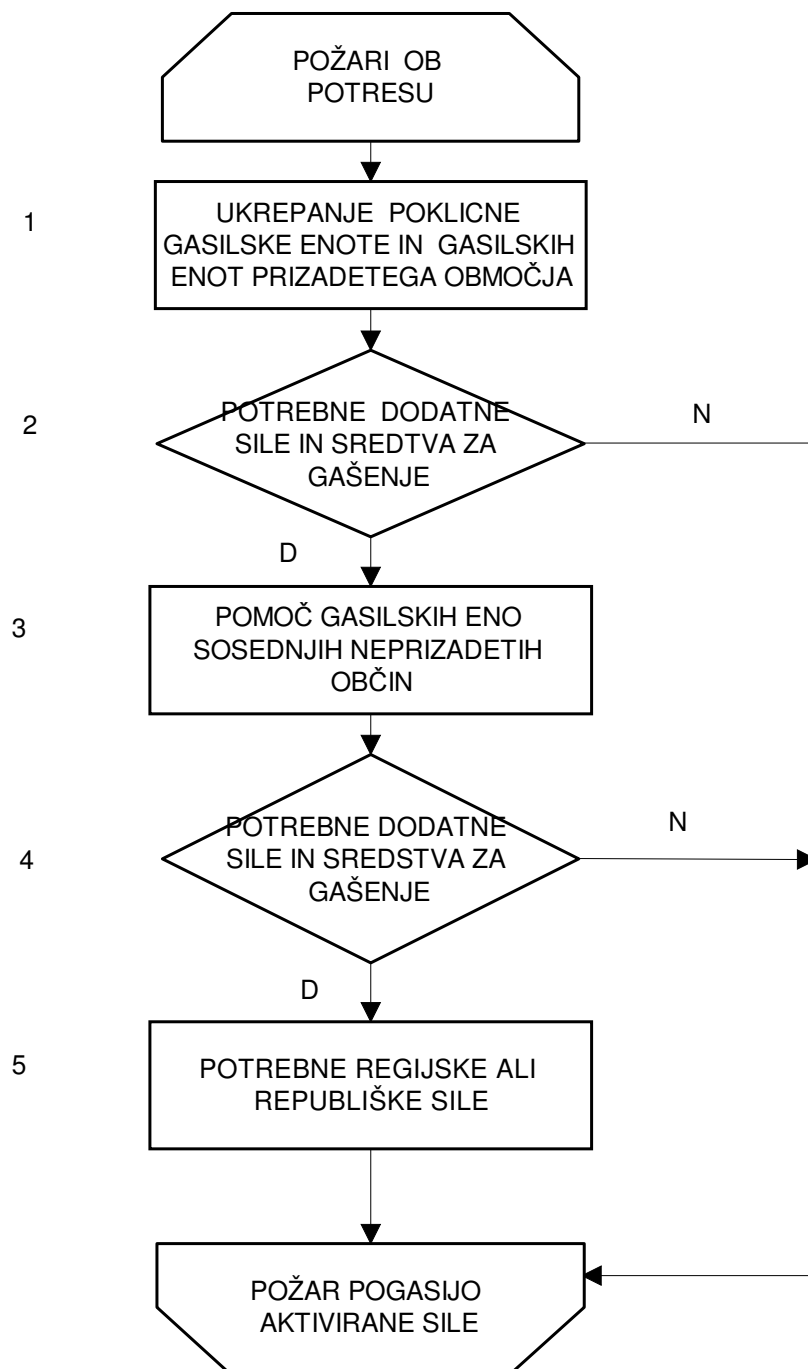
Pregled in kraj nahajanja reševalne opreme je razviden pri točki 4.2

5.3 Shema: DIAGRAM POTEKA ORGANIZACIJE REŠEVANJA IZ RUŠEVIN

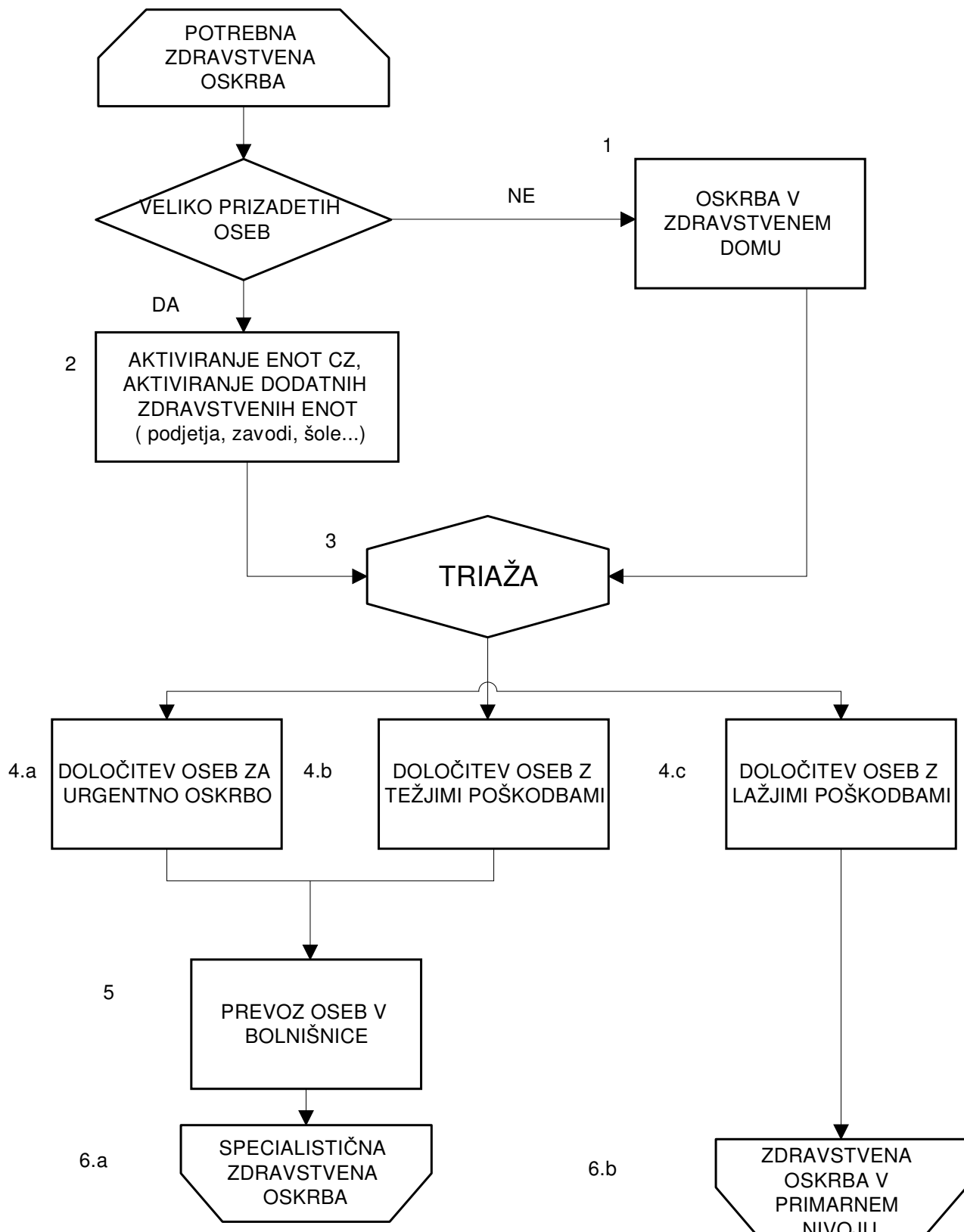




5.4 Shema: DIAGRAM POTEKA ORGANIZACIJE GAŠENJA IN REŠEVANJA IZ RUŠEVIN



5.5 Shema: **DIAGRAM POTEKA ZDRAVSTVENE OSKRBE**



5.6 Shema: **DIAGRAM POTEKA VETERINARSKO OSKRBE**

