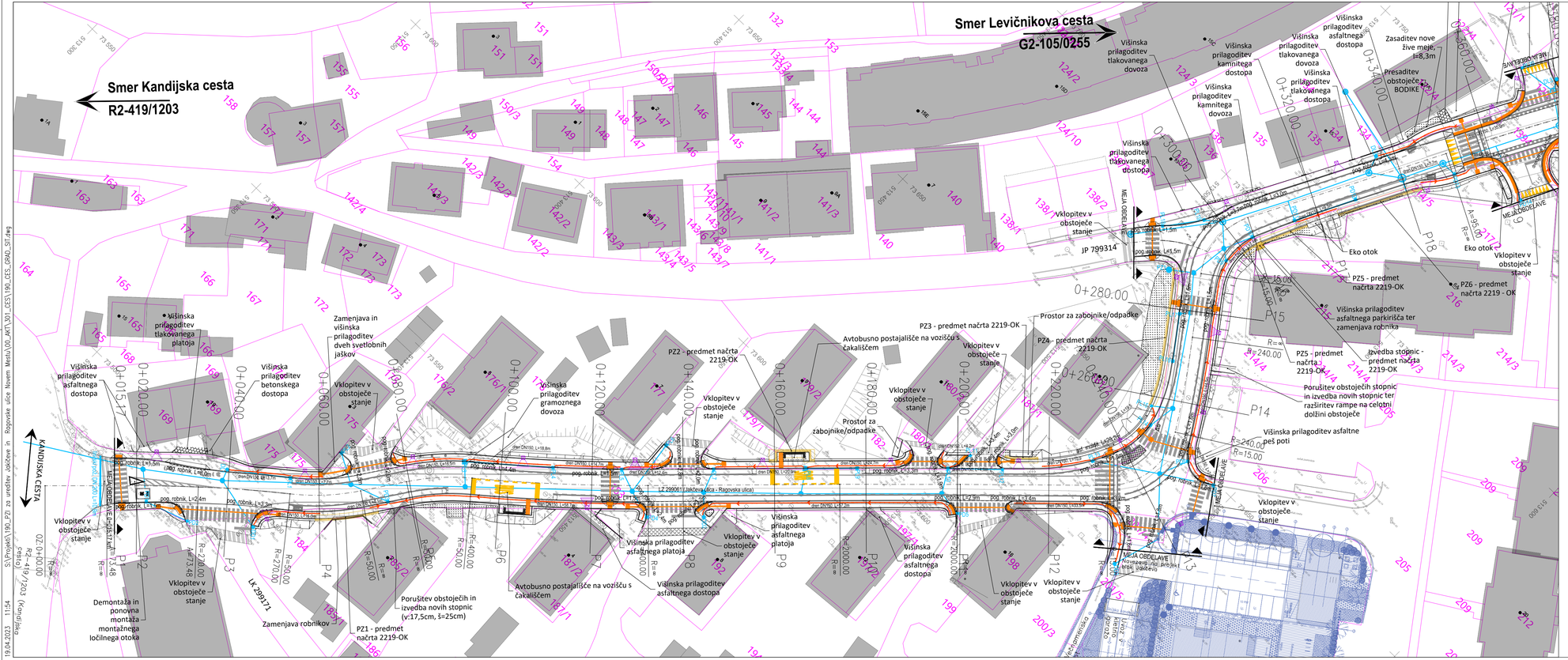

LEGENDA:

- obstoječe stanje
- predvideno stanje
- zazelenitev
- predmet načrta 2219–OK
- drenaža
- predvidena meteorna kanalizacija (obdelano v načrtu 190–MET)
- DKN
- svetilke cestne razsvetljave (obdelano v načrtu P059–22CR)
- tlakovci
- taktilne oznake
- predmet projekta "Stanovanjski objekt na Jakčevi ulici v Novem mestu, PGD, št. 21/2018, izdelovalec NM PROJEKTI d.o.o., Grosuplje

spremenba	opis spremembe	datum	podpis

Vodilni projektant:

PROINFRA INŽENIRSKI BIRO

Naročnik:

Mestna občina Novo mesto
Urad za prostor in razvoj
Oddelek za promet in mobilnost
Seidlova cesta 1
8000 Novo mesto

Projektant načrta:

Naziv gradnje:
UREDITEV JAKČEVE IN RAGOVSKE ULICE V NOVEM MESTU; Rekonstrukcija z ureditvijo površin za kolesarje in pešce na Jakčevi in Ragovski ulici (LZ 299061) dolžine 750 m in cesti Ragovo (LZ 299062) dolžine 600 m

Vodja projekta:	PI Aljaž Vesenjak, dipl.inž.grad.	G-2606
Vodja načrta:	PI Aljaž Vesenjak, dipl.inž.grad.	G-2606
Izdelal:	Boštjan Mohorič	-

Lokacijski / grafični prikazi:
Grafični prikazi
Gradbena situacija
-

	0 VODILNI NAČRT 0/2 Vodilni načrt ceste		Faza:	PZI	Merilo: 1:500
Št. načrta:	190-CES	Datum: april 2023	Št. projekta:	190	Št. lista: 2.1

Št. odseka:	Arhivska št.:	Faza / objekt:	Šifra risbe:	Prostor za črtno kodo:
		004.2101	G.102.1	

V/S=297/891 (0.26 m²)

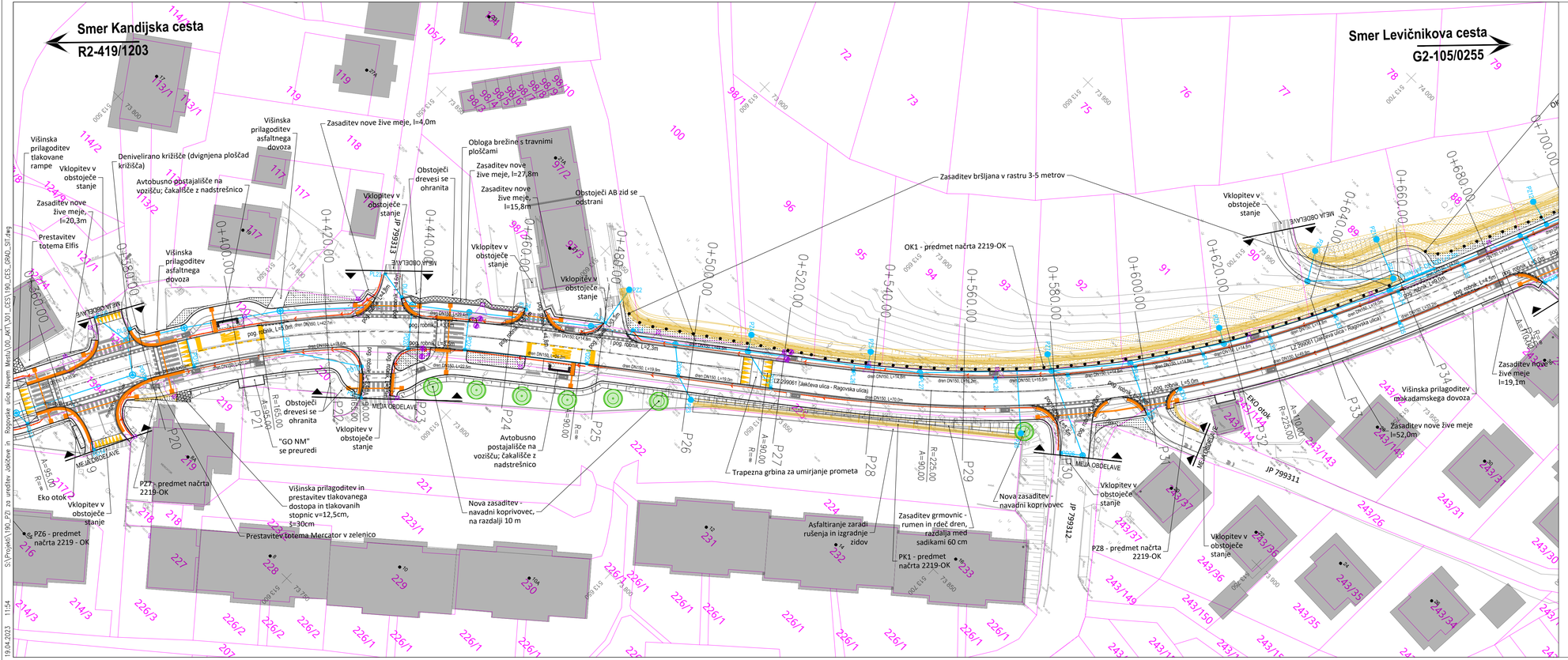

LEGENDA:

- obstoječe stanje
- predvideno stanje
- zazelenitev
- predmet načrta 2219–OK
- drenaža
- predvidena meteorna kanalizacija (obdelano v načrtu 190–MET)
- DKN
- svetilke cestne razsvetljave (obdelano v načrtu P059–22CR)
- obloga brežine s travnimi oblogami
- nova zasaditev – drevesa
- tlakovci
- taktilne oznake

spremenba	opis spremembe	datum	podpis

Vodilni projektant:

PROINFRA INŽENIRSKI BIRO

Naročnik:

Mestna občina Novo mesto
Urad za prostor in razvoj
Oddelek za promet in mobilnost
Seidlova cesta 1
8000 Novo mesto

Projektant načrta:

Naziv gradnje:
UREDITEV JAKČEVE IN RAGOVSKE ULICE V NOVEM MESTU; Rekonstrukcija z ureditvijo površin za kolesarje in pešce na Jakčevi in Ragovski ulici (LZ 299061) dolžine 750 m in cesti Ragovo (LZ 299062) dolžine 600 m

Vodja projekta:	PI Aljaž Vesenjak, dipl.inž.grad.	G-2606	Lokacijski / grafični prikazi:
Vodja načrta:	PI Aljaž Vesenjak, dipl.inž.grad.	G-2606	Grafični prikazi Gradbena situacija
Izdelal:	Boštjan Mohorič	-	-

	0 VODILNI NAČRT 0/2 Vodilni načrt ceste		Faza:	PZI	Merilo: 1:500
Št. načrta:	190-CES	Datum: april 2023	Št. projekta:	190	Št. lista: 2.2

Št. odseka:	Arhivska št.:	Faza / objekt:	Šifra risbe:	Prostor za črtno kodo:
		004.2101	G.102.2	

V/S=297/891 (0.26 m²)

S:\Projekti\190_PZI za ureditev Jakčeve in Ragovske ulice Novem Mestu\00_ARTI\301_CES\190_CES_GRAD_SIT.dwg
19.04.2023 11:54

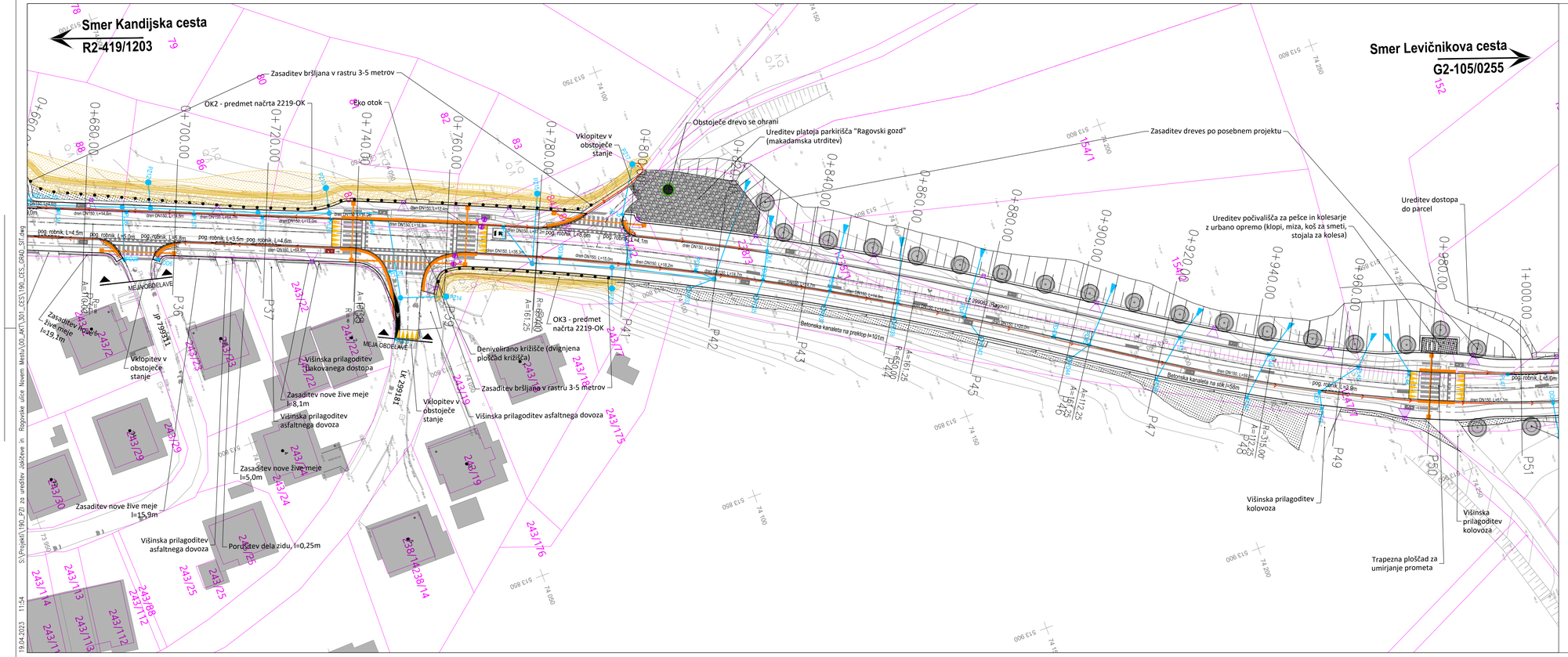
Smer Kandijska cesta
R2-419/1203
Smer Levičnikova cesta
G2-105/0255
Zasaditev bršljana v rastru 3-5 metrov
OK2 - predmet načrta 2219-OK
Eko otok
Vklopitev v obstoječe stanje
Obstoječe drevo se ohrani
Ureditev platoja parkirišča "Ragovski gozd" (makadamska utrditev)
Zasaditev dreves po posebnem projektu
Ureditev počivališča za pešce in kolesarje z urbano opremo (klopi, miza, koš za smeti, stojala za kolesa)
Ureditev dostopa do parcel
Zasaditev nove žive meje l=19,1m
Vklopitev v obstoječe stanje
Višinska prilagoditev tlakovanega dostopa
Zasaditev nove žive meje l=8,1m
Višinska prilagoditev asfaltnega dovoza
Zasaditev nove žive meje l=5,0m
Zasaditev nove žive meje l=15,9m
Višinska prilagoditev asfaltnega dovoza
Porušitev dela zidu, l=0,25m
OK3 - predmet načrta 2219-OK
Denivelirano križišče (dvignjena ploščad križišča)
Zasaditev bršljana v rastru 3-5 metrov
Vklopitev v obstoječe stanje
Višinska prilagoditev asfaltnega dovoza
Betonska kanaleta na prektop l=101m
Betonska kanaleta na stik l=58m
Višinska prilagoditev kolovoza
Trapezna ploščad za umirjanje prometa
Višinska prilagoditev kolovoza
MEJA OBDELAVE
MEJA OBDELAVE
JP 799311
LK 299161
LK 299062 (Ragovo)
0+680.00
0+700.00
0+720.00
0+740.00
0+760.00
0+780.00
0+800.00
0+820.00
0+840.00
0+860.00
0+880.00
0+900.00
0+920.00
0+940.00
0+960.00
1+000.00
P36
P37
P38
P39
P41
P42
P43
P44
P45
P46
P47
P48
P49
P50
P51
243/22
243/23
243/24
243/25
243/29
243/30
243/19
243/18
243/17
243/175
243/176
243/88
243/112
243/113
243/114
238/19
238/14
238/14
154/1
152
79
80
82
83
86
88
89
90
91
92
93
94
95
96
97
98
99
100
101
102
103
104
105
106
107
108
109
110
111
112
113
114
115
116
117
118
119
120
121
122
123
124
125
126
127

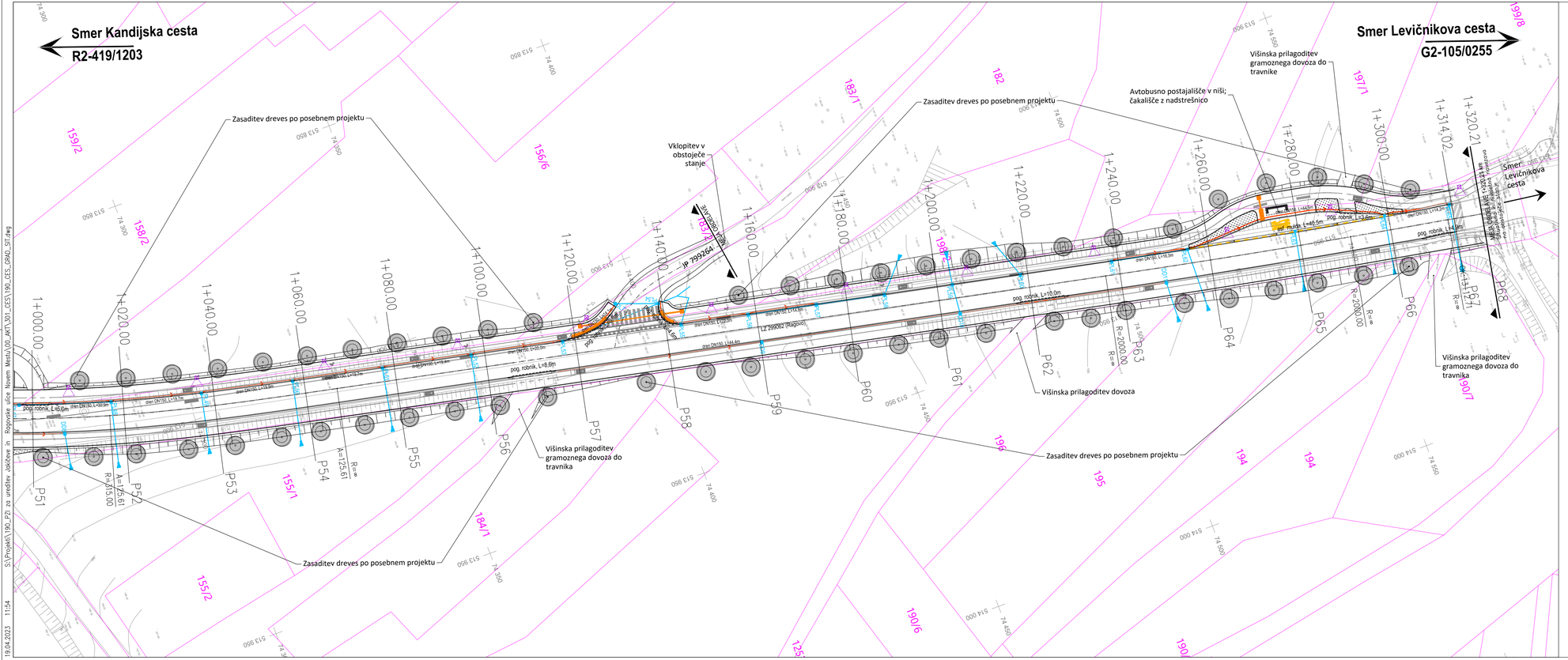

LEGENDA:

- obstoječe stanje
- predvideno stanje
- zazelenitev
- predmet načrta 2219–OK
- drenaža
- predvidena meteorna kanalizacija (obdelano v načrtu 190–MET)
- DKN
- svetilke cestne razsvetljave (obdelano v načrtu P059–22CR)
- zasaditev dreves predvidena po posebnem projektu
- Taktilne oznake

spremenba	opis spremembe	datum	podpis

Vodilni projektant:

PROINFRA INŽENIRSKI BIRO

Naročnik:

Mestna občina Novo mesto
Urad za prostor in razvoj
Oddelek za promet in mobilnost
Seidlova cesta 1
8000 Novo mesto

Projektant načrta:

Naziv gradnje:
UREDITEV JAKČEVE IN RAGOVSKE ULICE V NOVEM MESTU; Rekonstrukcija z ureditvjo površin za kolesarje in pešce na Jakčevi in Ragovski ulici (LZ 299061) dolžine 750 m in cesti Ragovo (LZ 299062) dolžine 600 m

Vodja projekta:	PI Aljaž Vesenjak, dipl.inž.grad.	G-2606	Lokacijski / grafični prikazi:
Vodja načrta:	PI Aljaž Vesenjak, dipl.inž.grad.	G-2606	Grafični prikazi Gradbena situacija
Izdelal:	Boštjan Mohorič	-	-

	0 VODILNI NAČRT 0/2 Vodilni načrt ceste			Faza:	PZI	Merilo:	1:500
Št. načrta:	190-CES	Datum:	april 2023	Št. projekta:	190	Št. lista:	2.4

Št. odseka:	Arhivska št.:	Faza / objekt:	Šifra risbe:	Prostor za črtno kodo:
		004.2101	G.102.4	

19.04.2023 11:54 S:\Projekti\190_PZI za ureditev Jakčeve in Ragovske ulice Novem Mestu\00_ART\301_CES\190_CES_GRAD_SIT.dwg

V/S=297/891 (0.26 m²)

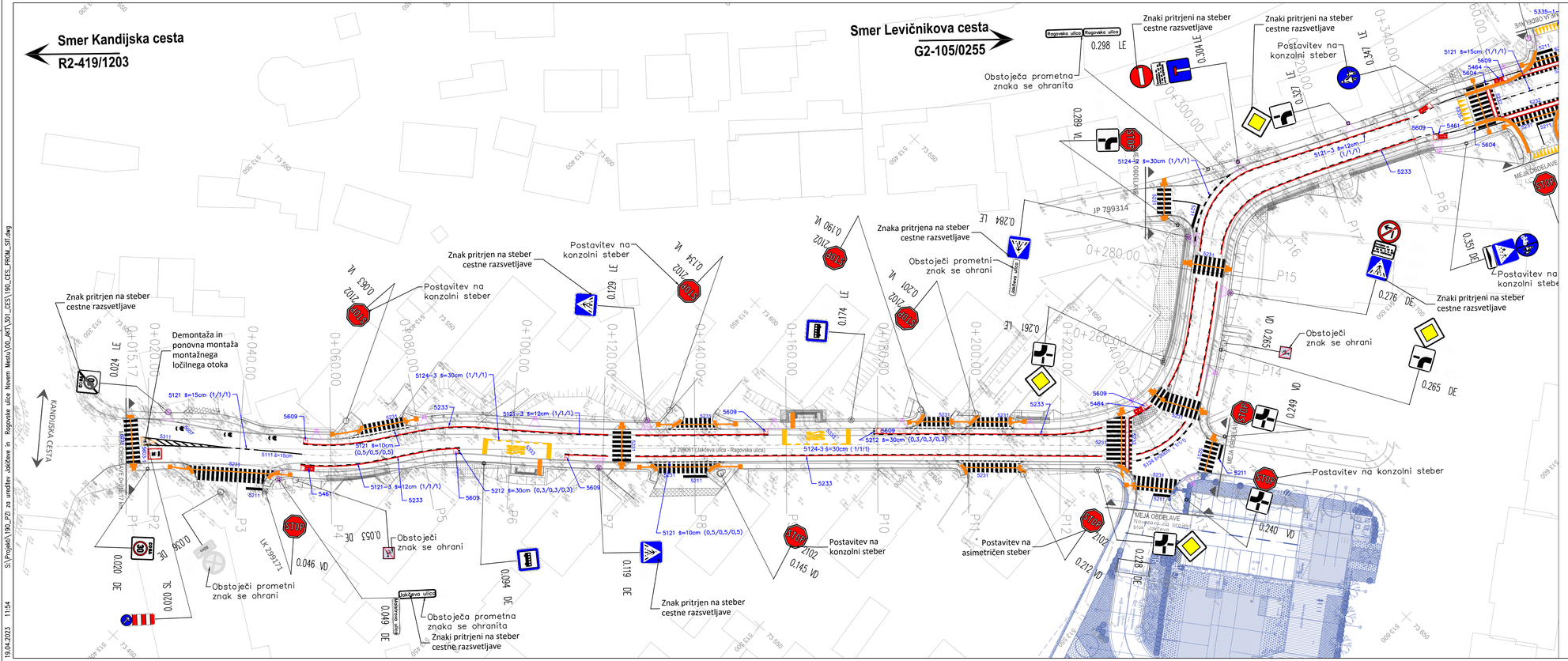

LEGENDA:

- Svetilka cestne razsvetljave
- Svetilka cestne razsvetljave z utripalkami
- Svetilka cestne razsvetljave
- Svetilka cestne razsvetljave
- Taktilne oznake
- predmet projekta "Stanovanjski objekt na Jakčevi ulici v Novem mestu, PGD, št. 21/2018, izdelovalec NM PROJEKTI d.o.o., Grosuplje

spremenba	opis spremembe	datum	podpis

Vodilni projektant:

PROINFRA INŽENIRSKI BIRO

Naročnik:

Mestna občina Novo mesto
Urad za prostor in razvoj
Oddelek za promet in mobilnost
Seidlova cesta 1
8000 Novo mesto

Projektant načrta:

Naziv gradnje:

UREDITEV JAKČEVE IN RAGOVSKE ULICE V NOVEM MESTU; Rekonstrukcija z ureditvijo površin za kolesarje in pešce na Jakčevi in Ragovski ulici (LZ 299061) dolžine 750 m in cesti Ragovo (LZ 299062) dolžine 600 m

Vodja projekta:	PI Aljaž Vesenjak, dipl.inž.grad.	G-2606
Vodja načrta:	PI Aljaž Vesenjak, dipl.inž.grad.	G-2606
Izdelal:	Marko Bašadur, dipl. inž. prom.	-

Lokacijski / grafični prikazi:

Grafični prikazi
Prometna situacija
-

	0 VODILNI NAČRT 0/2 Vodilni načrt ceste		Faza:	PZI	Merilo: 1:500
Št. načrta:	190-CES	Datum: april 2023	Št. projekta:	190	Št. lista: 3.1

Št. odseka:	Arhivska št.:	Faza / objekt:	Šifra risbe:	Prostor za črtno kodo:
		004.2101	G.103.1	

V/S=297/891 (0.26 m²)

19.04.2023 11:54 S:\Projekti\190_PZI za ureditev Jakčeve in Ragovske ulice Novem Mestu\00_AKT\301_CES\190_CES_PROM_SIT.dwg

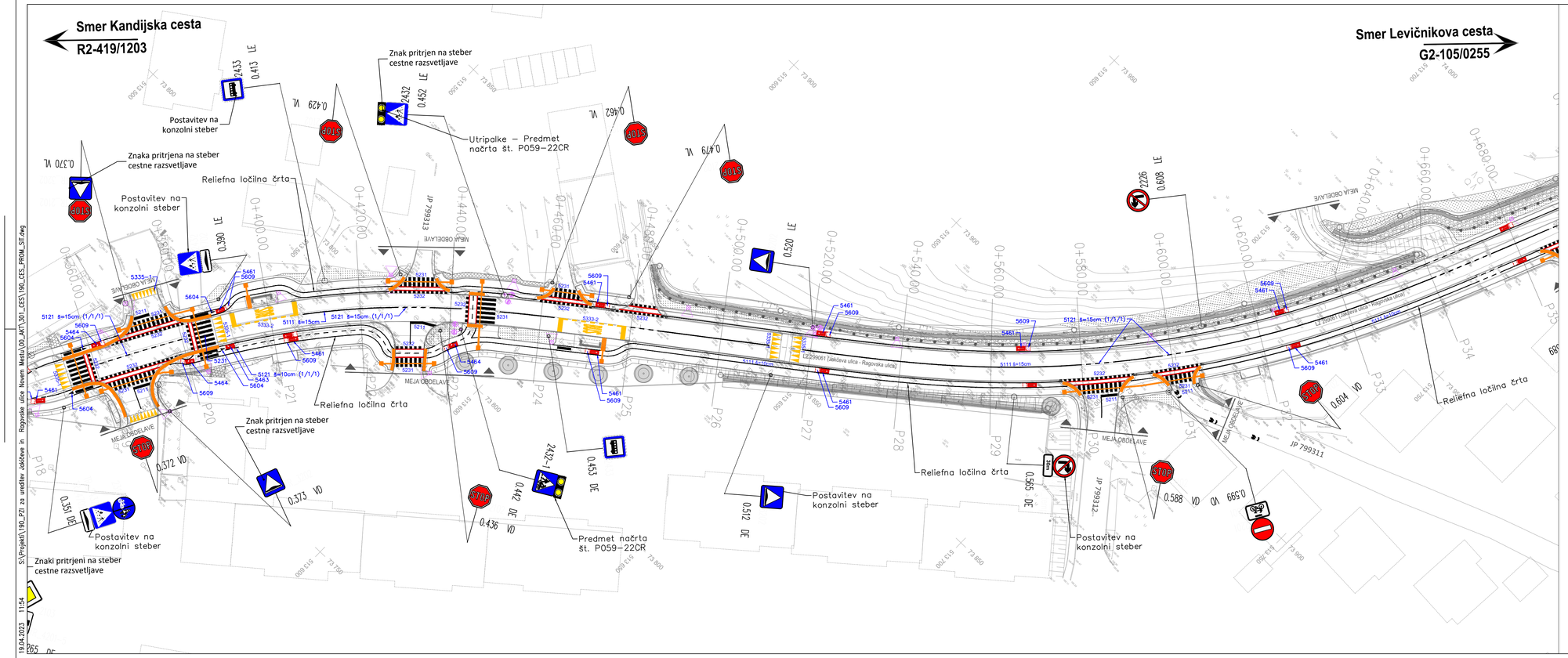

LEGENDA:

- Svetilka cestne razsvetljave
- Svetilka cestne razsvetljave z utripalkami
- Svetilka cestne razsvetljave
- Svetilka cestne razsvetljave
- Taktilne oznake

spremembe	opis spremembe	datum	podpisi

Vodilni projektant:

PROINFRA INŽENIRSKI BIRO

Naročnik:

Mestna občina Novo mesto
Urad za prostor in razvoj
Oddelek za promet in mobilnost
Seidlova cesta 1
8000 Novo mesto

Projektant načrta:

Naziv gradnje:
UREDITEV JAKČEVE IN RAGOVSKE ULICE V NOVEM MESTU; Rekonstrukcija z ureditvijo površin za kolesarje in pešce na Jakčevi in Ragovski ulici (LZ 299061) dolžine 750 m in cesti Ragovo (LZ 299062) dolžine 600 m

Vodja projekta:	PI Aljaž Vesenjak, dipl.inž.grad.	G-2606
Vodja načrta:	PI Aljaž Vesenjak, dipl.inž.grad.	G-2606
Izdelal:	Marko Bašadur, dipl. inž. prom.	-

Lokacijski / grafični prikazi:
Grafični prikazi
Prometna situacija
-

	0 VODILNI NAČRT 0/2 Vodilni načrt ceste		Faza:	PZI	Merilo: 1:500
Št. načrta:	190-CES	Datum: april 2023	Št. projekta:	190	Št. lista: 3.2

Št. odseka:	Arhivska št.:	Faza / objekt:	Šifra risbe:	Prostor za črtno kodo:
		004.2101	G.103.2	

V/S=297/891 (0.26 m²)

S:\Projekti\190_PZI za ureditev Jakčeve in Ragovske ulice Novem Mestu\00_AKT\301_CES\190_CES_PROM_SIT.dwg
19.04.2023 11:54

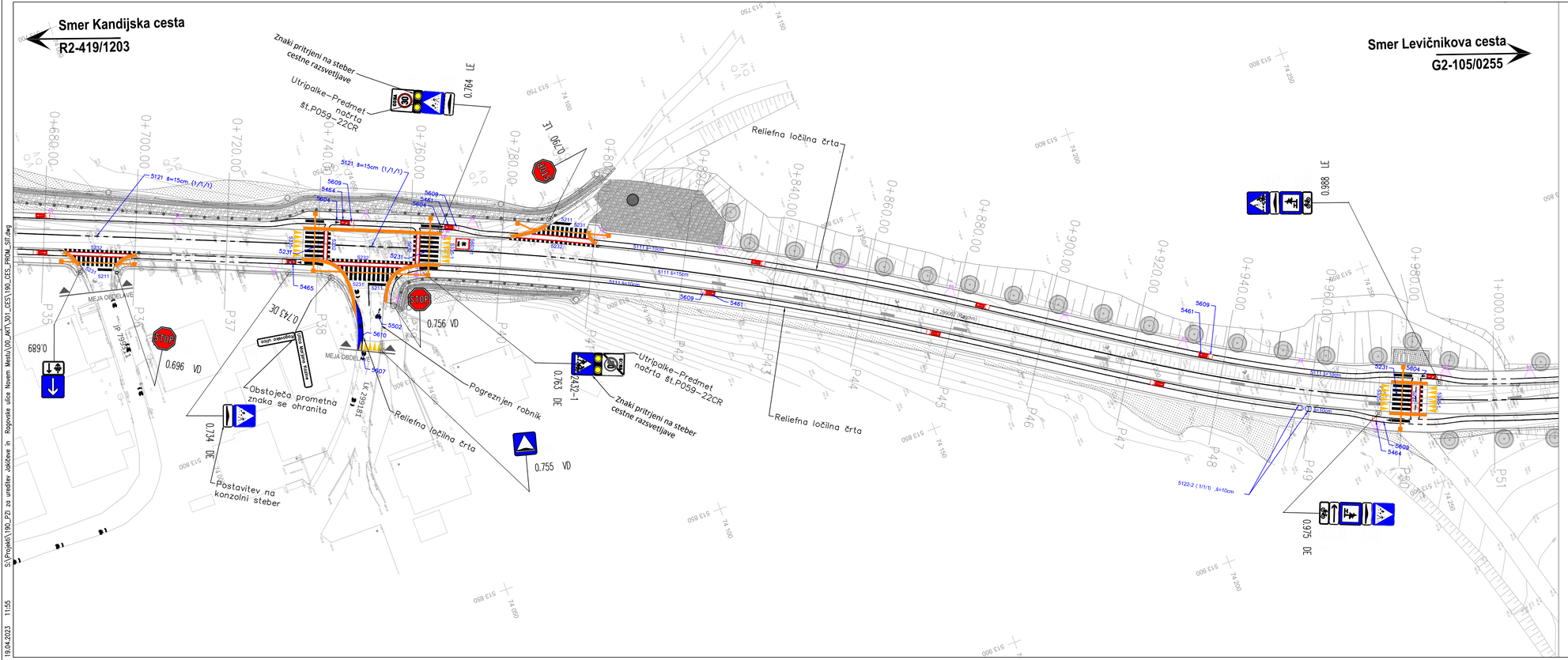

LEGENDA:

- Svetilka cestne razsvetljave
- Svetilka cestne razsvetljave z utripalkami
- Svetilka cestne razsvetljave
- Svetilka cestne razsvetljave
- Taktilne oznake

spremenba	opis spremembe	datum	podpis

Vodilni projektant:

PROINFRA INŽENIRSKI BIRO

Naročnik:

Mestna občina Novo mesto
Urad za prostor in razvoj
Oddelek za promet in mobilnost
Seidlova cesta 1
8000 Novo mesto

Projektant načrta:

Naziv gradnje:
UREDITEV JAKČEVE IN RAGOVSKE ULICE V NOVEM MESTU; Rekonstrukcija z ureditvijo površin za kolesarje in pešce na Jakčevi in Ragovski ulici (LZ 299061) dolžine 750 m in cesti Ragovo (LZ 299062) dolžine 600 m

Vodja projekta:	PI Aljaž Vesenjak, dipl.inž.grad.	G-2606
Vodja načrta:	PI Aljaž Vesenjak, dipl.inž.grad.	G-2606
Izdelal:	Marko Bašadur, dipl. inž. prom.	-

Lokacijski / grafični prikazi:
Grafični prikazi
Prometna situacija
-

	0 VODILNI NAČRT 0/2 Vodilni načrt ceste		Faza:	PZI	Merilo: 1:500
Št. načrta:	190-CES	Datum: april 2023	Št. projekta:	190	Št. lista: 3.3

Št. odseka:	Arhivska št.:	Faza / objekt:	Šifra risbe:	Prostor za črtno kodo:
		004.2101	G.103.3	

V/S=297/891 (0.26 m²)

19.04.2023 11:55 S:\Projekti\190_PZI za ureditev Jakčeve in Ragovske ulice Novem Mestu\00_AKT\301_CES\190_CES_PROM_SIT.dwg

Smer Kandijska cesta
R2-419/1203

Smer Levičnikova cesta
G2-105/0255

Navezava talnih označb na obstoječe stanje

Obstoječe talne označbe

Obstoječi prometni znak se ohrani

3211 Ragovo

1.303 LEF

1.320.21

Smer Levičnikova cesta

Reliefna ločilna črta

5231

5124-3 s=30cm (1/1/1)

5111 s=15cm

5111 s=30cm

5609
5461

Obstoječi prometni znak se ohrani

1.123 H

1.130 N

3211 Ragovo

JP 799264

5121 s=15cm (1/1/1)

Z 20600 (Ragovo)

5111 s=100cm

5122-2 (1/1/1) s=10cm

Reliefna ločilna črta

Reliefna ločilna črta

Obstoječi znak se ohrani

1.317 DE

Postavitev na konzolni steber

Navezava talnih označb na obstoječe stanje

1.203

P51 P52 P53 P54 P55 P56 P57 P58 P59 P60 P61 P62 P63 P64 P65 P66 P67

1+000.00 1+020.00 1+040.00 1+060.00 1+080.00 1+100.00 1+120.00 1+140.00 1+160.00 1+180.00 1+200.00 1+220.00 1+240.00 1+260.00 1+280.00 1+300.00 1+320.21

513 850 513 900 513 950 514 000 514 050 74 300 74 350 74 400 74 450 74 500 74 550

19.04.2023 11:55 S:\Projekti\190_PZI za ureditev Jakčeve in Ragovske ulice Novem Mestu\00_AKT\301_CES\190_CES_PROM_SIT.dwg

LEGENDA:

- Svetilka cestne razsvetljave
- Svetilka cestne razsvetljave z utripalkami
- Svetilka cestne razsvetljave
- Svetilka cestne razsvetljave
- Taktilne oznake

Z
S
J
V

spremenba	opis spremembe	datum	podpis

Vodilni projektant:

PROINFRA INŽENIRSKI BIRO

Naročnik:

Mestna občina Novo mesto
Urad za prostor in razvoj
Oddelek za promet in mobilnost
Seidlova cesta 1
8000 Novo mesto

Projektant načrta:

Naziv gradnje:
UREDITEV JAKČEVE IN RAGOVSKE ULICE V NOVEM MESTU; Rekonstrukcija z ureditvijo površin za kolesarje in pešce na Jakčevi in Ragovski ulici (LZ 299061) dolžine 750 m in cesti Ragovo (LZ 299062) dolžine 600 m

Vodja projekta:	PI Aljaž Vesenjak, dipl.inž.grad.	G-2606	Lokacijski / grafični prikazi:
Vodja načrta:	PI Aljaž Vesenjak, dipl.inž.grad.	G-2606	Grafični prikazi Prometna situacija
Izdelal:	Marko Bašadur, dipl. inž. prom.	-	-

	0 VODILNI NAČRT 0/2 Vodilni načrt ceste	Faza:	PZI	Merilo:	1:500
Št. načrta:	190-CES	Datum: april 2023	Št. projekta:	190	Št. lista: 3.4

Št. odseka:	Arhivska št.:	Faza / objekt:	Šifra risbe:	Prostor za črtno kodo:
		004.2101	G.103.4	

V/S=297/891 (0.26 m²)

LZ 299061 (Jakčeva ulica-Ragovska ulica)
NPP 1 - Vp=prevoznost
Kolesarska pasova na vozišču z površino za pešce na obeh straneh
Od stacionaže 0+000.00 km do stacionaže 0+340.00 km

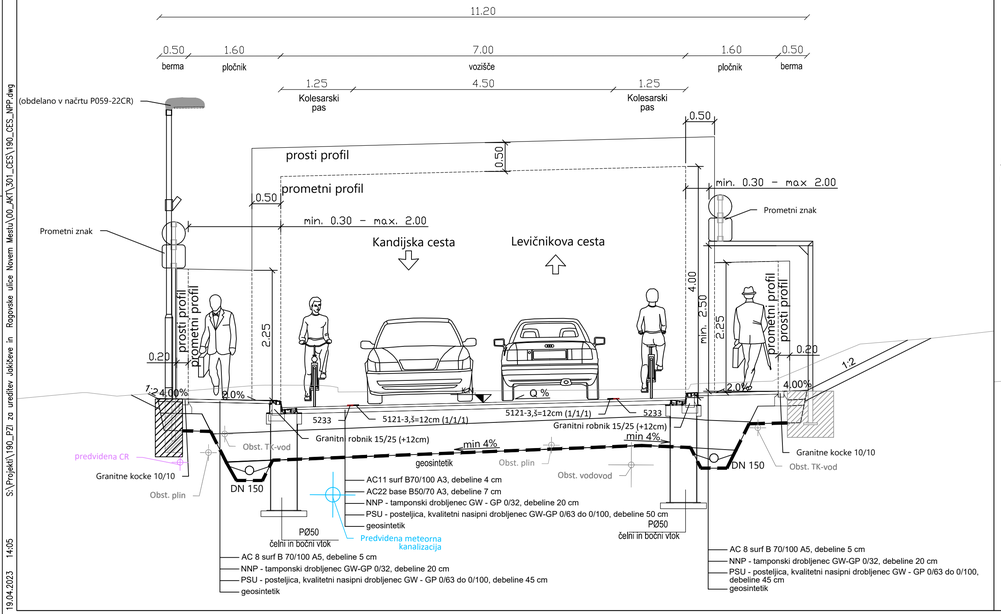

LZ 299061 (Jakčeva ulica-Ragovska ulica)
NPP 2 - Vp=prevoznost
Avtobusno postajališče na vozišču (v km 0+100.00)

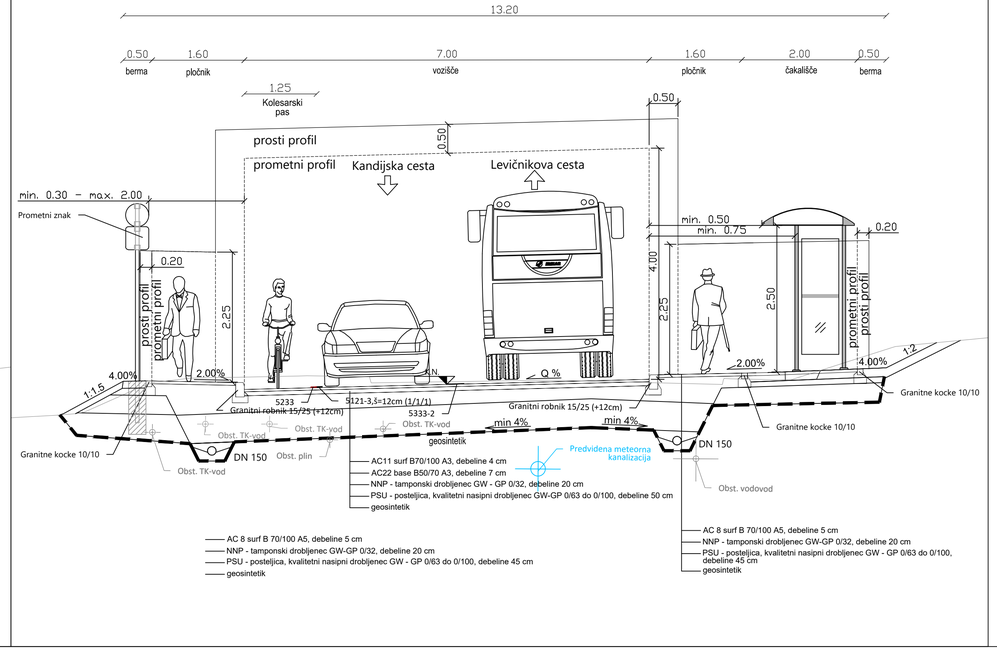

spremenba	opis spremembe	datum	podpisi

Vodilni projektant:

PROINFRA INŽENIRSKI BIRO

Naročnik:

Mestna občina Novo mesto
Urad za prostor in razvoj
Oddelek za promet in mobilnost
Seidlova cesta 1
8000 Novo mesto

Projektant načrta:

Naziv gradnje:
UREDITEV JAKČEVE IN RAGOVSKE ULICE V NOVEM MESTU; Rekonstrukcija z ureditvjo površin za kolesarje in pešce na Jakčevi in Ragovski ulici (LZ 299061) dolžine 750 m in cesti Ragovo (LZ 299062) dolžine 600 m

Vodja projekta:	PI Aljaž Vesenjak, dipl.inž.grad.	G-2606	Lokacijski / grafični prikazi:
Vodja načrta:	PI Aljaž Vesenjak, dipl.inž.grad.	G-2606	Grafični prikazi Normalni prečni prerez -
Izdelal:	Marko Bašadur, dipl. inž. prom.	-	

	0 VODILNI NAČRT 0/2 Vodilni načrt ceste		Faza:	PZI	Merilo: 1:50
Št. načrta:	190-CES	Datum: april 2023	Št. projekta:	190	Št. lista: 6.1

Št. odseka:	Arhivska št.:	Faza / objekt:	Šifra risbe:	Prostor za črtno kodo:
		004.2101	G.131.1	

V/S=297/891 (0.26 m²)

19.04.2023 14:05 S:\Projekti\190_PZI za ureditev Jakčeve in Ragovske ulice Novem Mestu\00_AKT\301_CES\190_CES_NPP.dwg

LZ 299061 (Jakčeva ulica-Ragovska ulica)
NPP 3 - Vp=prevoznost
Avtobusno postajališče na vozišču (v km 0+166.00)

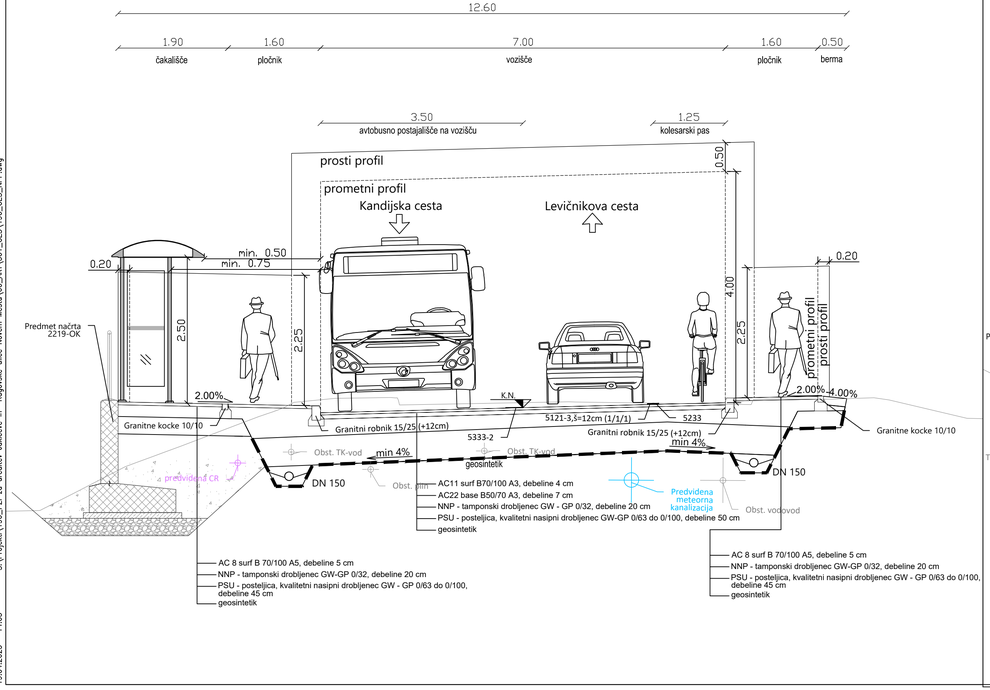

LZ 299061 (Jakčeva ulica-Ragovska ulica)
NPP 4 - Vp=prevoznost
Kolesarski pas na vozišču z obojestransko površino za pešce ter zidom na levi strani
Stacionaža 0+260.00 km do 0+290.00 km

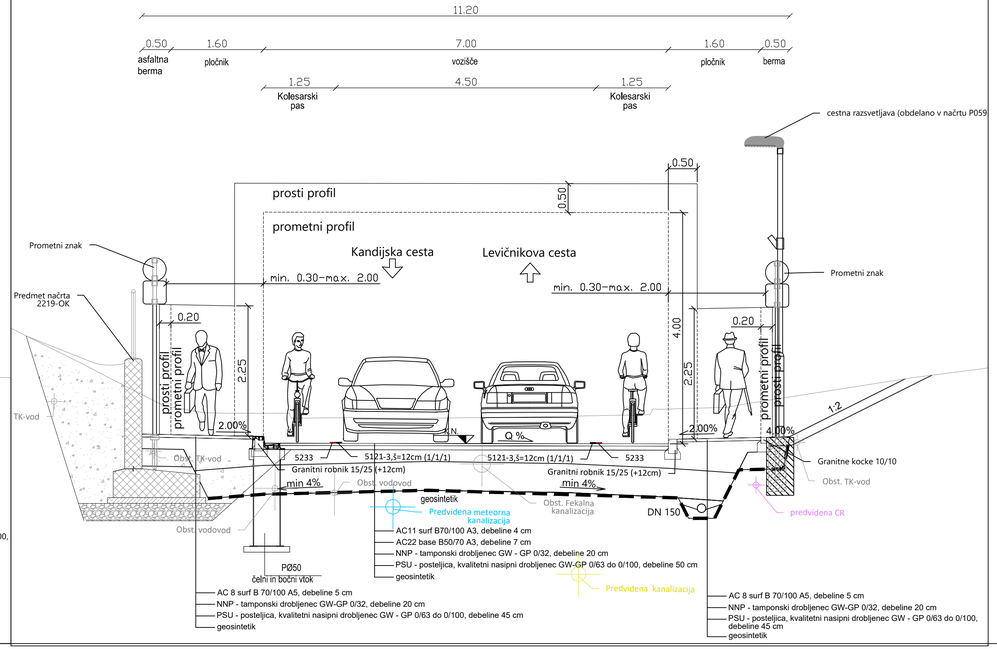

spremenba	opis spremembe	datum	podpisi

Vodilni projektant:

PROINFRA INŽENIRSKI BIRO

Naročnik:

Mestna občina Novo mesto
Urad za prostor in razvoj
Oddelek za promet in mobilnost
Seidlova cesta 1
8000 Novo mesto

Projektant načrta:

Naziv gradnje:
UREDITEV JAKČEVE IN RAGOVSKE ULICE V NOVEM MESTU; Rekonstrukcija z ureditvjo površin za kolesarje in pešce na Jakčevi in Ragovski ulici (LZ 299061) dolžine 750 m in cesti Ragovo (LZ 299062) dolžine 600 m

Vodja projekta:	PI Aljaž Vesenjak, dipl.inž.grad.	G-2606	Lokacijski / grafični prikazi:
Vodja načrta:	PI Aljaž Vesenjak, dipl.inž.grad.	G-2606	Grafični prikazi Normalni prečni prerez -
Izdelal:	Marko Bašadur, dipl. inž. prom.	-	
	0 VODILNI NAČRT 0/2 Vodilni načrt ceste	Faza: PZI	Merilo: 1:50
Št. načrta: 190-CES	Datum: april 2023	Št. projekta: 190	Št. lista: 6.2

Št. odseka:	Arhivska št.:	Faza / objekt:	Šifra risbe:	Prostor za črtno kodo:
		004.2101	G.131.2	

V/S=297/891 (0.26 m²)

19.04.2023 14:05 S:\Projekti\190_PZI za ureditev Jakčeve in Ragovske ulice Novem Mestu\00_AKT\301_CES\190_CES_NPP.dwg

LZ 299061 (Jakčeva ulica-Ragovska ulica)
NPP 5 - Vp=30km/h
Kolesarski pas na vozišču z obojestransko površino za pešce ter zidom na desni strani od stacionaže 0+300.00 km do stacionaže 0+345.00 km

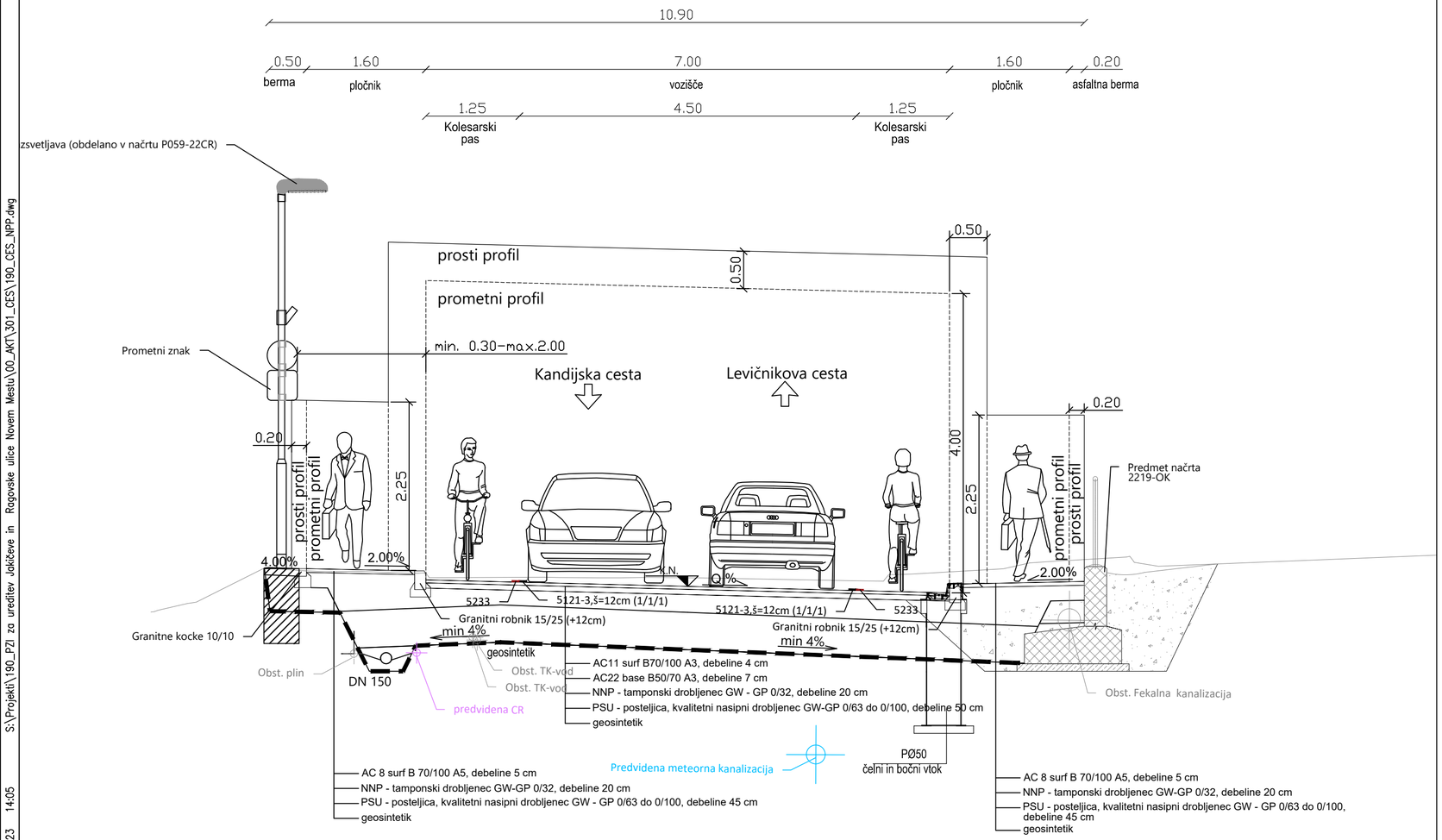

sprememba	*opis spremembe*	*datum*	*podpis*

Vodilni projektant:

PROINFRA INŽENIRSKI BIRO

Naročnik:

Mestna občina Novo mesto
Urad za prostor in razvoj
Oddelek za promet in mobilnost
Seidlova cesta 1
8000 Novo mesto

Projektant načrta:

Naziv gradnje:
UREDITEV JAKČEVE IN RAGOVSKE ULICE V NOVEM MESTU; Rekonstrukcija z ureditvijo površin za kolesarje in pešce na Jakčevi in Ragovski ulici (LZ 299061) dolžine 750 m in cesti Ragovo (LZ 299062) dolžine 600 m

Vodja projekta:	PI Aljaž Vesenjak, dipl.inž.grad.	G-2606
Vodja načrta:	PI Aljaž Vesenjak, dipl.inž.grad.	G-2606
Izdelal:	Marko Bašadur, dipl. inž. prom.	-

Lokacijski / grafični prikazi:
Grafični prikazi
Normalni prečni prerez
-

	0 VODILNI NAČRT 0/2 Vodilni načrt ceste		Faza:	PZI	Merilo: 1:50
Št. načrta:	190-CES	Datum: april 2023	Št. projekta:	190	Št. lista: 6.3
Št. odseka:	Arhivska št.:	Faza / objekt: 004.2101	Šifra risbe: G.131.3	Prostor za črtno kodo:	

V/Š=297/594 (0.18 m²)

S:\Projekti\190_PZI za ureditev Jakčeve in Ragovske ulice Novem Mestu\00_AKT\301_CES\190_CES_NPP.dwg
19.04.2023 14:05

LZ 299061 (Jakčeva ulica-Ragovska ulica)
NPP 6 - Vp=30km/h
Avtobusno postajališče na vozišču na levi strani

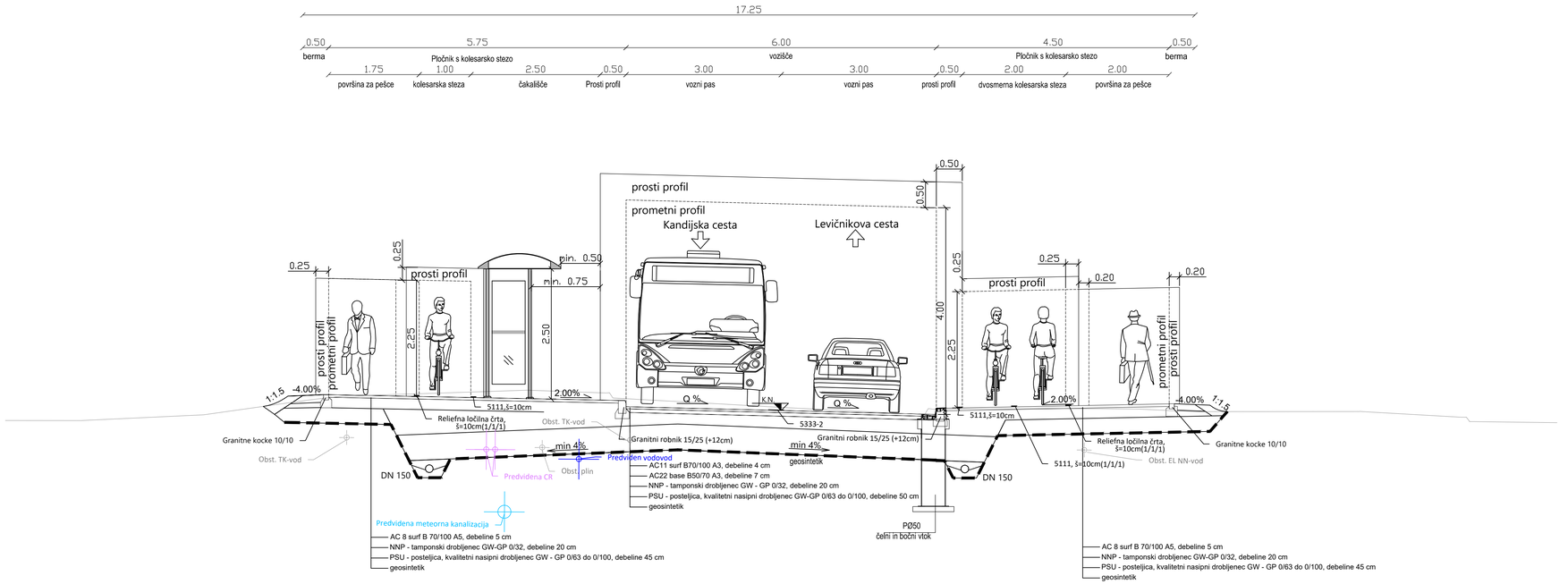

spremenba	opis spremembe	datum	podpis

Vodilni projektant:

PROINFRA INŽENIRSKI BIRO

Naročnik:

Mestna občina Novo mesto
Urad za prostor in razvoj
Oddelek za promet in mobilnost
Seidlova cesta 1
8000 Novo mesto

Projektant načrta:

Naziv gradnje:
UREDITEV JAKČEVE IN RAGOVSKE ULICE V NOVEM MESTU; Rekonstrukcija z ureditvijo površin za kolesarje in pešce na Jakčevi in Ragovski ulici (LZ 299061) dolžine 750 m in cesti Ragovo (LZ 299062) dolžine 600 m

Vodja projekta:	PI Aljaž Vesenjak, dipl.inž.grad.	G-2606
Vodja načrta:	PI Aljaž Vesenjak, dipl.inž.grad.	G-2606
Izdelal:	Marko Bašadur, dipl. inž. prom.	-

Lokacijski / grafični prikazi:
Grafični prikazi
Normalni prečni prerez
-

	0 VODILNI NAČRT 0/2 Vodilni načrt ceste		Faza:	PZI	Merilo: 1:50
Št. načrta:	190-CES	Datum: april 2023	Št. projekta:	190	Št. lista: 6.4

Št. odseka:	Arhivska št.:	Faza / objekt:	Šifra risbe:	Prostor za črtno kodo:
		004.2101	G.131.4	

V/S=297/891 (0.26 m²)

19.04.2023 14:05 S:\Projekti\190_PZI za ureditev Jakčeve in Ragovske ulice Novem Mestu\00_AKT\301_CES\190_CES_NPP.dwg

LZ 299061 (Jakčeva ulica-Ragovska ulica)
NPP 7 - Vp=30km/h
Avtobusno postajališče na vozišču na desni strani

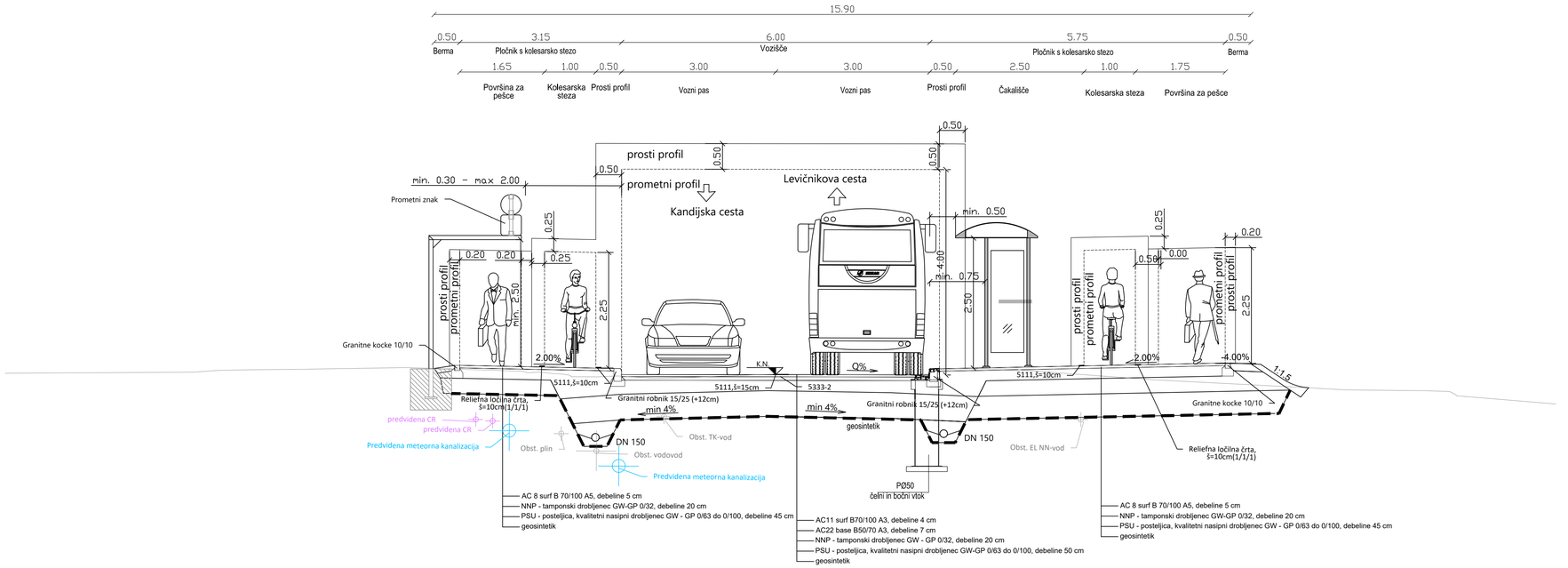

spremembe	opis sprememb	datum	podpis

Vodilni projektant:

PROINFRA INŽENIRSKI BIRO

Naročnik:

Mestna občina Novo mesto
Urad za prostor in razvoj
Oddelek za promet in mobilnost
Seidlova cesta 1
8000 Novo mesto

Projektant načrta:

Naziv gradnje:
UREDITEV JAKČEVE IN RAGOVSKE ULICE V NOVEM MESTU; Rekonstrukcija z ureditvjo površin za kolesarje in pešce na Jakčevi in Ragovski ulici (LZ 299061) dolžine 750 m in cesti Ragovo (LZ 299062) dolžine 600 m

Vodja projekta:	PI Aljaž Vesenjak, dipl.inž.grad.	G-2606
Vodja načrta:	PI Aljaž Vesenjak, dipl.inž.grad.	G-2606
Izdelal:	Marko Bašadur, dipl. inž. prom.	-

Lokacijski / grafični prikazi:
Grafični prikazi
Normalni prečni prerez
-

	0 VODILNI NAČRT 0/2 Vodilni načrt ceste		Faza:	PZI	Merilo: 1:50
Št. načrta:	190-CES	Datum: april 2023	Št. projekta:	190	Št. lista: 6.5

Št. odseka:	Arhivska št.:	Faza / objekt:	Šifra risbe:	Prostor za črtno kodo:
		004.2101	G.131.5	

V/S=297/891 (0.26 m²)

19.04.2023 14:05 S:\Projekti\190_PZI za ureditev Jakčeve in Ragovske ulice Novem Mestu\00_AKT\301_CES\190_CES_NPP.dwg

LZ 299061 (Jakčeva ulica-Ragovska ulica)
NPP 8 - Vp=30km/h
Enosmerna kolesarska steza na pločniku z zidom na levi strani od stacionaže 0+485.00 km do stacionaže 0+800.00 km

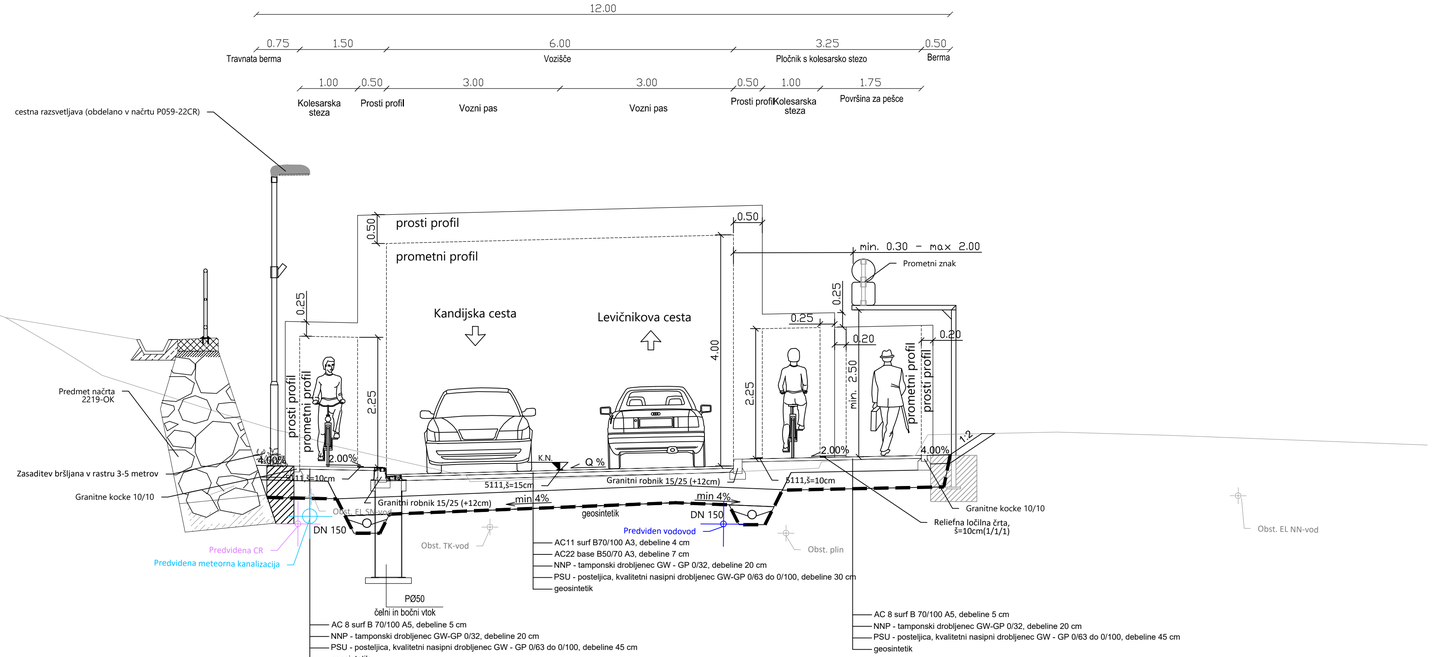

spremenba	opis spremembe	datum	podpisi

Vodilni projektant:

PROINFRA INŽENIRSKI BIRO

Naročnik:

Mestna občina Novo mesto
Urad za prostor in razvoj
Oddelek za promet in mobilnost
Seidlova cesta 1
8000 Novo mesto

Projektant načrta:

Naziv gradnje:
UREDITEV JAKČEVE IN RAGOVSKE ULICE V NOVEM MESTU; Rekonstrukcija z ureditvijo površin za kolesarje in pešce na Jakčevi in Ragovski ulici (LZ 299061) dolžine 750 m in cesti Ragovo (LZ 299062) dolžine 600 m

Vodja projekta:	PI Aljaž Vesenjak, dipl.inž.grad.	G-2606
Vodja načrta:	PI Aljaž Vesenjak, dipl.inž.grad.	G-2606
Izdelal:	Marko Bašadur, dipl. inž. prom.	-

Lokacijski / grafični prikazi:
Grafični prikazi
Normalni prečni prerez
-

	0 VODILNI NAČRT 0/2 Vodilni načrt ceste		Faza:	PZI	Merilo: 1:50
Št. načrta:	190-CES	Datum: april 2023	Št. projekta:	190	Št. lista: 6.6

Št. odseka:	Arhivska št.:	Faza / objekt:	Šifra risbe:	Prostor za črtno kodo:
		004.2101	G.131.6	

V/Š=297/891 (0.26 m²)

19.04.2023 14:05 S:\Projekti\190_PZI za ureditev Jakčeve in Ragovske ulice Novem Mestu\00_AKT\301_CES\190_CES_NPP.dwg

cesta Ragovo (LZ-299062)
NPP 9 - Vp=50km/h
Enosmerni kolesarski stezi na pločniku ter betonska kanaleta na desni strani
od stacionaže 0+800.00 km do stacionaže 0+950.00 km

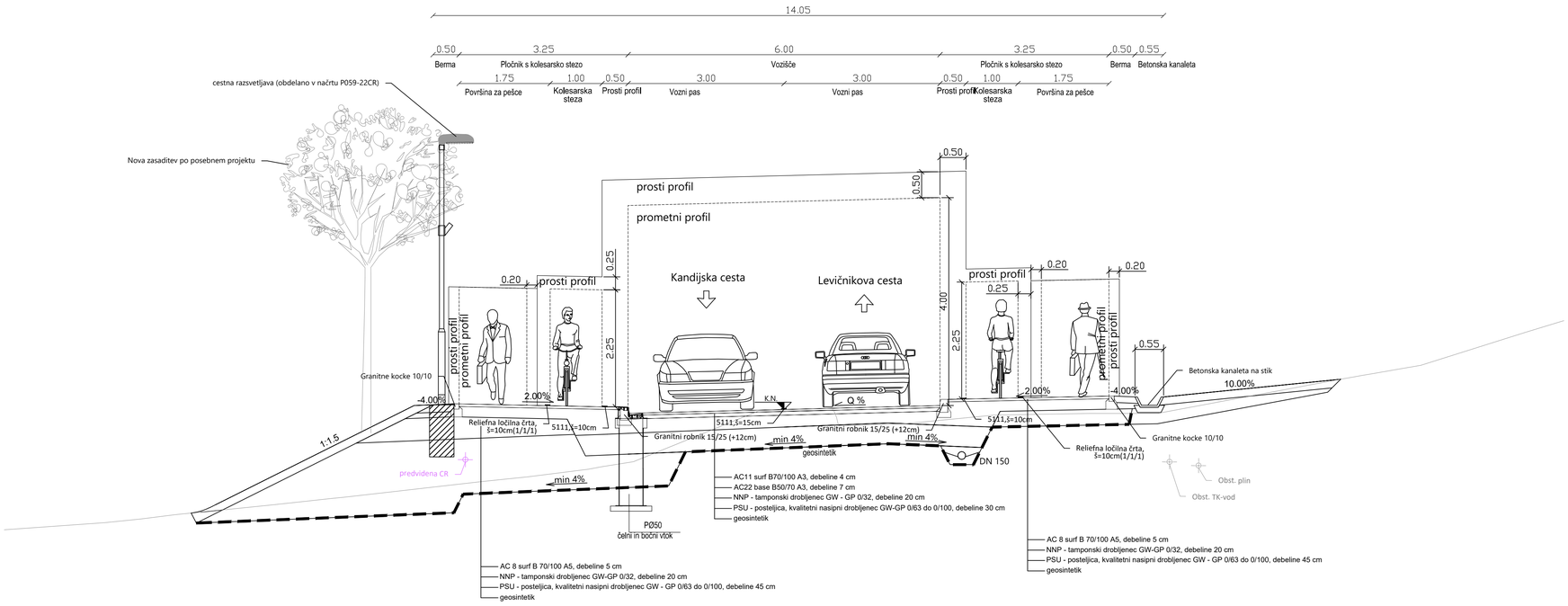

spremenba	opis spremembe	datum	podpis

Vodilni projektant:

PROINFRA INŽENIRSKI BIRO

Naročnik:

Mestna občina Novo mesto
Urad za prostor in razvoj
Oddelek za promet in mobilnost
Seidlova cesta 1
8000 Novo mesto

Projektant načrta:

Naziv gradnje:
UREDITEV JAKČEVE IN RAGOVSKE ULICE V NOVEM MESTU; Rekonstrukcija z ureditvijo površin za kolesarje in pešce na Jakčevi in Ragovski ulici (LZ 299061) dolžine 750 m in cesti Ragovo (LZ 299062) dolžine 600 m

Vodja projekta:	PI Aljaž Vesenjak, dipl.inž.grad.	G-2606
Vodja načrta:	PI Aljaž Vesenjak, dipl.inž.grad.	G-2606
Izdelal:	Marko Bašadur, dipl. inž. prom.	-

Lokacijski / grafični prikazi:
Grafični prikazi
Normalni prečni prerez
-

	0 VODILNI NAČRT 0/2 Vodilni načrt ceste		Faza:	PZI	Merilo: 1:50
Št. načrta:	190-CES	Datum: april 2023	Št. projekta:	190	Št. lista: 6.7

Št. odseka:	Arhivska št.:	Faza / objekt:	Šifra risbe:	Prostor za črtno kodo:
		004.2101	G.131.7	

19.04.2023 14:05 S:\Projekti\190_PZI za ureditev Jakčeve in Ragovske ulice Novem Mestu\00_AKT\301_CES\190_CES_NPP.dwg

V/Š=297/891 (0.26 m²)

cesta Ragovo (LZ-299062)
NPP 10 - Vp=50km/h
Enosmerni kolesarski stezi na pločniku
od stacionaže 0+950.00 km do stacionaže 1+300.00 km

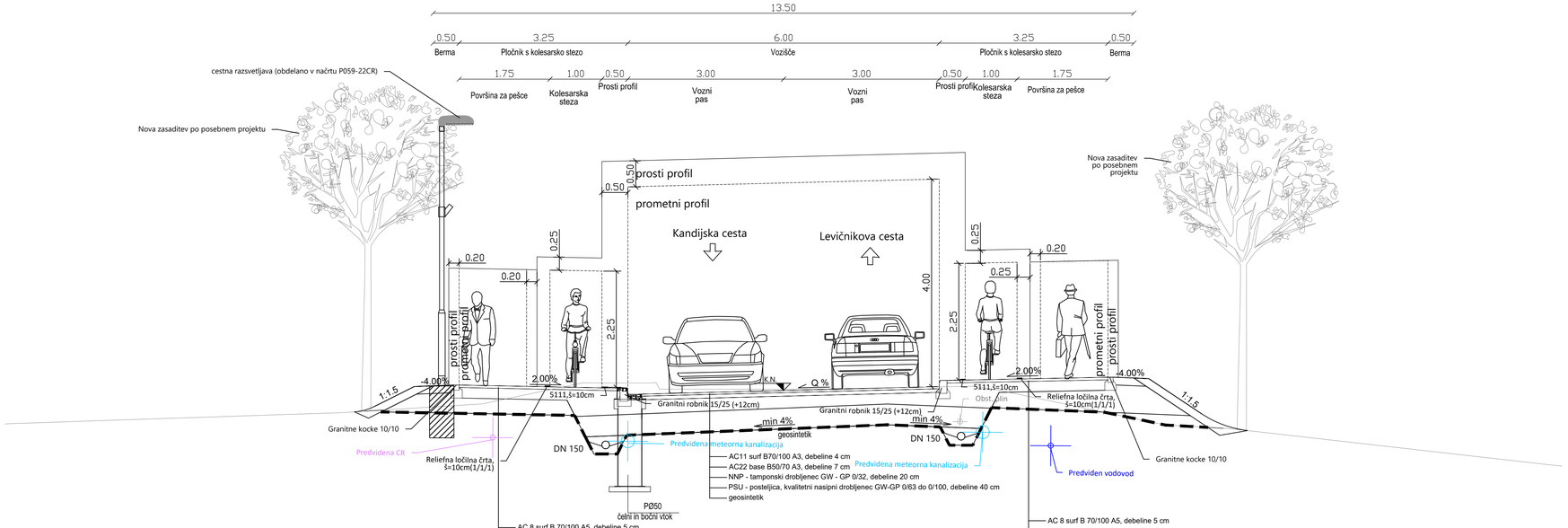

spremenba	opis spremembe	datum	podpis

Vodilni projektant:

PROINFRA INŽENIRSKI BIRO

Naročnik:

Mestna občina Novo mesto
Urad za prostor in razvoj
Oddelek za promet in mobilnost
Seidlova cesta 1
8000 Novo mesto

Projektant načrta:

Naziv gradnje:
UREDITEV JAKČEVE IN RAGOVSKE ULICE V NOVEM MESTU; Rekonstrukcija z ureditvijo površin za kolesarje in pešce na Jakčevi in Ragovski ulici (LZ 299061) dolžine 750 m in cesti Ragovo (LZ 299062) dolžine 600 m

Vodja projekta:	PI Aljaž Vesenjak, dipl.inž.grad.	G-2606
Vodja načrta:	PI Aljaž Vesenjak, dipl.inž.grad.	G-2606
Izdelal:	Marko Bašadur, dipl. inž. prom.	-

Lokacijski / grafični prikazi:
Grafični prikazi
Normalni prečni prerez
-

	0 VODILNI NAČRT 0/2 Vodilni načrt ceste		Faza:	PZI	Merilo: 1:50
Št. načrta:	190-CES	Datum: april 2023	Št. projekta:	190	Št. lista: 6.8

Št. odseka:	Arhivska št.:	Faza / objekt:	Šifra risbe:	Prostor za črtno kodo:
		004.2101	G.131.8	

V/Š=297/891 (0.26 m²)

19.04.2023 14:05 S:\Projekti\190_PZI za ureditev Jakčeve in Ragovske ulice Novem Mestu\00_AKT\301_CES\190_CES_NPP.dwg

cesta Ragovo (LZ-299062)
NPP 11 - Vp=50km/h
Enosmerni kolesarski stezi na pločniku ter avtobusno postajališče
na stacionaži 1+280.00 km

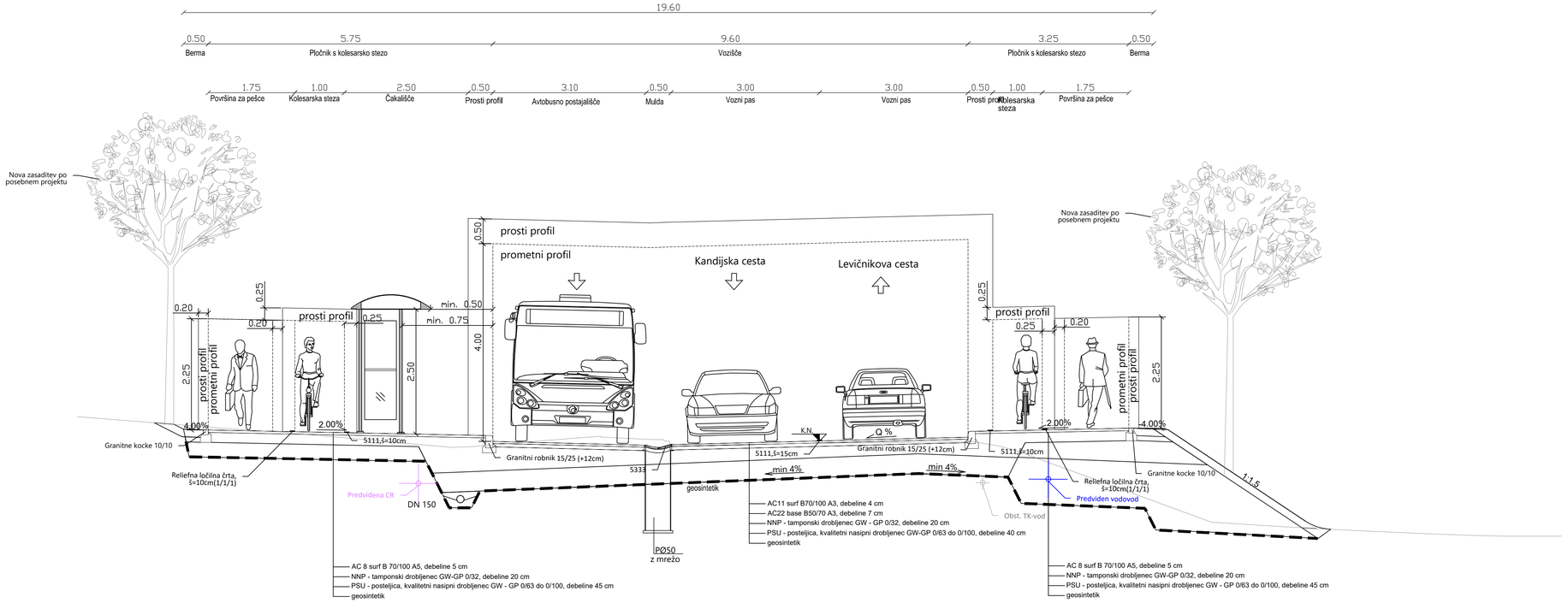

spremenba	opis spremembe	datum	podpis

Vodilni projektant:

PROINFRA INŽENIRSKI BIRO

Naročnik:

Mestna občina Novo mesto
Urad za prostor in razvoj
Oddelek za promet in mobilnost
Seidlova cesta 1
8000 Novo mesto

Projektant načrta:

Naziv gradnje:
UREDITEV JAKČEVE IN RAGOVSKE ULICE V NOVEM MESTU; Rekonstrukcija z ureditvijo površin za kolesarje in pešce na Jakčevi in Ragovski ulici (LZ 299061) dolžine 750 m in cesti Ragovo (LZ 299062) dolžine 600 m

Vodja projekta:	PI Aljaž Vesenjak, dipl.inž.grad.	G-2606
Vodja načrta:	PI Aljaž Vesenjak, dipl.inž.grad.	G-2606
Izdelal:	Marko Bašadur, dipl. inž. prom.	-

Lokacijski / grafični prikazi:
Grafični prikazi
Normalni prečni prerez
-

	0 VODILNI NAČRT 0/2 Vodilni načrt ceste		Faza:	PZI	Merilo: 1:50
Št. načrta:	190-CES	Datum: april 2023	Št. projekta:	190	Št. lista: 6.9

Št. odseka:	Arhivska št.:	Faza / objekt:	Šifra risbe:	Prostor za črtno kodo:
		004.2101	G.131.9	

V/Š=297/891 (0.26 m²)

19.04.2023 14:05 S:\Projekti\190_PZI za ureditev Jakčeve in Ragovske ulice Novem Mestu\00_AKT\301_CES\190_CES_NPP.dwg