













**LEGENDA:**

-  OBMOČJE OPPN
-  OBMOČJA VELJAVNIH PROSTORSKIH AKTOV
-  VARSTVENI REŽIMI KULTURNE DEDIŠČINE
-  VAROVALNI PAS PLINOVODA (prenosni sistem 65m, distribucijski sistem 5 m)
-  VARNOSTI PAS PLINOVODA (5m)
-  VARNOSTNI ODMIK OBJEKTOV, NAPRAV IN NAPELJAV (za območje poseljenosti 1 in dimenzije do vključno DN250, 6m)
-  FUNKCIONALNO RAZVREDNOTENO OBMOČJE (za industrijo, obrt in skladiščenje)
-  OBMOČJE REDKIH POPLAV
-  OBMOČJE ZELO REDKIH POPLAV
-  OBMOČJE NARAVNIH VREDNOT (RNV)
-  OBMOČJE NATURE 2000
-  EKOLOŠKO POMEMBNA OBMOČJA
-  EROZIJSKA OBMOČJA (običajni zaščitni ukrepi)

OPOMBE:

1. Predvideni objekti in ureditve morajo biti projektirani na projektni pospešek tal, ki velja na tem območju in znaša 0,275 g (Potresna nevarnost Slovenije – projektni pospešek tal; Šket Motnikar in drugi, 2021).

podloga: DOF, GURS 2021

naročnik	Monetic d.o.o.	izdelovalec	
prilavljavec	Mestna občina Novo mesto		
vodja naloge	IGOR ČRNUGELJ, univ.dipl.inž.arh. ZAPS PA PPN 1079		
sodelavci	mag. JELKA HUDOKLIN, univ.dipl.inž.kraj.arh., ZAPS PKA PPN 0850 mag. ZORAN GAJSKI, univ.dipl.gosp.inž., IZS G-3043 JERNEJ RADOVAC, univ.dipl.inž.grad., IZS G-3800 NINA FABJANČIČ, mag.inž.arh.		
naloga	OBČINSKI PODROBNI PROSTORSKI NAČRT LABOD (OPPN Labod)	ID prostorskega akta	3488
		št. naloge	IC-02/23
faza	OSNUTEK	datum	julij 2024
grafični prikaz	OMEJITVE V PROSTORU	merilo	1:2.500
		št. lista:	3

