



Mestna občina **Novo mesto**

Župan

Seidlova cesta I
8000 Novo mesto
T: 07 39 39 244
F: 07 39 39 269

mestna.obcina@novomesto.si
www.novomesto.si

Številka: 007-17/2016- (662)
Datum: 17.01.2018

OBČINSKI SVET MESTNE OBČINE NOVO MESTO

ZADEVA: Odlok o kategorizaciji občinskih cest in kolesarskih poti v Mestni občini Novo mesto – druga obravnava

Pravna podlaga:

- Zakon o lokalni samoupravi (Uradni list RS, št. 94/07 – uradno prečiščeno besedilo, 76/08, 79/09, 51/10, 40/12 – ZUJF, 14/15 – ZUUJFO in 76/16 – odl. US)
- Statut Mestne občine Novo mesto (DUL, št. 33/16)
- Poslovnik Občinskega sveta Mestne občine Novo mesto (Dolenjski uradni list- DUL št. 8/2017)
- Zakon o cestah (ZCes-1; Uradni list RS, št. 109/10, 48/12, 36/14 - odl. US in 46/15)
- Uredba o merilih za kategorizacijo javnih cest (Uradni list RS, št. 49/97 in 113/09)
- Pravilnik o načinu označevanja javnih cest in o evidencah o javnih cestah in objektih na njih (Uradni list RS, št. 49/97 in 2/04)
- Odlok o kategorizaciji občinskih cest v Mestni občini Novo mesto (Uradni list RS, št. 18/12, 59/12, 15/14 in 21/15)
- Odlok o občinskih cestah v Mestni občini Novo mesto (Dolenjski uradni list – DUL št. 4/2017)

Pripravlavec gradiva: Urad za prostor in razvoj – Oddelek za promet in mobilnost

Poročevalec: Miloš Dular
dr. Iztok Kovačič

Predlog sklepa: Občinski svet Mestne občine Novo mesto sprejme **Odlok o kategorizaciji občinskih cest in kolesarskih poti v Mestni občini Novo mesto.**

mag. Gregor Macedoni
župan

PRILOGE:

1. Obrazložitev,
2. elaborat sprememb Odloka o kategorizaciji občinskih cest v Mestni občini Novo mesto, št. projekta 1453, januar 2018
3. Odlok o kategorizaciji občinskih cest in kolesarskih poti v Mestni občini Novo mesto



Mestna občina **Novo mesto**

Občinska uprava

Urad za prostor in razvoj

Oddelek za promet in mobilnost

Seidlova cesta 1
8000 Novo mesto
T: 07 39 39 202
F: 07 39 39 208

mestna.obcina@novomesto.si
www.novomesto.si

Številka: 007-17/2016- (662)

Datum: 17.01.2018

OBČINSKI SVET MESTNE OBČINE NOVO MESTO

ZADEVA: **Obrazložitev k Odloku o kategorizaciji občinskih cest in kolesarskih poti v Mestni občini Novo mesto**

1. RAZLOGI ZA SPREJEM ODLOKA

Občine kategorizirajo ceste na podlagi Zakona o cestah (ZCes-1; Uradni list RS, št. 109/10, 48/12, 36/14 - odl. US in 46/15), skladno s predpisi Uredbe o merilih za kategorizacijo javnih cest (Uradni list RS, št. 49/97 in 113/09) in Pravilnika o načinu označevanja javnih cest in o evidencah o javnih cestah in objektih na njih (Uradni list RS, št. 49/97 in 2/04).

Kategorizacija občinskih cest prikazuje dejansko rabo javnih cest na območju občine, ki se s potrebami in skladno z razvojem občine spreminja. Iz tega razloga občina redno posodablja kategorizacijo cest, s čimer se evidentirajo spremembe na občinskem cestnem omrežju, kategorizacija cest se dopolni z novimi dejstvi na terenu, odpravijo se morebitna neskladja pri obstoječem stanju, upoštevajo se aktualne uskladitve medobčinskih cest in dogovor o razmejitvi gozdnih in občinskih cest z Zavodom za gozdove Slovenije.

2. OCENA STANJA

Mestna občina Novo mesto je v letu 2016 aktivno pristopila k prenovi veljavnega Odloka o kategorizaciji občinskih cest (Uradni list RS, št. 18/12, 59/12, 15/14 in 21/15). Osnova za to je izvedena terenska izmera vseh veljavno kategoriziranih občinskih cest in zbranih predlogov za novo kategorizacijo oz. podaljšanja občinskih cest, ki jo je izvedlo podjetje DFG Consulting d.o.o. septembra in novembra 2016. Na ta način so se pridobili aktualni podatki iz terena, na podlagi katerih se je pripravil predlog novega Odloka o kategorizaciji občinskih cest in kolesarskih poti, ki je sledil cilju, da so kategorizirane ceste, ki izpolnjujejo javni interes, v naravi obstajajo v ustreznih elementih za kategorizacijo in se uporabljajo za javni promet. Istočasno se je izločilo dele cest, ki teh pogojev ne izpolnjujejo, predstavljajo zatečeno stanje, zasebni hišni priključek, potekajo čez zasebna zemljišča in se z izločitvijo ceste iz kategorizacije pri tem ne ukinejo pravice uporabnikov, ki preko njih dostopajo do svojih bivališč.

Odlok o kategorizaciji občinskih cest je pravni akt, katerega mora po predhodnem soglasju s strani Direkcije RS za infrastrukturo (DRSI) potrditi občinski svet občine. V skladu z določili Uredbe mora občina, ki želi spremeniti ali dopolniti veljavni Odlok, na DRSI poslati vlogo za spremembo kategorizacije občinskih cest, DRSI pa ji k ustreznemu gradivu izda soglasje.

Ker je Mestna občina Novo mesto v letu 2016 izvedla terensko snemanje vseh kategoriziranih občinskih cest, na podlagi česar so se ugotovili dejanski poteki, križišča, dolžine, ureditev, oprema in stanje cest na terenu, ker so bile na podlagi ugotovitev iz terena izvedene dodatne uskladitve evidenc s sosednjimi občinami in Zavodom za gozdove Slovenije, ker so bile podane pobude za novo kategorizacijo oz. ureditev obstoječe kategorizacije občinskih cest, ker je potrebno upoštevati merila Uredbe, ker je bilo potrebno odpraviti določena administrativna neskladja oz. ažurirati podatke, ker se je digitalizacija zaključkov uskladila s terenom in ZKP ter z veljavnim stanjem potekov državnih cest in križišč z njimi, želi občina predmetne spremembe evidentirati z novo spremembo Odloka.

Vse izvedene spremembe na občinskem cestnem omrežju glede na do sedaj veljavno stanje so razvidne iz priloženega gradiva, pri preostalih odsekih pa gre le za tehnični popravek dolžin glede na opravljene terenske izmere cest v letu 2016, kar se zaradi boljše preglednosti in lažjega dela z občinsko cestno infrastrukturo objavlja kot čistopis Odloka o kategorizaciji občinskih cest in kolesarskih poti.

3. CILJI IN NAČELA ODLOKA

Namen predlagane spremembe Odloka je uskladiti kategorizacijo občinskih cest glede na merila zakonodaje in ugotovitve iz terena ter vzpostaviti občinsko cestno omrežje v takšni meri in obsegu, da bo tudi v nadaljevanju kar najbolje služilo prebivalcem.

Glede na potrditev spremembe Odloka se bodo lahko skladno s terenom uredili tudi podatki BCP, objekti pa vpisali v Zbirni kataster GJI, s čimer bo občina uredila kategorizacijo občinskih cest glede na trenutno stanje potekov cest v naravi in lastne potrebe ter izpolnila svoje zakonsko določene obveznosti.

4. OCENA FINANČNIH IN DRUGIH POSLEDIC

Sprejem Odloka ne bo imel negativnih finančnih posledic na proračun.

Pripravil:
Jure Duh, višji svetovalec

Miloš Dular
Vodja Oddelka za promet in mobilnost

dr. Iztok Kovačič
Vodja urada

Na podlagi določil Zakona o cestah (Uradni list RS, št. 109/10, 48/12, 36/14 - odl. US in 46/15) in 15. člena Statuta Mestne občine Novo mesto (DUL, št. 33/16) je Občinski svet Mestne občine Novo mesto na __. seji dne __. __. 2018 sprejel

ODLOK
o kategorizaciji občinskih cest in kolesarskih poti
v Mestni občini Novo mesto

1. člen

Ta odlok določa občinske ceste po njihovih kategorijah in namenu uporabe glede na vrsto cestnega prometa, ki ga prevzemajo.

2. člen

Občinske ceste se kategorizirajo na lokalne ceste (s skrajšano oznako LC), javne poti (s skrajšano oznako JP) in javne poti za kolesarje (s skrajšano oznako KJ):

- lokalne ceste so ceste, namenjene povezovanju naselij v občini z naselji v sosednjih občinah, naselij ali delov naselij v občini med seboj, in so pomembne za navezovanje prometa na ceste enake ali višje kategorije;
- javne poti so namenjene povezovanju naselij ali delov naselij v občini in ne izpolnjujejo predpisanih meril za lokalno cesto ali so namenjene samo določenim vrstam udeležencev v prometu (krajevne ceste in poti, vaške ceste in poti, poti za pešce, kolesarje, jezdece, gonjače ipd.);
- javne poti za kolesarje so namenjene prometu kolesarjev v občini in med njimi.

3. člen

Lokalne ceste v mestu Novo mesto, naselju Otočec in ostalih naseljih z uvedenim uličnim sistemom se razvrstijo v naslednje podkategorije:

- na glavne mestne ceste (s skrajšano oznako LG), ki so kot nadaljevanje državnih cest skozi mesto Novo mesto namenjene prometnemu povezovanju mestnih območij in četrti; skladno s predpisi o varnosti cestnega prometa je na njih lahko dovoljena višja hitrost od splošne omejitve hitrosti v naselju;
- na zbirne mestne in zbirne krajevne ceste (s skrajšano oznako LZ), ki so namenjene zbiranju in navezovanju prometnih tokov iz posameznih območij mesta Novo mesto, naselja Otočec in ostalih naselij z uvedenim uličnim sistemom na ceste enake ali višje kategorije;
- na mestne in krajevne ceste (s skrajšano oznako LK), ki so kot nadaljevanje cest višje kategorije namenjene dostopu do zaključenih prostorskih enot (stanovanjske soseske blokovne in individualne gradnje, industrijske cone, nakupovalni in rekreacijski centri ipd.) v posameznih območjih mesta Novo mesto, naselja Otočec in ostalih naselij z uvedenim uličnim sistemom.

4. člen

Lokalne ceste (LC) so:

Zap. št.	Številka odseka	Začetek odseka	Potek odseka	Konec odseka	Dolžina odseka v občini [m]	Namen uporabe	Preostala dolžina odseka v sosednji občini [m]
1.	289123	295030	Suhor - Prečna	295040	1.374	V	
2.	291052	291060	Veliki Kal - Mali Kal - Dolenje Karteljevo	R2 448	1.058	V	1.653 Mirna Peč
3.	291071	R2 448	Dolenja vas pri Mirni Peči - Hmeljčič - Knežija	295000	214	V	3.143 Mirna Peč
4.	295001	R2 448	Gorenje Kamenje - Dolenje Karteljevo	295004	2.068	V	
5.	295002	295004	Dolenje Karteljevo - Knežija	291070	588	V	
6.	295003	291070	Knežija - Globočdol - Brezje pri Trebelnem	425610	870	V	576 Mirna Peč, 1.591 Mokronog-Trebelno
7.	295004	295000	Dolenje Karteljevo	R2 448	607	V	
8.	295011	295020	Dolenje Kamence - Gorenje Kamence - Daljni Vrh - Goli Vrh	Goli Vrh	2.963	V	
9.	295021	R3 651	Muhaber - Potočna vas - Dolenje Kamence	295010	1.117	V	
10.	295022	295010	Dolenje Kamence	R3 651	662	V	
11.	295031	R3 651	Kuzarjev Kal - Suhor	298120	3.754	V	
12.	295041	299261	Bršljin - Straška cesta	295051	1.558	V	
13.	295042	295051	Straška cesta - Prečna	289123	2.133	V	
14.	295043	289123	Prečna - Podgora - Straža	R2 419	218	V	4.596 Straža
15.	295051	295041	rondo Adria	295051	99	V	
16.	295052	295051	Straška cesta - Zaloška cesta - Češča vas - Zalog	295080	2.403	V	1.044 Straža
17.	295071	R2 419	Potok - Veliki Podljuben - Birčna vas	R3 664	2.811	V	2.850 Straža
18.	295082	R2 419	Volavče - Vrh pri Ljubnu - Petane - Birčna vas	R3 664	5.818	V	308 Straža
19.	295091	R3 664	Ruperč vrh - Stranska vas	295101	1.038	V	
20.	295092	295101	Stranska vas - Rajnovšče	295110	1.490	V	
21.	295093	295110	Rajnovšče - Pogance	G2 105	1.455	V	
22.	295101	295090	Stranska vas - Jama	295110	1.285	V	
23.	295102	295110	Gorenje Lakovnice - Jurna vas - Koroška vas	G2 105	4.145	V	
24.	295111	295100	Jama - Rakovnik pri Birčni vasi - Rajnovšče	295090	2.104	V	
25.	295121	G2 105	Vinja vas - Podgrad - Pristava - Mihovec	Mihovec	4.888	V	
26.	295131	G2 105	Črmošnjice pri Stopičah	295161	580	V	

ODLOK O KATEGORIZACIJI OBČINSKIH CEST IN KOLESARSKIH POTI V MESTNI OBČINI NOVO MESTO

Zap. št.	Številka odseka	Začetek odseka	Potek odseka	Konec odseka	Dolžina odseka v občini [m]	Namen uporabe	Preostala dolžina odseka v sosednji občini [m]
27.	295132	295161	Črmošnjice pri Stopičah - Stopiče	295140	1.385	V	
28.	295133	295140	Stopiče - Veliki Orehek - Mali Orehek - Zajčji vrh pri Stopičah - Dolž	295170	4.321	V	
29.	295134	295170	Dolž - Vrhe - Veliki Cerovec	G2 105	4.290	V	
30.	295141	G2 105	Dolnja Težka voda - Stopiče	295130	1.165	V	
31.	295151	295133	Stopiče - Verdun - Šentjošt	295160	1.269	V	
32.	295161	295130	Črmošnjice - Šentjošt	295150	1.322	V	
33.	295162	295150	Šentjošt - Hrib - Hrušica	295182	3.038	V	
34.	295163	295182	Hrušica - Gabrje	295170	3.115	V	
35.	295164	295170	Gabrje	R3 668	749	V	
36.	295171	295130	Dolž - Pangrč Grm - Gabrje	295160	3.464	V	
37.	295181	R2 419	Mali Slatnik - Križe	295190	2.277	V	
38.	295182	295190	Križe - Veliki Slatnik - Hrušica	295160	2.171	V	
39.	295191	R2 419	Petelinjek - Potov Vrh - Križe	295180	2.704	V	
40.	295201	R3 668	Velike Brusnice - Leskovec	395070	2.324	V	
41.	295202	395070	Dolenji Suhadol - Gorenji Suhadol - Gabrje	RT 920	3.929	V	
42.	295211	G2 105	Ragovo - Krka - Cerovci - Smolenja vas	R2 419	4.886	V	
43.	295221	R2 419	Ratež - Gumberk - Otočec	295311	2.497	V	
44.	295231	R2 419	Brezje - Otočec	295316	1.704	V	
45.	295241	295001	Gorenje Kamenje - Dolenje Kamenje	295241	1.661	V	
46.	295251	R3 651	Župnca - Na Brezovici	R2 448	855	V	
47.	295252	R2 448	Novo mesto - Ždinja vas - Trška gora	295260	2.828	V	
48.	295253	295260	Trška gora - Črešnjice - Jelše pri Otočcu	295271	2.147	V	
49.	295254	295271	Otočec - Lešnica	295311	233	V	
50.	295261	R2 448	Stražna - Sevno - Trška gora	295250	2.008	V	
51.	295271	295250	Otočec - Šolska cesta	298032	383	V	
52.	295272	298032	Zagrad pri Otočcu - Dolenje Grčevje - Koti	Koti	4.130	V	
53.	295281	R2 448	Otočec - Herinja vas	295300	2.106	V	
54.	295282	295300	Herinja vas - Vrh pri Pahi	295290	1.173	V	
55.	295283	295290	Paha - Sela pri Štravberku - Nova Gora - Štatenberk	425501	4.195	V	3.968 Mokronog-Trebelno

ODLOK O KATEGORIZACIJI OBČINSKIH CEST IN KOLESARSKIH POTI V MESTNI OBČINI NOVO MESTO

Zap. št.	Številka odseka	Začetek odseka	Potek odseka	Konec odseka	Dolžina odseka v občini [m]	Namen uporabe	Preostala dolžina odseka v sosednji občini [m]
56.	295291	295280	Paha - Vrh pri Pahi - Žaloviče	295322	1.675	V	1.274 Šmarješke Toplice
57.	295301	295280	Herinja vas - Šmarješke Toplice - Obrh	295320	573	V	2.015 Šmarješke Toplice
58.	295311	R2 448	Lešnica - Otočec	295220	1.884	V	
59.	295312	295316	Otočec - priključek na R2 448	R2 448	114	V	
60.	295313	R2 448	Otočec - Lutrško selo - Gorenje Kronovo	R2 448	1.649	V	
61.	295314	295316	Otočec - Y razcep	295312	51	V	
62.	295315	295311	Otočec - priključek na R2 448	R2 448	55	V	
63.	295316	R2 448	Otočec - Grajska cesta	295312	238	V	
64.	395071	395010	Hrastje - Tolsti Vrh - Dolenji Suhadol	295200	206	V	2.390 Šentjernej
V...vsa vozila				SKUPAJ:	122.074 m		

5. člen

Glavne mestne ceste (LG) so:

Zap. št.	Številka odseka	Začetek odseka	Potek odseka	Konec odseka	Dolžina odseka v občini [m]	Namen uporabe	Preostala dolžina odseka v sosednji občini [m]
1.	299001	R2 419	R2 419 - Glavni trg	299003	162	V	
2.	299002	299003	Glavni trg - Rozmanova ulica	299003	428	V	
3.	299003	299000	Prešernov trg - Sokolska ulica	299000	406	V	
4.	299004	299003	Rozmanova ulica	299272	260	V	
5.	299261	R3 651	Ljubljanska cesta	299270	2.293	V	
6.	299271	R2 419	Šmihelski most	299261	305	V	
7.	299272	299261	Seidlova cesta	G2 105	1.676	V	
8.	299273	G2 105	Šmarješka cesta	R2 448	1.793	V	
V...vsa vozila				SKUPAJ:	7.323 m		

6. člen

Zbirne mestne in zbirne krajevne ceste (LZ) so:

- mesto Novo mesto

Zap. št.	Številka odseka	Začetek odseka	Potek odseka	Konec odseka	Dolžina odseka v občini [m]	Namen uporabe	Preostala dolžina odseka v sosednji občini [m]
1.	299011	R3 664	Smrečnikova ulica	299051	941	V	
2.	299012	299051	Trdinova ulica	R2 419	165	V	
3.	299013	299051	Trdinova ulica - Kandijska cesta	R2 419	224	V	
4.	299021	G2 105	Jedinščica - Ob Težki vodi	R3 664	1.636	V	
5.	299031	R3 664	Vorančeva ulica - Košenice - K Roku	299021	1.628	V	
6.	299041	R2 419	Ulica Slavka Gruma	299130	201	V	
7.	299042	299130	Ulica Slavka Gruma - Cesarjeva ulica	299130	546	V	
8.	299061	R2 419	Jakčeva ulica - Ragovska ulica	299181	756	V	
9.	299062	299181	Ragovo	G2 105	903	V	
10.	299131	R2 419	Brod	299040	634	V	
11.	299132	299040	Drska - Šegova ulica	299042	659	V	
12.	299133	299042	Šegova ulica - Bajčeva ulica	R3 664	725	V	
13.	299191	R3 664	Krallova ulica - Šukljetova ulica	R3 664	572	V	
14.	299221	R2 419	Podbevškova ulica	R2 419	663	V	
15.	299251	295041	Straška cesta	R3 651	643	V	
16.	299252	299261	Bršljin - Y razcep	295041	31	V	
17.	299281	R2 419	Šmihelska cesta	R3 664	292	V	
V...vs a vozila				SKUPAJ:	11.219 m		

- naselje Otočec

Zap. št.	Številka odseka	Začetek odseka	Potek odseka	Konec odseka	Dolžina odseka v občini [m]	Namen uporabe	Preostala dolžina odseka v sosednji občini [m]
1.	298031	295281	Šolska cesta I	298041	283	V	
2.	298032	298041	Šolska cesta II	295270	305	V	
V...vs a vozila				SKUPAJ:	588 m		

7. člen

Mestne in krajevne ceste (LK) so:

- mesto Novo mesto

Zap. št.	Številka odseka	Začetek odseka	Potek odseka	Konec odseka	Dolžina odseka v občini [m]	Namen uporabe	Preostala dolžina odseka v sosednji občini [m]
1.	299051	299010	Trdinova ulica	299161	417	V	
2.	299052	299161	Gubčeva ulica - Mušičeva ulica	299013	555	V	
3.	299071	G2 105	Avšičeva ulica - Na Lazu - Knafelčeva ulica - Pot na Gorjance - Na Lazu	299071	1.140	V	
4.	299081	R2 419	Lobetova ulica	R2 419	310	V	
5.	299091	295041	Povhova ulica - Lastovče - Groblje	HŠ 10	2.201	V	
6.	299092	299091	Cegelnica	295041	580	V	
7.	299101	299261	Kočevarjeva ulica	299241	437	V	
8.	299102	299241	Cesta brigad	299241	183	V	
9.	299103	299241	V Brezov log	299261	361	V	
10.	299111	299272	Koštalova ulica - Mestne njive - Cankarjeva ulica	299272	973	V	
11.	299121	299273	Pod Trško goro I	p. 1366/2	695	V	
12.	299122	299121	Pod Trško goro II	299273	404	V	
13.	299141	R3 664	Lebanova ulica	299141	570	V	
14.	299151	R2 419	Nad mlini	299011	553	V	
15.	299161	299051	Adamičeva ulica - Skalickega ulica	299050	739	V	
16.	299171	R2 419	Ulica Milana Majcna - Ulica Ilke Vaštetove - Maistrova ulica	299061	602	V	
17.	299181	299060	Ulica Marjana Kozine	799280	483	V	
18.	299201	G2 105	Gotna vas	799200	425	V	
19.	299211	G2 105	Ulica Ivana Roba	299211	614	V	
20.	299241	299100	Ulica Danila Bučarja - Ulica stare pravde - Cesta brigad	299100	556	V	
21.	299291	295051	Gospodarska cona ob Straški cesti I	konec AB	218	V	
22.	299292	299291	Gospodarska cona ob Straški cesti II	konec AB	176	V	
23.	299293	299291	Gospodarska cona ob Straški cesti III	konec AB	106	V	
V...vsa vozila				SKUPAJ:	13.298 m		

ODLOK O KATEGORIZACIJI OBČINSKIH CEST IN KOLESARSKIH POTI V MESTNI OBČINI NOVO MESTO

- naselje Otočec

Zap. št.	Številka odseka	Začetek odseka	Potek odseka	Konec odseka	Dolžina odseka v občini [m]	Namen uporabe	Preostala dolžina odseka v sosednji občini [m]
1.	298041	298030	Dobrava	HŠ 49	544	V	
V...vsa vozila				SKUPAJ:	544 m		

8. člen

Javne poti (JP) so:

- mesto Novo mesto

Zap. št.	Številka odseka	Začetek odseka	Potek odseka	Konec odseka	Dolžina odseka v občini [m]	Namen uporabe	Preostala dolžina odseka v sosednji občini [m]
1.	791741	295052	Podbreznik 9	HŠ 9	199	V	
2.	791742	295052	Podbreznik 104	HŠ 104	278	V	
3.	795521	299021	Ob Težki vodi 82a	HŠ 82a	104	V	
4.	798592	799226	Podbevškova ulica 29	p. 2161/1	101	V	
5.	798593	799221	Savinškova ulica 2c	HŠ 2c	139	V	
6.	799001	299161	Adamičeva ulica 14	HŠ 14	58	V	
7.	799002	299161	Adamičeva ulica 20	HŠ 20	52	V	
8.	799003	299161	Adamičeva ulica - povezava mimo HŠ 28	299011	100	V	
9.	799004	299161	Adamičeva ulica 27	HŠ 27	61	V	
10.	799005	299161	Adamičeva ulica 39	HŠ 39	67	V	
11.	799006	299161	Adamičeva ulica 57	HŠ 57	118	V	
12.	799011	299051	Paderšičeva ulica 8	p. 1004	350	V	
13.	799012	799011	Paderšičeva ulica - povezava mimo HŠ 15	799011	238	V	
14.	799013	799011	Paderšičeva ulica - povezava mimo HŠ 2a	299051	90	V	
15.	799014	299011	Školova ulica 5	p. 1352	224	V	
16.	799015	299051	Trdinova ulica 12b	HŠ 12b	103	V	
17.	799016	799011	Paderšičeva ulica - pešpot	299051	48	B	
18.	799021	299051	Valantičevo 1	HŠ 1	99	V	
19.	799022	799021	Valantičevo 17	HŠ 17	207	V	
20.	799023	299051	Valantičevo 20	razcep	56	V	

ODLOK O KATEGORIZACIJI OBČINSKIH CEST IN KOLESARSKIH POTI V MESTNI OBČINI NOVO MESTO

Zap. št.	Številka odseka	Začetek odseka	Potek odseka	Konec odseka	Dolžina odseka v občini [m]	Namen uporabe	Preostala dolžina odseka v sosednji občini [m]
21.	799024	299051	Valantičevo - povezava mimo HŠ 15a	799022	61	V	
22.	799026	299052	Gubčeva ulica 32	razcep	91	V	
23.	799027	799026	Gubčeva ulica 39	HŠ 39	118	V	
24.	799028	299052	Gubčeva ulica 18	HŠ 18	97	V	
25.	799031	299011	Smrečnikova ulica - Resslerova ulica	R2 419	302	V	
26.	799032	299151	Nad mlini 96	HŠ 96	190	V	
27.	799033	299151	Nad mlini 7	HŠ 7	107	V	
28.	799034	299151	Nad mlini 14	HŠ 14	151	V	
29.	799036	299151	Nad mlini - povezava mimo HŠ 35	299011	85	V	
30.	799037	299151	Nad mlini 70	most	141	V	
31.	799041	299281	Ulica Mirana Jarca - Kandijška cesta	R2 419	676	V	
32.	799042	799041	Ulica Mirana Jarca - povezava mimo HŠ 10	799043	150	V	
33.	799043	R3 664	Ulica Mirana Jarca - povezava mimo HŠ 19	799041	239	V	
34.	799044	799045	stadion - parkirišče	parkirišče	82	V	
35.	799045	R2 419	stadion	799045	472	V	
36.	799046	299281	Šmihelska cesta 7	HŠ 7	81	V	
37.	799051	299141	Lebanova ulica 58	most	59	V	
38.	799052	299141	Lebanova ulica 26	HŠ 26	56	V	
39.	799053	299141	Lebanova ulica - povezava mimo HŠ 23	799041	79	V	
40.	799054	299141	Lebanova ulica 29	HŠ 29	55	V	
41.	799061	299132	Drska 57	žel. proga	313	V	
42.	799062	799061	Drska 49	HŠ 49	79	V	
43.	799063	799061	Drska - vrtec	HŠ 5	60	V	
44.	799064	799067	Drska 60	HŠ 60	184	V	
45.	799065	799064	Drska 27a	HŠ 27a	60	V	
46.	799066	799067	Drska 61	HŠ 61	247	V	
47.	799067	299132	Drska 24	HŠ 24	266	V	
48.	799068	R3 664	ZD Novo mesto	ZD	117	V	
49.	799069	799064	Drska 65b	HŠ 65b	34	V	
50.	799071	799067	Drska - povezava mimo HŠ 15	299041	229	V	

ODLOK O KATEGORIZACIJI OBČINSKIH CEST IN KOLESARSKIH POTI V MESTNI OBČINI NOVO MESTO

Zap. št.	Številka odseka	Začetek odseka	Potek odseka	Konec odseka	Dolžina odseka v občini [m]	Namen uporabe	Preostala dolžina odseka v sosednji občini [m]
51.	799072	799071	Drska 1	HŠ 1	136	V	
52.	799073	799072	Drska 9	razcep	48	V	
53.	799081	299132	Šegova ulica - vrtec	HŠ 22	122	V	
54.	799082	299132	Šegova ulica 28	HŠ 28	63	V	
55.	799083	299132	Šegova ulica 23	p. 1415/3	118	V	
56.	799084	799083	Šegova ulica 13	HŠ 13	43	V	
57.	799085	299132	Šegova ulica - povezava mimo HŠ 30	799096	43	V	
58.	799086	299132	Šegova ulica - povezava mimo HŠ 34	799096	44	V	
59.	799087	299132	Šegova ulica - povezava mimo HŠ 42	799096	43	V	
60.	799091	799061	Volčičeva ulica - povezava mimo HŠ 10	799095	282	V	
61.	799092	799095	Volčičeva ulica - povezava mimo HŠ 34	799094	216	V	
62.	799093	799095	Westrova ulica 3	HŠ 3	60	V	
63.	799094	299130	Volčičeva ulica 45	HŠ 45	135	V	
64.	799095	299132	Westrova ulica - povezava mimo HŠ 10	R3 664	193	V	
65.	799096	799095	Westrova ulica 33	HŠ 33	176	V	
66.	799097	R3 664	Bajčeva ulica - povezava mimo HŠ 8	299133	211	V	
67.	799098	299133	Bajčeva ulica - povezava mimo HŠ 15	R3 664	66	V	
68.	799101	299021	Vidmarjeva ulica 29	HŠ 29	397	V	
69.	799103	299021	Finžgarjeva ulica - Vidmarjeva ulica	799101	407	V	
70.	799104	299031	K Roku - Finžgarjeva ulica	799103	154	V	
71.	799105	799103	Finžgarjeva ulica - povezava mimo HŠ 15	799101	109	V	
72.	799106	299021	Ob Težki vodi 58a	p. 910/5	54	V	
73.	799108	799101	Vidmarjeva ulica 54	HŠ 54	98	V	
74.	799109	299021	Ob Težki vodi 59	HŠ 59	40	V	
75.	799111	299131	Brod 12b	HŠ 12b	156	V	
76.	799113	299131	Brod 30	HŠ 30	235	V	
77.	799114	299131	Brod 49	HŠ 49	90	V	
78.	799115	299131	Brod 25	HŠ 25	97	V	
79.	799116	299131	Šalijeva ulica 15	HŠ 15	191	V	
80.	799121	299031	Nahtigalova ulica 11	HŠ 11	132	V	

ODLOK O KATEGORIZACIJI OBČINSKIH CEST IN KOLESARSKIH POTI V MESTNI OBČINI NOVO MESTO

Zap. št.	Številka odseka	Začetek odseka	Potek odseka	Konec odseka	Dolžina odseka v občini [m]	Namen uporabe	Preostala dolžina odseka v sosednji občini [m]
81.	799122	299031	Aškerčeva ulica 17	HŠ 17	225	V	
82.	799123	299031	Košence - povezava mimo HŠ 19	299031	527	V	
83.	799124	299031	Košence 81	HŠ 81	182	V	
84.	799125	299031	Vorančeva ulica - podvoz	p. 1233/8	398	V	
85.	799126	799125	Vorančeva ulica 11	HŠ 11	72	V	
86.	799127	799191	K Roku 128	p. 845/56	143	V	
87.	799131	R2 419	Žabja vas 2	HŠ 2	221	V	
88.	799132	299081	Lobetova ulica 3	HŠ 3	40	V	
89.	799133	299081	Lobetova ulica - povezava mimo HŠ 7	299081	248	V	
90.	799134	799133	Lobetova ulica 20	HŠ 20	73	V	
91.	799135	299081	Na Tratah 24	razcep	265	V	
92.	799136	799135	Na Tratah 11	HŠ 11	73	V	
93.	799137	799211	Na Lazu 21	razcep	39	V	
94.	799138	799211	Avšičeva ulica 4	HŠ 4	41	V	
95.	799139	799211	Avšičeva ulica 5	p. 349	30	V	
96.	799141	299211	Ulica Ivana Roba 47	HŠ 47	219	V	
97.	799142	299211	Ulica Ivana Roba 19	razcep	31	V	
98.	799143	299211	Ulica Ivana Roba 33	HŠ 33	26	V	
99.	799144	299211	Ulica Ivana Roba - povezava mimo HŠ 54	G2 105	168	V	
100.	799145	799144	Ulica Ivana Roba 67	HŠ 67	79	V	
101.	799146	799144	Ulica Ivana Roba 61	razcep	78	V	
102.	799147	799213	Ravnikarjeva ulica 1	razcep	74	V	
103.	799151	299042	Ulica Slavka Gruma 21	HŠ 21	76	V	
104.	799152	299042	Ulica Slavka Gruma 35	HŠ 35	53	V	
105.	799153	299042	Ulica Slavka Gruma - OŠ	razcep	211	V	
106.	799154	299042	Cesarjeva ulica - povezava mimo HŠ 28	299042	213	V	
107.	799155	299042	Cesarjeva ulica - povezava mimo HŠ 56	799154	103	V	
108.	799156	799154	Cesarjeva ulica - povezava mimo HŠ 38	299042	80	V	
109.	799157	799154	Cesarjeva ulica 18a	HŠ 18a	32	V	
110.	799158	799154	Cesarjeva ulica 22a	HŠ 22a	27	V	

ODLOK O KATEGORIZACIJI OBČINSKIH CEST IN KOLESARSKIH POTI V MESTNI OBČINI NOVO MESTO

Zap. št.	Številka odseka	Začetek odseka	Potek odseka	Konec odseka	Dolžina odseka v občini [m]	Namen uporabe	Preostala dolžina odseka v sosednji občini [m]
111.	799159	299042	Ulica Slavka Gruma - povezava mimo HŠ 92	799153	417	V	
112.	799161	299191	Šukljetova ulica - povezava mimo HŠ 16	299021	152	V	
113.	799162	299191	Šukljetova ulica - povezava mimo HŠ 3	299021	164	V	
114.	799163	799162	Šukljetova ulica - povezava mimo HŠ 22	799161	79	V	
115.	799164	799162	Šukljetova ulica - povezava mimo HŠ 10	799161	78	V	
116.	799165	R3 664	Šmihel 53	HŠ 53	179	V	
117.	799166	R3 664	Šmihel 63	HŠ 63	95	V	
118.	799167	R3 664	Šmihel 65	HŠ 65	60	V	
119.	799168	R3 664	Pot v gaj 22	razcep	162	V	
120.	799171	299191	Krallova ulica 24	HŠ 24	103	V	
121.	799172	299191	Krajčeva ulica 44	razcep	162	V	
122.	799173	799174	Krallova ulica 37	razcep	97	V	
123.	799174	299191	Krallova ulica - K Roku	799182	131	V	
124.	799181	299191	Krajčeva ulica - povezava mimo HŠ 15	799174	327	V	
125.	799182	299031	K Roku 40	HŠ 40	335	V	
126.	799183	299031	K Roku - povezava mimo HŠ 21	799104	48	V	
127.	799185	799181	Krajčeva ulica 21	HŠ 21	44	V	
128.	799191	299021	Regrča vas - K Roku	299031	1.493	V	
129.	799192	799191	Regrča vas 50a	razcep	73	V	
130.	799193	799191	Knezova ulica 42	HŠ 42	313	V	
131.	799194	299021	Jedinščica 59	HŠ 59	252	V	
132.	799195	299021	Knezova ulica - Jedinščica	799194	578	V	
133.	799196	G2 105	Belokranjska cesta 40	p. 456/3	149	V	
134.	799197	G2 105	Belokranjska cesta 28a	HŠ 28a	108	V	
135.	799198	G2 105	Belokranjska cesta 26	p. 1325/6	206	V	
136.	799199	799191	Regrča vas 54d	HŠ 54d	79	V	
137.	799201	G2 105	Ob potoku 9b	p. 417/7	275	V	
138.	799202	799201	Ob potoku 42	razcep	1.089	V	
139.	799203	799202	Ob potoku 21	p. 421/1	58	V	
140.	799204	299201	Gotna vas 47	razcep	158	V	

ODLOK O KATEGORIZACIJI OBČINSKIH CEST IN KOLESARSKIH POTI V MESTNI OBČINI NOVO MESTO

Zap. št.	Številka odseka	Začetek odseka	Potek odseka	Konec odseka	Dolžina odseka v občini [m]	Namen uporabe	Preostala dolžina odseka v sosednji občini [m]
141.	799205	299201	Gotna vas 55	HŠ 55	186	V	
142.	799206	299201	Gotna vas - povezava mimo HŠ 32	799201	175	V	
143.	799207	799205	Gotna vas 46	HŠ 46	90	V	
144.	799208	799193	Knezova ulica - povezava mimo HŠ 66	799195	326	V	
145.	799209	799193	Knezova ulica 58	HŠ 58	78	V	
146.	799211	299071	Avšičeva ulica 18	HŠ 18	288	V	
147.	799212	799211	Avšičeva ulica - povezava mimo HŠ 8a	799211	142	V	
148.	799213	299071	Drejčeto pot 23	p. 290/24	447	V	
149.	799214	299071	Na Lazu 27	HŠ 27	113	V	
150.	799215	299071	Na Lazu - povezava mimo HŠ 7	299071	176	V	
151.	799216	299071	Pot na Gorjance 27	HŠ 27	137	V	
152.	799217	299071	Knafelčeva ulica 38	HŠ 38	121	V	
153.	799218	G2 105	Belokranjska cesta - Knafelčeva ulica I	299071	60	V	
154.	799219	G2 105	Belokranjska cesta - Knafelčeva ulica II	299071	62	V	
155.	799221	299221	Podbevškova ulica - Savinškova ulica 4	p. 2061/2	263	V	
156.	799222	299221	Gosjakova ulica 1	p. 2022/3	136	V	
157.	799223	R2 419	Velika Cikava 21	razcep	202	V	
158.	799224	R2 419	Velika Cikava 11a	p. 1976/13	85	V	
159.	799225	R2 419	Šentjernejska cesta 43	HŠ 43	64	V	
160.	799226	299221	Podbevškova ulica 31	p. 2183/19	448	V	
161.	799227	799226	Podbevškova ulica 22	p. 2165/47	184	V	
162.	799228	799226	Podbevškova ulica - povezava okoli HŠ 38	799228	205	V	
163.	799229	799226	Podbevškova ulica 44	HŠ 44	146	V	
164.	799231	299273	Mačkovec 7	p. 2351/22	273	V	
165.	799232	299273	Šmarješka cesta 68	p. 2464/22	373	V	
166.	799233	299273	Mlinarska pot 17	razcep	133	V	
167.	799234	299273	Gregorčičeva ulica 11	HŠ 11	194	V	
168.	799235	799232	Mlinarska pot 15	p. 2187/2	90	V	
169.	799236	295261	Stražna 16	razcep	624	V	
170.	799241	299122	Pod Trško goro - povezava mimo HŠ 30	299121	226	V	

ODLOK O KATEGORIZACIJI OBČINSKIH CEST IN KOLESARSKIH POTI V MESTNI OBČINI NOVO MESTO

Zap. št.	Številka odseka	Začetek odseka	Potek odseka	Konec odseka	Dolžina odseka v občini [m]	Namen uporabe	Preostala dolžina odseka v sosednji občini [m]
171.	799242	299121	Pod Trško goro 102	HŠ 102	134	V	
172.	799243	299121	Pod Trško goro 99a	razcep	170	V	
173.	799245	299121	Pod Trško goro - povezava mimo HŠ 73	299121	208	V	
174.	799251	299273	Ločna - povezava mimo HŠ 25	G2 105	854	V	
175.	799252	799251	Ločna - povezava mimo HŠ 10	299121	419	V	
176.	799253	299273	Ločna 9	HŠ 9	138	V	
177.	799254	799251	Ločna 31	razcep	185	V	
178.	799255	G2 105	Ločna 22c	p. 889/2	202	V	
179.	799257	799251	Ločna - povezava na JP 799252	799252	240	V	
180.	799258	299273	ČN Novo mesto	ČN	50	V	
181.	799259	799258	Šmarješka cesta 12	p. 999/16	53	V	
182.	799261	799262	Seidlova cesta 33 - vrtec	p. 755	157	V	
183.	799262	299272	Seidlova cesta 35	parkirišče	308	V	
184.	799263	799262	Seidlova cesta 41	HŠ 41	50	V	
185.	799264	299062	Ragovo 12a	HŠ 12a	357	V	
186.	799265	799264	Ragovo - povezava mimo HŠ 21	799267	120	V	
187.	799267	299062	Ragovo 10	HŠ 10	285	V	
188.	799271	299181	Ulica Marjana Kozine 61	HŠ 61	148	V	
189.	799272	299181	Ulica Marjana Kozine 31a	HŠ 31a	147	V	
190.	799273	299181	Ulica Marjana Kozine 9	razcep	35	V	
191.	799274	299181	Ulica Marjana Kozine 17	razcep	29	V	
192.	799275	299181	Ulica Marjana Kozine 68	HŠ 68	149	V	
193.	799281	299181	Levstikova ulica - Stritarjeva ulica - Tavčarjeva ulica 3	HŠ 3	256	V	
194.	799282	299181	Jurčičeva ulica 15	HŠ 15	179	V	
195.	799283	799281	Levstikova ulica 7	HŠ 7	158	V	
196.	799284	799281	Stritarjeva ulica 5	HŠ 5	94	V	
197.	799291	299171	Ulica Ilke Vaštetove 24	HŠ 24	79	V	
198.	799292	299171	Ulica Ilke Vaštetove 27	HŠ 27	245	V	
199.	799293	299171	Ulica Milana Majcna 19	HŠ 19	211	V	

ODLOK O KATEGORIZACIJI OBČINSKIH CEST IN KOLESARSKIH POTI V MESTNI OBČINI NOVO MESTO

Zap. št.	Številka odseka	Začetek odseka	Potek odseka	Konec odseka	Dolžina odseka v občini [m]	Namen uporabe	Preostala dolžina odseka v sosednji občini [m]
200.	799294	R2 419	Kandijska cesta - povezava mimo HŠ 47	799293	117	V	
201.	799295	299171	Slančeva ulica 8	p. 410	128	V	
202.	799301	299171	Maistrova ulica 18	HŠ 18	118	V	
203.	799302	299171	Maistrova ulica 21	HŠ 21	232	V	
204.	799303	R2 419	Kandijska cesta 23a	HŠ 23a	113	V	
205.	799304	R2 419	Kandijska cesta 71	HŠ 71	99	V	
206.	799311	299061	Ragovska ulica - povezava mimo HŠ 32	299061	208	V	
207.	799312	299061	Ragovska ulica - vrtec	parkirišče	146	V	
208.	799313	299061	Ragovska ulica 39	HŠ 39	173	V	
209.	799314	299061	Ragovska ulica 1	HŠ 1	243	V	
210.	799315	799314	Ragovska ulica 1a	podvoz	61	V	
211.	799316	799314	V Ragov Log 3	p. 124/11	128	B	
212.	799317	799315	Ragovska ulica - podvoz	799318	23	B	
213.	799318	R2 419	Kandijska cesta 11	podvoz	68	V	
214.	799321	299004	Ulica talcev 12	p. 1165	422	V	
215.	799322	799321	Na žago 1	p. 1162	86	V	
216.	799323	799321	Jerebova ulica - povezava mimo HŠ 6	799330	344	V	
217.	799324	799323	Jerebova ulica - Ulica talcev	799321	26	V	
218.	799331	299002	Vrhovčeva ulica - povezava mimo HŠ 9	799341	232	V	
219.	799332	799331	Kratka ulica - K sodišču	799323	68	V	
220.	799333	799343	Jenkova ulica - Šolska ulica - K sodišču	799323	346	V	
221.	799334	799333	Strojarska pot 3	razcep	103	V	
222.	799335	799331	Streliška ulica - povezava mimo HŠ 1	799333	62	V	
223.	799336	799331	pešpot mimo Vrhovčeva ulica 10	799332	23	P	
224.	799341	299002	Germova ulica - povezava mimo HŠ 2	799333	105	V	
225.	799342	799333	Dilančeva ulica - povezava mimo HŠ 5	799341	119	V	
226.	799343	799351	Detelova ulica - povezava mimo HŠ 3	799342	61	V	
227.	799351	299002	Jenkova ulica - povezava mimo HŠ 1	799343	66	V	
228.	799352	799351	Frančiškanski trg 1	p. 1621	52	V	
229.	799361	299272	Koštalova ulica - povezava mimo HŠ 18	299111	525	V	

ODLOK O KATEGORIZACIJI OBČINSKIH CEST IN KOLESARSKIH POTI V MESTNI OBČINI NOVO MESTO

Zap. št.	Številka odseka	Začetek odseka	Potek odseka	Konec odseka	Dolžina odseka v občini [m]	Namen uporabe	Preostala dolžina odseka v sosednji občini [m]
230.	799362	799361	Koščialova ulica 26	razcep	59	V	
231.	799363	799361	Koščialova ulica 43	p. 790	129	V	
232.	799371	299111	Mestne njive - Lamutova ulica 34	HŠ 34	456	V	
233.	799372	799375	Mestne njive 23	HŠ 23	73	V	
234.	799373	799371	Lamutova ulica - Situlska pot 20	HŠ 20	793	V	
235.	799374	299111	Mestne njive 1d	HŠ 1d	77	V	
236.	799375	799371	Mestne njive 22	HŠ 22	188	V	
237.	799376	799371	Lamutova ulica 9	HŠ 9	91	V	
238.	799377	799371	Lamutova ulica 17	razcep	76	V	
239.	799378	799373	Lamutova ulica 15a	HŠ 15a	35	V	
240.	799381	299111	Cankarjeva ulica - povezava mimo HŠ 35	299111	240	V	
241.	799382	299111	Cankarjeva ulica 3a	p. 1131/1	50	V	
242.	799383	799381	Prisojna pot 4b	razcep	181	V	
243.	799391	295211	Krka 21	p. 735/1	144	V	
244.	799392	295211	Krka 29	HŠ 29	110	V	
245.	799393	799392	Krka 45	HŠ 45	124	V	
246.	799394	295211	Krka 56d	HŠ 56d	186	V	
247.	799401	799402	Kettejev drevored 5	razcep	78	V	
248.	799402	299272	Kettejev drevored 14	HŠ 14	840	V	
249.	799403	799402	Kettejev drevored - pešpot	799406	318	B	
250.	799404	299261	Zwitrova ulica 22	razcep	344	V	
251.	799405	299261	Kolodrska ulica 2	razcep	205	V	
252.	799406	299261	Kettejev drevored 19	HŠ 19	319	V	
253.	799411	799412	Trubarjeva ulica - povezava mimo HŠ 3	799415	75	V	
254.	799412	299004	Novi trg - povezava mimo HŠ 11	799415	115	V	
255.	799413	799415	Na loko - Župančičevo sprehajališče 2	p. 1311/3	327	V	
256.	799415	799410	Dalmatinova ulica - Kapiteljska ulica	799422	182	V	
257.	799421	799422	Kapiteljska ulica - povezava mimo HŠ 5	799423	224	V	
258.	799422	799415	Strma pot - povezava mimo HŠ 2	299003	103	B	
259.	799423	299003	Prešernov trg	299003	79	V	

ODLOK O KATEGORIZACIJI OBČINSKIH CEST IN KOLESARSKIH POTI V MESTNI OBČINI NOVO MESTO

Zap. št.	Številka odseka	Začetek odseka	Potek odseka	Konec odseka	Dolžina odseka v občini [m]	Namen uporabe	Preostala dolžina odseka v sosednji občini [m]
260.	799424	799421	Muzejska ulica - povezava mimo HŠ 7	299003	161	V	
261.	799425	799424	Mej vrta - povezava mimo HŠ 3	799426	160	V	
262.	799426	799424	Kosova ulica - povezava mimo HŠ 1	799430	83	V	
263.	799427	299002	Kastelčeva ulica - povezava mimo HŠ 7	299003	91	V	
264.	799428	299003	Florjanov trg - Glavni trg	299002	103	V	
265.	799429	299002	pešpot Linhartova ulica	799428	64	B	
266.	799431	799425	Breg 25	HŠ 25	177	V	
267.	799432	799431	Cvelbarjeva ulica - povezava mimo HŠ 10	799426	52	B	
268.	799433	299000	Pugljeva ulica 5	HŠ 5	131	V	
269.	799434	799426	Cvelbarjeva ulica - povezava mimo HŠ 2	299003	60	V	
270.	799441	R2 419	Irča vas 38	HŠ 38	394	V	
271.	799442	799441	Irča vas 8	p. 1090/3	174	V	
272.	799443	799442	Irča vas 16a	HŠ 16a	111	V	
273.	799444	799442	Irča vas 1	HŠ 1	118	V	
274.	799445	799441	Irča vas 36	HŠ 36	88	V	
275.	799446	799443	Irča vas 22	HŠ 22	40	V	
276.	799451	299261	Klemenčičeva ulica - Ljubljanska cesta	799455	280	V	
277.	799452	299261	Kočevarjeva ulica - povezava mimo HŠ 3	299101	486	V	
278.	799453	799452	Kočevarjeva ulica - povezava mimo HŠ 30	799457	174	V	
279.	799454	799452	Žlebej 15	HŠ 15	238	V	
280.	799455	299261	Ljubljanska cesta - povezava mimo HŠ 26	799452	189	V	
281.	799456	799454	Žlebej 6	HŠ 6	69	V	
282.	799457	299101	Kočevarjeva ulica - OŠ	799457	112	V	
283.	799458	299101	Kočevarjeva ulica 25	HŠ 25	119	V	
284.	799461	299241	Ulica Danila Bučarja 11	HŠ 11	95	V	
285.	799462	299241	Ulica stare pravde - Velika Bučna vas 8	HŠ 8	436	V	
286.	799463	799462	Ulica stare pravde 35	HŠ 35	109	V	
287.	799464	799462	Ulica stare pravde 47	HŠ 47	80	V	
288.	799465	299241	Vandotova ulica - povezava mimo HŠ 8	299241	190	V	
289.	799471	299100	Cesta brigad - povezava mimo HŠ 31	R3 651	299	V	

ODLOK O KATEGORIZACIJI OBČINSKIH CEST IN KOLESARSKIH POTI V MESTNI OBČINI NOVO MESTO

Zap. št.	Številka odseka	Začetek odseka	Potek odseka	Konec odseka	Dolžina odseka v občini [m]	Namen uporabe	Preostala dolžina odseka v sosednji občini [m]
290.	799472	799471	Cesta brigad 22	HŠ 22	85	V	
291.	799473	799471	Cesta brigad - povezava mimo HŠ 40	799471	246	V	
292.	799474	799471	Cesta brigad 48	HŠ 48	50	V	
293.	799475	799471	Cesta brigad 32	HŠ 32	27	V	
294.	799476	R3 651	Velika Bučna vas 3c	HŠ 3c	175	V	
295.	799477	799540	Tržiška ulica 1	HŠ 1	188	V	
296.	799478	799476	Velika Bučna vas 1	HŠ 1	39	V	
297.	799479	R3 651	Velika Bučna vas 14	razcep	131	V	
298.	799481	299103	V Brezov log - povezava mimo HŠ 28	299103	365	V	
299.	799482	299103	V Brezov log 56	HŠ 56	128	V	
300.	799483	299103	V Brezov log 17	HŠ 17	141	V	
301.	799484	299103	V Brezov log 33a	HŠ 33a	142	V	
302.	799485	299103	V Brezov log 45	HŠ 45	115	V	
303.	799486	299103	V Brezov log 45a	HŠ 45a	115	V	
304.	799491	299091	Lastovče 45	HŠ 45	555	V	
305.	799492	299091	Lastovče 47	HŠ 47	138	V	
306.	799493	299092	Cegelnica 45	p. 322/2	320	V	
307.	799494	299091	Lastovče 56	HŠ 56	92	V	
308.	799495	799491	Cegelnica 29	p. 308/7	305	V	
309.	799501	295041	Foersterjeva ulica 15	p. 358/5	164	V	
310.	799502	799501	Foersterjeva ulica 5	p. 380	319	V	
311.	799503	295041	Medičeva ulica 10	razcep	357	V	
312.	799504	295041	Vavpotičeva ulica 16	HŠ 16	381	V	
313.	799505	299251	Livada 2a	razcep	130	V	
314.	799511	295021	Muhaber 79	HŠ 79	587	V	
315.	799512	295021	Muhaber 8	HŠ 8	202	V	
316.	799513	799511	Muhaber 71	p. 933	233	V	
317.	799514	295021	Zobčeva ulica 11	HŠ 11	328	V	
318.	799515	295021	Muhaber 5	p. 1068/1	39	V	
319.	799521	295021	Potočna vas - povezava mimo HŠ 16	799523	584	V	

ODLOK O KATEGORIZACIJI OBČINSKIH CEST IN KOLESARSKIH POTI V MESTNI OBČINI NOVO MESTO

Zap. št.	Številka odseka	Začetek odseka	Potek odseka	Konec odseka	Dolžina odseka v občini [m]	Namen uporabe	Preostala dolžina odseka v sosednji občini [m]
320.	799522	799521	Potočna vas - povezava mimo HŠ 10	295021	171	V	
321.	799523	799522	Potočna vas 26	HŠ 26	127	V	
322.	799524	799521	Vodnikova ulica 9	HŠ 9	185	V	
323.	799525	R3 651	Mirnopeška cesta 24	razcep	198	V	
324.	799526	R3 651	Brezje 16	razcep	258	V	
325.	799527	799526	Brezje 35	razcep	443	V	
326.	799531	799537	Markljeva ulica 34	HŠ 34	154	V	
327.	799532	799537	Markljeva ulica 23	razcep	97	V	
328.	799533	799535	Markljeva ulica 17	razcep	152	V	
329.	799534	R3 651	Ljubljanska cesta 84	HŠ 84	109	V	
330.	799535	R3 651	Markljeva ulica - Dolenje Kamence 1	HŠ 1	127	V	
331.	799536	R3 651	R3 651 - povezava na Ljubljansko cesto	799530	116	V	
332.	799537	799536	Ljubljanska cesta 77	HŠ 77	286	V	
333.	799538	799536	Ljubljanska cesta 49	HŠ 49	232	V	
334.	799539	799538	Ljubljanska cesta - Muhaber 80	razcep	293	V	
335.	799541	799542	Turkova ulica 28	razcep	167	V	
336.	799542	R3 651	Turkova ulica 14	HŠ 14	170	V	
337.	799543	799542	Turkova ulica 6	HŠ 6	92	V	
338.	799544	799542	Turkova ulica 11	razcep	56	V	
339.	799545	R3 651	R3 651 - povezava na Tržiško ulico	799477	110	V	
340.	799546	799477	Tržiška ulica 24	p. 734	153	V	
341.	799551	295011	Dolenje Kamence 78	HŠ 78	291	V	
342.	799552	799538	Dolenje Kamence - povezava mimo HŠ 57	295021	635	V	
343.	799553	R3 651	Župnca - povezava mimo HŠ 5	295251	252	V	
344.	799554	796511	Brinje 13	p. 15	588	V	
345.	799555	G2 105	Belokranjska cesta 87	p. 1925/73	652	V	
346.	799556	799553	Župnca 4h	p. 523/12	89	V	
347.	799557	G2 105	Pod Barončevim hribom - Poganška ulica 11	razcep	426	V	
348.	799558	295011	Dolenje Kamence - Y razcep	799551	17	V	
349.	799559	G2 105	Belokranjska cesta 62	HŠ 62	34	V	

ODLOK O KATEGORIZACIJI OBČINSKIH CEST IN KOLESARSKIH POTI V MESTNI OBČINI NOVO MESTO

Zap. št.	Številka odseka	Začetek odseka	Potek odseka	Konec odseka	Dolžina odseka v občini [m]	Namen uporabe	Preostala dolžina odseka v sosednji občini [m]
350.	799561	299021	Ulica Pie in Pina Mlakarja 53	HŠ 53	266	V	
351.	799571	799561	Ulica Pie in Pina Mlakarja 4	HŠ 4	27	V	
352.	799573	799561	Ulica Pie in Pina Mlakarja 12	HŠ 12	58	V	
353.	799574	799561	Ulica Pie in Pina Mlakarja 21	razcep	131	V	
354.	799575	799561	Ulica Pie in Pina Mlakarja - povezava mimo HŠ 35	799574	42	V	
355.	799576	799561	Ulica Pie in Pina Mlakarja 26	HŠ 26	59	V	
356.	799577	799561	Ulica Pie in Pina Mlakarja 38	HŠ 38	36	V	
357.	799578	799561	Ulica Pie in Pina Mlakarja 43	p. 449/126	68	V	
358.	799579	799561	Ulica Pie in Pina Mlakarja 1	p. 449/187	23	V	
V...vsa vozila, B...pešci in kolesarji, P...pešci				SKUPAJ: 64.622 m			

- naselje Otočec

Zap. št.	Številka odseka	Začetek odseka	Potek odseka	Konec odseka	Dolžina odseka v občini [m]	Namen uporabe	Preostala dolžina odseka v sosednji občini [m]
1.	793711	295311	Nad Krko - povezava mimo HŠ 21	295311	244	V	
2.	793712	295253	Otočec - Y razcep	295271	25	V	
3.	796151	793711	Nad Krko 1	HŠ 1	166	V	
4.	796161	796171	Šentpeter - povezava mimo HŠ 51	796173	74	V	
5.	796171	295311	Šentpeter 27	HŠ 27	230	V	
6.	796172	295311	Šentpeter 10	p. 1094/2	68	V	
7.	796173	295311	Šentpeter - mimo pokopališča	p. 334/1	274	V	
8.	796174	295311	Šentpeter - povezava mimo HŠ 5	295281	90	V	
9.	797291	797301	Starine - povezava mimo HŠ 3	298031	175	V	
10.	797301	295281	Krožna pot - Starine 14	HŠ 14	170	V	
11.	797311	797301	Krožna pot - povezava mimo HŠ 12	295281	264	V	
12.	797321	797341	Skalna ulica 14	HŠ 14	87	V	
13.	797322	298041	Skalna ulica 38	HŠ 38	163	V	
14.	797331	298041	Dobrava 28	HŠ 28	94	V	
15.	797341	298041	Skalna ulica 29	HŠ 29	286	V	
16.	797342	797341	Skalna ulica 7b	p. 160/242	175	V	

ODLOK O KATEGORIZACIJI OBČINSKIH CEST IN KOLESARSKIH POTI V MESTNI OBČINI NOVO MESTO

Zap. št.	Številka odseka	Začetek odseka	Potek odseka	Konec odseka	Dolžina odseka v občini [m]	Namen uporabe	Preostala dolžina odseka v sosednji občini [m]
17.	797343	797341	Skalna ulica 11	HŠ 11	101	V	
18.	797351	298041	Dobrava 44	HŠ 44	100	V	
19.	797471	295281	Otočec - Lutrško selo	797491	1.719	V	
20.	797472	295281	Otočec 81	razcep	111	V	
21.	797473	295310	Otočec - Grajska cesta	parkirišče	58	V	
22.	797481	797471	Prapreče 12	HŠ 12	516	V	
23.	797501	298031	Starine - povezava mimo HŠ 11	797291	132	V	
24.	797551	298041	Dobrava 60	HŠ 60	88	V	
25.	798441	298041	Dobrava 72	HŠ 72	48	V	
V...vsa vozila				SKUPAJ:	5.458 m		

- naselje Gabrje

Zap. št.	Številka odseka	Začetek odseka	Potek odseka	Konec odseka	Dolžina odseka v občini [m]	Namen uporabe	Preostala dolžina odseka v sosednji občini [m]
1.	793761	794801	K studencu - Ruparjev dol	794751	82	V	
2.	794601	295171	Gomile - povezava mimo HŠ 9	794801	185	V	
3.	794731	794801	Kandija 30	HŠ 30	578	V	
4.	794741	794751	Gabrška gora 43	p. 2536	1.493	V	
5.	794742	794771	Gabrška gora 35	p. 2500/4	105	V	
6.	794751	295164	Šumeči potok 31	HŠ 31	424	V	
7.	794752	295164	Gabrje - Y razcep	794751	22	V	
8.	794761	794801	Ruparjev dol 14	HŠ 14	89	V	
9.	794771	794741	Gabrška gora - Vedman 18	HŠ 18	501	V	
10.	794772	794771	Vedman 10	HŠ 10	81	V	
11.	794781	795081	Gabrška gora - povezava mimo HŠ 75	795081	209	V	
12.	794791	794751	Portoroška - povezava mimo HŠ 9	RT 920	297	V	
13.	794801	794751	K studencu 32	vodno zaj.	476	V	
14.	794831	295171	Gomile - Kulturni dom	HŠ 10	186	V	
15.	794841	295171	Gomile 78	razcep	542	V	
16.	794861	295164	Šmiškovci 10	HŠ 10	131	V	

ODLOK O KATEGORIZACIJI OBČINSKIH CEST IN KOLESARSKIH POTI V MESTNI OBČINI NOVO MESTO

Zap. št.	Številka odseka	Začetek odseka	Potek odseka	Konec odseka	Dolžina odseka v občini [m]	Namen uporabe	Preostala dolžina odseka v sosednji občini [m]
17.	794871	794861	Loka - povezava mimo HŠ 27	295164	331	V	
18.	794891	RT 920	Kavce 29	razcep	1.344	V	
19.	794921	RT 920	Kavce 20	razcep	412	V	
20.	794931	RT 920	Kavce 3	razcep	95	V	
21.	795081	794741	Gabrška gora 117	HŠ 117	309	V	
V...vsa vozila				SKUPAJ:	7.892 m		

- naselje Dolž

Zap. št.	Številka odseka	Začetek odseka	Potek odseka	Konec odseka	Dolžina odseka v občini [m]	Namen uporabe	Preostala dolžina odseka v sosednji občini [m]
1.	791011	794211	Dolž 28	HŠ 28	56	V	
2.	791791	794581	Bukovče 11	p. 2813	353	V	
3.	793211	794231	Mrzlavka 54	HŠ 54	597	V	
4.	794211	295134	Lipnica - povezava mimo HŠ 11	794451	304	V	
5.	794212	794211	Dolž - Y razcep	794451	45	V	
6.	794221	295134	Greben 18	HŠ 18	189	V	
7.	794222	295134	Greben - povezava mimo HŠ 22	794221	53	V	
8.	794231	295134	Šolska cesta - Mrzlavka	794581	394	V	
9.	794241	796591	Rebri	razcep	399	V	
10.	794251	295134	Šolska cesta - povezava mimo HŠ 39	294241	201	V	
11.	794252	794251	Dolž - Y razcep	294241	19	V	
12.	794261	295134	Šolska cesta 57	HŠ 57	99	V	
13.	794271	295134	Jesenovec 6	p. 4618/1	103	V	
14.	794291	295171	Kančen dol 48	p. 1827	522	V	
15.	794301	295171	Jesenovec 87	p. 154/15	322	V	
16.	794321	295133	Vinareber 12	p. 1248/2	224	V	
17.	794431	295133	Vinareber 60	HŠ N.H.	168	V	
18.	794441	295134	Lipnica - povezava mimo igrišča	794211	141	V	
19.	794451	295134	Ravnica 17	kozolec	444	V	
20.	794461	794211	Lipnica 6	p. 2003/35	64	V	

ODLOK O KATEGORIZACIJI OBČINSKIH CEST IN KOLESARSKIH POTI V MESTNI OBČINI NOVO MESTO

Zap. št.	Številka odseka	Začetek odseka	Potek odseka	Konec odseka	Dolžina odseka v občini [m]	Namen uporabe	Preostala dolžina odseka v sosednji občini [m]
21.	794471	295134	Šolska cesta - povezava mimo HŠ 80	295134	194	V	
22.	794581	793211	Mrzlavka - Bukovče	p. 3079	2.260	V	
23.	794611	295171	Pangrč Grm - Šmiklavž	p. 3356/2	1.287	V	
24.	794811	794611	Šmiklavž 55	HŠ 55	365	V	
25.	795041	794811	Šmiklavž 38b	HŠ 38b	201	V	
26.	796591	295134	Šolska cesta 15	razcep	66	V	
V...vsa vozila				SKUPAJ:	9.070 m		

- naselje Uršna sela

Zap. št.	Številka odseka	Začetek odseka	Potek odseka	Konec odseka	Dolžina odseka v občini [m]	Namen uporabe	Preostala dolžina odseka v sosednji občini [m]
1.	792981	793021	Uršna sela - Drganja sela	792970	532	V	2.478 Straža
2.	792991	792980	Drganja sela - Uršna sela	793021	591	V	1.887 Straža
3.	793001	792991	Novi Ljuben 28	razcep	165	V	
4.	793021	R3 664	Ljuben - Novi Ljuben 1	HŠ 1	1.213	V	
5.	793061	793021	Novi Ljuben 17	HŠ 17	624	V	
6.	793081	293040	Gorenje Sušice - Makute	R3 664	530	V	1.026 Dolenjske Toplice
7.	793091	793021	Makute - povezava mimo HŠ 45	793081	683	V	
8.	793101	793091	Makute - povezava mimo HŠ 34	793021	405	V	
9.	793121	R3 664	Stari Ljuben - Ljuben	R3 664	1.366	V	
10.	793122	793121	Stari Ljuben 89	p. 1691	117	V	
11.	793123	R3 664	Stari Ljuben - zidanice	p. 141	132	V	
12.	793231	793021	Ljuben - povezava mimo HŠ 61	793121	488	V	
13.	793241	793021	Makute 73	HŠ 73	723	V	
14.	793251	793021	Ljuben 152	p. 3573/2	450	V	
15.	793261	793021	Ljuben - Stari Ljuben	R3 664	2.053	V	
16.	793262	793261	Ljuben - Y razcep	793021	31	V	
17.	793271	R3 664	Ljuben 36	HŠ 36	178	V	
18.	793291	R3 664	Ljuben - povezava mimo HŠ 22	R3 664	337	V	
19.	793301	R3 664	Ljuben 44	HŠ 44	151	V	

ODLOK O KATEGORIZACIJI OBČINSKIH CEST IN KOLESARSKIH POTI V MESTNI OBČINI NOVO MESTO

Zap. št.	Številka odseka	Začetek odseka	Potek odseka	Konec odseka	Dolžina odseka v občini [m]	Namen uporabe	Preostala dolžina odseka v sosednji občini [m]
20.	793311	R3 664	Splavne - povezava mimo HŠ 1	R3 664	538	V	
21.	793341	R3 664	Vaška cesta - igrišče	igrišče	511	V	
22.	793351	R3 664	Gasilska pot 30	HŠ 30	445	V	
23.	793361	R3 664	Vaška cesta 105	HŠ 105	165	V	
24.	793371	R3 664	Vaška cesta - povezava mimo HŠ 49	798601	203	V	
25.	793381	793291	Ljuben 12	HŠ N.H.	243	V	
26.	795161	792970	Drganja sela - Uršna sela	793061	108	V	1.217 Straža
27.	796431	798601	Vaška cesta - povezava mimo HŠ 57	793371	66	V	
28.	798601	R3 664	Vaška cesta 67	HŠ 67	146	V	
V...vsa vozila				SKUPAJ:	13.194 m		

- ostala naselja

Zap. št.	Številka odseka	Začetek odseka	Potek odseka	Konec odseka	Dolžina odseka v občini [m]	Namen uporabe	Preostala dolžina odseka v sosednji občini [m]
1.	790991	295043	Prečna - Podgora	790950	300	V	715 Straža
2.	791411	795531	Smolenja vas - povezava mimo HŠ 32	795531	116	V	
3.	791631	R3 664	Škrjanče pri Novem mestu - Boričevo 11	razcep	1.484	V	
4.	791632	791631	Škrjanče pri Novem mestu 10	HŠ 10	197	V	
5.	791641	295011	Gorenje Kamence - Hudo	R3 651	1.304	V	
6.	791642	791641	Gorenje Kamence - Y razcep	295011	33	V	
7.	791661	295011	Gorenje Kamence 2	HŠ 2	197	V	
8.	791671	295011	Daljni Vrh - Gorenje Kamence 25	razcep	696	V	
9.	791681	295082	Petane 2	razcep	250	V	
10.	791691	295011	Daljni Vrh 11	razcep	121	V	
11.	791711	791721	Prečna - Suhor	295031	956	V	
12.	791721	295042	Prečna - Kuzarjev Kal	295031	1.012	V	
13.	791731	295031	Suhor - povezava mimo HŠ 4	791711	308	V	
14.	791761	295042	Prečna 21	HŠ 21	230	V	
15.	791771	797411	Zagrad pri Otočcu - Herinja vas	p. 982	117	V	
16.	791781	295031	Kuzarjev Kal 32	HŠ 32	75	V	

ODLOK O KATEGORIZACIJI OBČINSKIH CEST IN KOLESARSKIH POTI V MESTNI OBČINI NOVO MESTO

Zap. št.	Številka odseka	Začetek odseka	Potek odseka	Konec odseka	Dolžina odseka v občini [m]	Namen uporabe	Preostala dolžina odseka v sosednji občini [m]
17.	791851	295043	Prečna - letališče	HŠ 46	544	V	
18.	791852	289123	Prečna - Y razcep	295043	21	V	
19.	791861	295042	Prečna 83	791871	150	V	
20.	791871	791861	Prečna - povezava mimo HŠ 70	791881	448	V	
21.	791881	295042	Prečna - Češča vas	295052	1.245	V	
22.	791891	295042	Prečna - povezava mimo HŠ 96	791871	270	V	
23.	791901	295031	Kuzarjev Kal - povezava mimo HŠ 14	295031	258	V	
24.	791911	791901	Kuzarjev Kal - povezava mimo HŠ 46	295031	329	V	
25.	791921	R2 419	Srebrniče 20a	p. 1548/2	131	V	
26.	791931	R2 419	Srebrniče 21	HŠ 21	98	V	
27.	791951	295052	Češča vas - povezava mimo HŠ 15	295052	477	V	
28.	791952	791951	Češča vas - povezava mimo HŠ 8	791951	490	V	
29.	791961	295052	Češča vas 32	HŠ 32	154	V	
30.	792591	295272	Zagrad pri Otočcu 6	razcep	259	V	
31.	792821	791951	Češča vas 29	razcep	97	V	
32.	792911	R2 419	Srebrniče 11a	HŠ 11a	98	V	
33.	792951	295111	Rajnovšče 1	HŠ 1	91	V	
34.	793191	295071	Veliki Podljuben - Petane	295082	660	V	
35.	793201	295071	Veliki Podljuben 22	HŠ 22	637	V	
36.	793221	793201	Veliki Podljuben 27	HŠ 27	170	V	
37.	793391	798321	Gornje Laze - Travnj Dol - Pleš	HŠ 30	2.099	V	703 Dolenjske Toplice
38.	793401	295102	Gorenje Lakovnice - povezava mimo HŠ 2	295102	158	V	
39.	793411	295111	Dolenje Lakovnice - povezava mimo HŠ 8	295102	591	V	
40.	793412	793411	Gorenje Lakovnice - Y razcep	295102	25	V	
41.	793421	793401	Gorenje Lakovnice 15	p. 277	1.711	V	
42.	793431	793411	Dolenje Lakovnice - povezava mimo HŠ 15	295102	365	V	
43.	793441	295102	Jama 6	HŠ 6	792	V	
44.	793451	295101	Stranska vas - povezava mimo HŠ 22	295092	575	V	
45.	793461	793451	Stranska vas - povezava mimo HŠ 43	295090	550	V	
46.	793471	793451	Stranska vas 29	razcep	55	V	

ODLOK O KATEGORIZACIJI OBČINSKIH CEST IN KOLESARSKIH POTI V MESTNI OBČINI NOVO MESTO

Zap. št.	Številka odseka	Začetek odseka	Potek odseka	Konec odseka	Dolžina odseka v občini [m]	Namen uporabe	Preostala dolžina odseka v sosednji občini [m]
47.	793472	793451	Stranska vas 41	p. 324	265	V	
48.	793481	295311	Lešnica 4	HŠ 4	107	V	
49.	793491	295091	Ruperč vrh - povezava mimo HŠ 59	295091	245	V	
50.	793492	R3 664	Ruperč vrh 51a	HŠ 51a	274	V	
51.	793501	797431	Herinja vas - Zagrad pri Otočcu 45	HŠ 45	107	V	
52.	793511	295091	Stranska vas 136	HŠ 136	721	V	
53.	793521	793511	Stranska vas 109	HŠ 109	335	V	
54.	793531	793511	Stranska vas 135	HŠ 135	155	V	
55.	793541	793511	Stranska vas 154	HŠ 154	290	V	
56.	793551	295091	Stranska vas 5	HŠ 5	173	V	
57.	793561	295082	Birčna vas 5	razcep	166	V	
58.	793571	295082	Birčna vas - povezava mimo HŠ 54	R3 664	489	V	
59.	793581	793421	Gorenje Lakovnice 76	p. 248/3	338	V	
60.	793591	295101	Stranska vas - povezava mimo HŠ 47b	793611	432	V	
61.	793601	793591	Stranska vas 7	razcep	380	V	
62.	793602	793591	Stranska vas - povezava na LC 295101	295101	183	V	
63.	793603	295101	Stranska vas - povezava na JP 793451	793451	84	V	
64.	793611	793591	Stranska vas 8	razcep	375	V	
65.	793631	796191	Lešnica - povezava mimo HŠ 21	796191	178	V	
66.	793651	R3 664	Birčna vas 58b	HŠ 58b	203	V	
67.	793661	793651	Birčna vas 13b	HŠ 13b	96	V	
68.	793671	R3 664	Birčna vas 33a	HŠ 33a	219	V	
69.	793681	R3 664	Birčna vas 38a	HŠ 38a	113	V	
70.	793691	R3 664	Birčna vas 47	HŠ 47	165	V	
71.	793721	R3 664	Birčna vas - Padež	p. 352/99	1.547	V	
72.	793731	295092	Stranska vas - Rakovnik pri Birčni vasi 1	HŠ 1	507	V	
73.	793741	295111	Rakovnik pri Birčni vasi 11	razcep	118	V	
74.	793751	G2 105	Dolnja Težka voda 42	HŠ 42	236	V	
75.	793771	793751	Dolnja Težka voda 44	HŠ 44	251	V	
76.	793781	295133	Veliki Orehek 17	HŠ 17	225	V	

ODLOK O KATEGORIZACIJI OBČINSKIH CEST IN KOLESARSKIH POTI V MESTNI OBČINI NOVO MESTO

Zap. št.	Številka odseka	Začetek odseka	Potek odseka	Konec odseka	Dolžina odseka v občini [m]	Namen uporabe	Preostala dolžina odseka v sosednji občini [m]
77.	793791	G2 105	Črmošnjice pri Stopičah - povezava mimo HŠ 4	G2 105	371	V	
78.	793801	295131	Črmošnjice pri Stopičah - povezava mimo HŠ 27	793791	147	V	
79.	793811	295131	Črmošnjice pri Stopičah 20	HŠ 20	182	V	
80.	793821	295132	Črmošnjice pri Stopičah 91	p. 76/1	283	V	
81.	793831	295132	Črmošnjice pri Stopičah 48a	razcep	107	V	
82.	793841	295132	Črmošnjice pri Stopičah 52	HŠ 52	72	V	
83.	793851	295131	Črmošnjice pri Stopičah 64	p. 17/1	175	V	
84.	793861	295102	Koroška vas - povezava mimo HŠ 17	295102	361	V	
85.	793891	295102	Koroška vas - Pristava	295121	1.787	V	
86.	793901	295102	Jurna vas 14	HŠ 14	192	V	
87.	793911	295121	Podgrad - peskokop	p. 2229	508	V	
88.	793931	295102	Jurna vas 18a	HŠ 18a	392	V	
89.	793941	295102	Jurna vas 40	razcep	149	V	
90.	793951	295121	Mihovec 4	HŠ 4	122	V	
91.	793971	295121	Pristava 10c	HŠ 10c	132	V	
92.	793981	794021	Stopiče 88	HŠ 88	209	V	
93.	794001	295141	Dolnja Težka voda 31	HŠ 31	169	V	
94.	794011	295133	Veliki Orehek - povezava mimo HŠ 7	295133	211	V	
95.	794021	295132	Stopiče 61	HŠ 61	146	V	
96.	794031	295132	Stopiče 11	HŠ 11	112	V	
97.	794041	794051	Gornja Težka voda 17	HŠ 17	189	V	
98.	794051	295133	Stopiče - Plemberk - Gornja Težka voda	G2 105	2.106	V	
99.	794052	794051	Gornja Težka voda 23	HŠ 23	160	V	
100.	794061	794051	Plemberk	794061	820	V	
101.	794071	G2 105	Koroška vas - povezava mimo HŠ 6	G2 105	426	V	
102.	794091	G2 105	Vinja vas - Mali Cerovec	HŠ 2	1.432	V	
103.	794111	295121	Podgrad 27b	HŠ 27b	157	V	
104.	794121	295121	Konec 14a	razcep	651	V	
105.	794131	795711	Potov Vrh 77	HŠ 77	256	V	

ODLOK O KATEGORIZACIJI OBČINSKIH CEST IN KOLESARSKIH POTI V MESTNI OBČINI NOVO MESTO

Zap. št.	Številka odseka	Začetek odseka	Potek odseka	Konec odseka	Dolžina odseka v občini [m]	Namen uporabe	Preostala dolžina odseka v sosednji občini [m]
106.	794141	793891	Koroška vas - Podgrad	295121	1.340	V	
107.	794142	794141	Podgrad - Y razcep	295121	15	V	
108.	794151	795711	Potov Vrh 6a	obračal.	157	V	
109.	794161	295121	Vinja vas - Veliki Cerovec	G2 105	1.007	V	
110.	794171	794161	Vinja vas - povezava mimo HŠ 29	295121	194	V	
111.	794181	794171	Vinja vas - povezava mimo HŠ 31	794171	135	V	
112.	794201	295121	Podgrad - povezava mimo cerkve	295121	102	V	
113.	794311	295161	Črmošnjice pri Stopičah - povezava mimo HŠ 35	295161	230	V	
114.	794331	295133	Zajčji Vrh pri Stopičah - povezava mimo HŠ 13	295133	134	V	
115.	794341	794331	Zajčji Vrh pri Stopičah - Brezovica pri Stopičah	p. 867/6	331	V	
116.	794351	295133	Zajčji Vrh pri Stopičah 25b	HŠ 25b	178	V	
117.	794361	295133	Mali Orehek - Brezovica pri Stopičah 9	HŠ 9	958	V	
118.	794371	295133	Mali Orehek - Sela pri Zajčjem Vrh 12	HŠ 12	1.049	V	
119.	794381	794371	Sela pri Zajčjem Vrh - Zajčji Vrh pri Stopičah	794391	88	V	
120.	794391	794371	Zajčji Vrh pri Stopičah - povezava mimo HŠ 3	295133	443	V	
121.	794411	295133	Zajčji Vrh pri Stopičah - povezava mimo HŠ 11	295133	134	V	
122.	794421	794411	Zajčji Vrh pri Stopičah - povezava mimo HŠ 29	295133	138	V	
123.	794481	295134	Vrhe 6	HŠ 6	278	V	
124.	794501	295134	Vrhe - povezava mimo HŠ 14a	794481	93	V	
125.	794511	295163	Hrušica - Gabrje	R3 668	986	V	
126.	794521	G2 105	Veliki Cerovec - povezava mimo HŠ 16	295134	1.792	V	
127.	794531	794521	Veliki Cerovec 15	HŠ 15	87	V	
128.	794541	794521	Veliki Cerovec 35	HŠ 35	118	V	
129.	794551	794521	Veliki Cerovec - povezava mimo cerkve	794541	92	V	
130.	794561	795021	Bednje 212	HŠ N.H.	474	V	
131.	794562	794561	Bednje - povezava mimo HŠ 233	795021	131	V	
132.	794571	295134	Iglenik 8	HŠ 8	494	V	
133.	794591	295272	Dolenje Grčevje 7	HŠ 7	202	V	

ODLOK O KATEGORIZACIJI OBČINSKIH CEST IN KOLESARSKIH POTI V MESTNI OBČINI NOVO MESTO

Zap. št.	Številka odseka	Začetek odseka	Potek odseka	Konec odseka	Dolžina odseka v občini [m]	Namen uporabe	Preostala dolžina odseka v sosednji občini [m]
134.	794821	RT 920	Jugorje 17	p. 576/1	311	V	
135.	794951	RT 920	Jugorje 20	HŠ 20	367	V	
136.	794961	794971	Gorenji Suhadol 36	razcep	577	V	
137.	794971	295202	Gorenji Suhadol 26	HŠ 26	920	V	
138.	794991	795001	Veliki Slatnik 94	HŠ 94	807	V	
139.	795001	295182	Veliki Slatnik 85	HŠ N.H.	1.355	V	
140.	795011	795021	Potov Vrh - Veliki Slatnik	295182	711	V	
141.	795021	295191	Potov Vrh - Bednje - Velike Brusnice	795861	3.053	V	
142.	795031	795021	Potov Vrh 160	razcep	253	V	
143.	795051	795021	Potovska gora 179	HŠ 179	169	V	
144.	795091	295163	Hrušica 102	HŠ 102	662	V	
145.	795101	795091	Hrušica 45	HŠ 45	139	V	
146.	795111	295163	Hrušica 83	p. 522/21	466	V	
147.	795121	295163	Hrušica 91	HŠ 91	82	V	
148.	795131	798952	Mali Orehek - povezava mimo HŠ 17	295133	590	V	
149.	795141	295163	Hrušica - Pangrč Grm	295171	2.237	V	
150.	795151	795141	Hrušica 37	HŠ 37	104	V	
151.	795171	794371	Sela pri Zajčjem Vrhu - povezava mimo HŠ 1d	794391	352	V	
152.	795181	794371	Sela pri Zajčjem Vrhu 13	p. 1134	415	V	
153.	795191	295163	Hrušica - Veliki Orehek	795221	1.135	V	
154.	795221	794011	Veliki Orehek - Hrib pri Orehku	295162	1.384	V	
155.	795231	795221	Hrib pri Orehku 7a	HŠ 7a	442	V	
156.	795241	794011	Veliki Orehek - Verdun 24	razcep	468	V	
157.	795261	795241	Veliki Orehek - povezava mimo HŠ 44	795281	269	V	
158.	795271	795291	Verdun 37	HŠ 37	646	V	
159.	795281	795221	Veliki Orehek 37	razcep	252	V	
160.	795291	295133	Stopiče - Verdun 8	HŠ 8	790	V	
161.	795301	295162	Hrib pri Orehku 44	HŠ 44	491	V	
162.	795311	295162	Hrib pri Orehku - Veliki Slatnik 33	HŠ 33	429	V	

ODLOK O KATEGORIZACIJI OBČINSKIH CEST IN KOLESARSKIH POTI V MESTNI OBČINI NOVO MESTO

Zap. št.	Številka odseka	Začetek odseka	Potek odseka	Konec odseka	Dolžina odseka v občini [m]	Namen uporabe	Preostala dolžina odseka v sosednji občini [m]
163.	795321	295182	Hrušica - povezava mimo HŠ 40	295162	97	V	
164.	795351	295162	Šentjošt 9a	HŠ 9a	170	V	
165.	795361	295151	Burence 6	HŠ 6	224	V	
166.	795371	795391	Stopiče 73	HŠ 73	145	V	
167.	795381	295133	Stopiče 90	HŠ 90	178	V	
168.	795391	295151	Stopiče - povezava mimo HŠ 104	295133	668	V	
169.	795401	795391	Stopiče 93	HŠ 93	92	V	
170.	795431	295133	Verdun 15	HŠ 15	133	V	
171.	795441	295162	Šentjošt 16	razcep	97	V	
172.	795451	295151	Stopiče - Verdun	795291	398	V	
173.	795471	295191	Petelinjek 39	HŠ 39	134	V	
174.	795481	R2 419	Mali Slatnik 25	HŠ 25	357	V	
175.	795491	795481	Mali Slatnik 20c	razcep	85	V	
176.	795501	R2 419	Mala Cikava 10b	HŠ 10b	569	V	
177.	795511	795501	Smolenja vas 7c	HŠ 7c	89	V	
178.	795531	295211	Smolenja vas 101	HŠ 101	687	V	
179.	795541	295211	Smolenja vas - povezava mimo HŠ 19	295211	302	V	
180.	795551	795541	Smolenja vas 56	p. 1077/2	882	V	
181.	795561	795541	Smolenja vas 51b	razcep	50	V	
182.	795571	795531	Smolenja vas 22b	HŠ 22b	95	V	
183.	795581	295211	Smolenja vas - povezava mimo HŠ 115	295211	616	V	
184.	795591	R2 419	Smolenja vas 66a	HŠ 66a	125	V	
185.	795611	R2 419	Mali Slatnik 51	HŠ 51	162	V	
186.	795621	R2 419	Petelinjek - povezava mimo HŠ 15	R2 419	629	V	
187.	795631	795621	Petelinjek 14	HŠ N.H.	102	V	
188.	795641	295191	Potov Vrh 27	razcep	64	V	
189.	795651	R2 419	Ratež 121	HŠ 121	1.309	V	
190.	795671	795651	Ratež 85	HŠ 85	619	V	
191.	795691	795711	Potov Vrh - povezava mimo HŠ 15	295191	191	V	
192.	795701	795711	Potov Vrh 46	HŠ 46	161	V	

ODLOK O KATEGORIZACIJI OBČINSKIH CEST IN KOLESARSKIH POTI V MESTNI OBČINI NOVO MESTO

Zap. št.	Številka odseka	Začetek odseka	Potek odseka	Konec odseka	Dolžina odseka v občini [m]	Namen uporabe	Preostala dolžina odseka v sosednji občini [m]
193.	795711	295191	Potov Vrh 80	HŠ 80	609	V	
194.	795721	G2 105	Črmošnjice pri Stopičah 15	HŠ 15	208	V	
195.	795731	295191	Potov Vrh 38	razcep	113	V	
196.	795741	795651	Ratež 95	vinograd	309	V	
197.	795751	R2 419	Ratež 6	HŠ 5	133	V	
198.	795752	R2 419	Ratež 9b	HŠ 9b	186	V	
199.	795761	295221	Ratež 67	razcep	119	V	
200.	795771	R2 419	Ratež - Sela pri Ratežu - Dolenja vas	295221	1.987	V	
201.	795781	795771	Sela pri Ratežu 15	razcep	136	V	
202.	795791	795771	Sela pri Ratežu 19	HŠ 19	136	V	
203.	795811	295221	ČN Gumberk	ČN	535	V	
204.	795812	295221	Gumberk 6a	HŠ 6a	68	V	
205.	795821	R2 419	Brezje 3	HŠ 3	880	V	
206.	795831	795861	Velike Brusnice 172	HŠ 172	601	V	
207.	795841	R3 668	ČN Brusnice	ČN	182	V	
208.	795861	R3 668	Velike Brusnice - povezava mimo HŠ 68a	R3 668	485	V	
209.	795871	795021	Velike Brusnice 85	rezervoar	234	V	
210.	795881	795861	Velike Brusnice 62a	p. 863/2	149	V	
211.	795901	R3 668	Velike Brusnice 46a	HŠ N.H.	150	V	
212.	795921	795761	Ratež 60	HŠ 60	68	V	
213.	795931	R3 668	Velike Brusnice 77	razcep	141	V	
214.	795941	R3 668	Velike Brusnice 250	razcep	816	V	
215.	795951	295201	Velike Brusnice - Dolenji Suhadol	295202	1.745	V	
216.	795961	795951	Velike Brusnice 13	p. 48/2	66	V	
217.	795971	R3 668	Velike Brusnice - povezava mimo HŠ 29	795951	501	V	
218.	795981	795951	Velike Brusnice 99	HŠ 99	88	V	
219.	795991	R2 419	Ratež 16c	HŠ 16c	120	V	
220.	796011	795951	Velike Brusnice 137	HŠ 137	303	V	
221.	796031	795971	Velike Brusnice 135	razcep	684	V	
222.	796041	795971	Velike Brusnice 150	razcep	194	V	

ODLOK O KATEGORIZACIJI OBČINSKIH CEST IN KOLESARSKIH POTI V MESTNI OBČINI NOVO MESTO

Zap. št.	Številka odseka	Začetek odseka	Potek odseka	Konec odseka	Dolžina odseka v občini [m]	Namen uporabe	Preostala dolžina odseka v sosednji občini [m]
223.	796051	295202	Dolenji Suhadol - povezava mimo HŠ 17	295202	154	V	
224.	796052	295202	Dolenji Suhadol - Y razcep	796051	17	V	
225.	796061	295202	Dolenji Suhadol 6	HŠ 6	138	V	
226.	796071	295202	Dolenji Suhadol - povezava mimo HŠ 14a	796081	376	V	
227.	796081	295202	Dolenji Suhadol 40	razcep	238	V	
228.	796091	295201	Leskovec - odlagališče	HŠ 30	200	V	
229.	796101	796091	Leskovec - povezava mimo HŠ 8	295201	486	V	
230.	796102	796101	Leskovec 7	p. 2527/1	91	V	
231.	796111	796101	Leskovec 6	HŠ 6	176	V	
232.	796121	295201	Leskovec - povezava mimo HŠ 1	796101	168	V	
233.	796131	795771	Dolenja vas - Žihovo selo 15	HŠ 15	1.201	V	
234.	796181	295253	Jelše pri Otočcu - Lešnica	R2 448	548	V	
235.	796191	295311	Lešnica - povezava mimo HŠ 10	295311	372	V	
236.	796201	295311	Lešnica 15	razcep	113	V	
237.	796211	295231	grad Struga	grad	771	V	
238.	796231	295001	Gorenje Karteljevo 12	HŠ 12	903	V	
239.	796232	295002	Dolenje Karteljevo - Y razcep	295004	21	V	
240.	796241	796231	Gorenje Karteljevo - povezava mimo HŠ 104	295003	1.407	V	
241.	796242	796241	Gorenje Karteljevo - povezava mimo HŠ 93	796241	385	V	
242.	796251	295001	Dolenje Karteljevo - povezava mimo HŠ 19a	295004	475	V	
243.	796281	796291	Kamenska gora - Gorenje Kamenje	796291	2.061	V	
244.	796291	295241	Gorenje Kamenje - povezava mimo HŠ 7a	796301	1.142	V	
245.	796301	796851	Golušnik - Gorenje Kamenje	796281	915	V	
246.	796311	795581	Smolenja vas - cerkev	HŠ N.H.	110	V	
247.	796321	796291	Gorenje Kamenje - povezava mimo HŠ 1	295241	222	V	
248.	796331	796291	Gorenje Kamenje 70	razcep	118	V	
249.	796341	796281	Gorenje Kamenje - povezava mimo HŠ 21	796291	397	V	
250.	796351	295071	Gorenje Mraševo 8	HŠ 8	165	V	
251.	796361	796291	Gorenje Kamenje 9	HŠ 9	155	V	
252.	796371	295241	Dolenje Kamenje 8	p. 2/1	282	V	

ODLOK O KATEGORIZACIJI OBČINSKIH CEST IN KOLESARSKIH POTI V MESTNI OBČINI NOVO MESTO

Zap. št.	Številka odseka	Začetek odseka	Potek odseka	Konec odseka	Dolžina odseka v občini [m]	Namen uporabe	Preostala dolžina odseka v sosednji občini [m]
253.	796391	295283	Srednje Grčevje 27	HŠ 27	248	V	
254.	796401	295291	Štravberk 4	HŠ 4	2.222	V	
255.	796411	796401	Štravberk 6	razcep	463	V	
256.	796421	295283	Sela pri Štravberku 6	GC	674	V	
257.	796441	295283	Srednje Grčevje 25a	HŠ 25a	560	V	
258.	796451	796441	Srednje Grčevje 24a	razcep	222	V	
259.	796461	796401	Štravberk 1	razcep	431	V	
260.	796471	295283	Gorenje Grčevje 3	razcep	769	V	
261.	796491	295082	Vrh pri Ljubnu 2	HŠ 2	211	V	
262.	796501	295272	Zagrad pri Otočcu 76	razcep	261	V	
263.	796511	R3 651	Dobrava 35	HŠ 35	1.707	V	
264.	796521	796511	Dobrava 46	razcep	325	V	
265.	796531	796351	Gorenje Mraševo 12	HŠ 12	111	V	
266.	796601	295011	Gorenje Kamence 66	HŠ 66	429	V	
267.	796602	796601	Gorenje Kamence - Y razcep	295011	23	V	
268.	796611	796601	Gorenje Kamence 30	HŠ 30	245	V	
269.	796631	295272	Koti 26b	HŠ 26b	547	V	
270.	796632	796631	Koti 23	razcep	107	V	
271.	796641	796631	Koti 2	razcep	228	V	
272.	796651	295272	Srednje Grčevje 64	razcep	520	V	
273.	796661	797431	Zagrad pri Otočcu 80	razcep	446	V	
274.	796671	295283	Srednje Grčevje - povezava mimo HŠ 10	796691	438	V	
275.	796672	295283	Vrh pri Pahi 16	razcep	486	V	
276.	796681	796691	Srednje Grčevje 95	HŠ 95	210	V	
277.	796691	295283	Srednje Grčevje 20	razcep	1.142	V	
278.	796701	295272	Koti 23g	obračal.	345	V	
279.	796711	797441	Paha 11a	HŠ 11a	97	V	
280.	796721	295252	Kamen Vrh - povezava mimo HŠ 79	295252	768	V	
281.	796731	295252	Sevno na Trški gori - povezava mimo HŠ 12a	295261	325	V	
282.	796761	796851	Ždinja vas 70	HŠ 70	730	V	

ODLOK O KATEGORIZACIJI OBČINSKIH CEST IN KOLESARSKIH POTI V MESTNI OBČINI NOVO MESTO

Zap. št.	Številka odseka	Začetek odseka	Potek odseka	Konec odseka	Dolžina odseka v občini [m]	Namen uporabe	Preostala dolžina odseka v sosednji občini [m]
283.	796771	796851	Ždinja vas 25	HŠ 25	181	V	
284.	796781	796761	Ždinja vas 88	HŠ 88	216	V	
285.	796791	796721	Kamen Vrh 1	HŠ N.H.	199	V	
286.	796801	796761	Ždinja vas 75	HŠ 75	132	V	
287.	796821	796761	Ždinja vas 38	HŠ N.H.	313	V	
288.	796831	796851	Golušnik 58	razcep	224	V	
289.	796841	796851	Ždinja vas - povezava mimo HŠ 29	796771	215	V	
290.	796851	295252	Ždinja vas - Golušnik	796891	2.793	V	
291.	796861	796851	Ždinja vas 42	razcep	231	V	
292.	796871	796851	Golušnik 43	HŠ 43	283	V	
293.	796881	295253	Črešnjice 19a	razcep	193	V	
294.	796891	796901	Trška gora - Črešnjice	295253	2.570	V	
295.	796901	295252	Trška gora - povezava mimo HŠ 26	796981	826	V	
296.	796911	796901	Golušnik 14	p. 219/2	391	V	
297.	796921	295252	Trška gora - povezava mimo HŠ 120	796901	363	V	
298.	796931	295252	Trška gora 116	HŠ 116	216	V	
299.	796941	796921	Trška gora - povezava mimo HŠ 24	796951	282	V	
300.	796951	295252	Trška gora - povezava mimo HŠ 170	796981	699	V	
301.	796961	796951	Trška gora 207	razcep	39	V	
302.	796971	796951	Trška gora - povezava mimo HŠ 161	796981	189	V	
303.	796981	796851	Trška gora - Črešnjice	796891	2.038	V	
304.	796991	796721	Kamen Vrh - povezava pri HŠ 6	295252	198	V	
305.	797001	796991	Kamen Vrh 5a	razcep	72	V	
306.	797011	796721	Kamen Vrh 102	razcep	198	V	
307.	797021	295261	Sevno - Trška gora 108	HŠ 108	845	V	
308.	797031	295252	Trška gora 202	HŠ 202	331	V	
309.	797041	797031	Trška gora 213	razcep	249	V	
310.	797051	797031	Trška gora 19	p. 1409/6	235	V	
311.	797061	295250	Trška gora - povezava mimo HŠ 271	796981	228	V	
312.	797081	295252	Trška gora 14	HŠ 14	312	V	

ODLOK O KATEGORIZACIJI OBČINSKIH CEST IN KOLESARSKIH POTI V MESTNI OBČINI NOVO MESTO

Zap. št.	Številka odseka	Začetek odseka	Potek odseka	Konec odseka	Dolžina odseka v občini [m]	Namen uporabe	Preostala dolžina odseka v sosednji občini [m]
313.	797091	797081	Trška gora 264	razcep	98	V	
314.	797111	797021	Trška gora 231	HŠ 231	363	V	
315.	797121	295261	Sevno 11	HŠ 11	281	V	
316.	797131	295261	Sevno 9	HŠ 9	509	V	
317.	797151	796981	Trška gora - cerkev	p. 1422/2	262	V	
318.	797161	797171	Žlebe 49	razcep	284	V	
319.	797171	295261	Bajnof - Žlebe 43a	HŠ 43a	489	V	
320.	797181	295261	Trška gora 52	razcep	292	V	
321.	797191	797181	Trška gora 5a	HŠ 5a	237	V	
322.	797201	295253	Trška gora 286	HŠ 286	111	V	
323.	797221	295253	Črešnjice 101	HŠ 101	292	V	
324.	797231	796891	Črešnjice 28	HŠ 28	205	V	
325.	797241	796851	Ždinja vas 34	p. 53	48	V	
326.	797251	796891	Črešnjice 45	HŠ 45	95	V	
327.	797261	797451	Srednje Grčevje 56a	razcep	172	V	
328.	797271	796891	Lapor - povezava mimo HŠ 13	796891	164	V	
329.	797371	295253	Jelše pri Otočcu 10	HŠ 10	124	V	
330.	797381	295272	Herinja vas - Zagrad pri Otočcu	797411	1.324	V	
331.	797382	797381	Herinja vas 23	razcep	80	V	
332.	797383	797381	Herinja vas - povezava na LC 295282	295282	310	V	
333.	797391	797381	Herinja vas - povezava mimo HŠ 15	295282	263	V	
334.	797401	295282	Herinja vas - povezava mimo HŠ 24	797381	327	V	
335.	797411	295272	Zagrad pri Otočcu 56	razcep	348	V	
336.	797431	295282	Herinja vas - Zagrad pri Otočcu 20	HŠ 20	776	V	
337.	797441	295282	Paha 24	HŠ 24	507	V	
338.	797442	797441	Paha 7	razcep	77	V	
339.	797451	796691	Srednje Grčevje 42	HŠ 42	397	V	
340.	797491	295313	Lutrško selo - Kij 15a	razcep	1.687	V	
341.	797511	295313	Lutrško selo 13	razcep	129	V	
342.	797521	295313	Gorenje Kronovo - Dobovo 6	razcep	1.172	V	

ODLOK O KATEGORIZACIJI OBČINSKIH CEST IN KOLESARSKIH POTI V MESTNI OBČINI NOVO MESTO

Zap. št.	Številka odseka	Začetek odseka	Potek odseka	Konec odseka	Dolžina odseka v občini [m]	Namen uporabe	Preostala dolžina odseka v sosednji občini [m]
343.	797531	797521	Gorenje Kronovo 10	HŠ 10	100	V	
344.	798321	R3 664	Gornje Laze - Seč 10	HŠ 10	2.824	V	
345.	798541	295253	Črešnjice 140	razcep	76	V	
346.	798591	799221	Mala Cikava 2	p. 1824/6	167	V	
347.	798951	798952	Mali Orehek 5	p. 1469/5	70	V	
348.	798952	295133	Mali Orehek - povezava mimo cerkve	295133	224	V	
349.	895131	395070	Tolsti Vrh - povezava mimo HŠ 13	895132	53	V	121 Šentjernej
350.	895132	395070	Tolsti Vrh - povezava mimo HŠ 16	395070	197	V	337 Šentjernej
V...vsa vozila				SKUPAJ:	154.069 m		

9. člen

Javne poti za kolesarje (KJ) so:

Zap. št.	Številka odseka	Začetek odseka	Potek odseka	Konec odseka	Dolžina odseka v občini [m]	Namen uporabe	Preostala dolžina odseka v sosednji občini [m]
1.	979001	796173	kolesarska povezava Šentpeter - Grajska cesta	797473	957	K	
2.	979011	R2 448	kolesarska povezava Otočec - Dolenje Kronovo	295350	1.764	K	575 Šmarješke Toplice
K...kolesarji				SKUPAJ:	2.721 m		

10. člen

H kategorizaciji občinskih cest, določenih s tem odlokom, je bilo v skladu z določbo 18. člena Uredbe o merilih za kategorizacijo javnih cest (Uradni list RS, št. 49/97, 113/09 in 109/10 - ZCes-1) pridobljeno soglasje Direkcije Republike Slovenije za infrastrukturo št. _____ z dne __. __. 2018.

11. člen

Z dnem uveljavitve tega odloka preneha veljati Odlok o kategorizaciji občinskih cest v Mestni občini Novo mesto (Uradni list RS, št. 18/12, 59/12, 15/14 in 21/15).

12. člen

Ta odlok začne veljati naslednji dan po objavi v Dolenjskem uradnem listu.

Številka: _____
Novo mesto, dne __. __. 2018

Župan
Mestne občine Novo mesto
Gregor Macedoni



LOCUS

NAROČNIK

Mestna občina Novo mesto

Seidlova cesta 1 | 8000 Novo mesto

Projekt št. 1453

ODLOK O KATEGORIZACIJI OBČINSKIH CEST IN KOLESARSKIH POTI V MESTNI OBČINI NOVO MESTO

IZVAJALEC

LOCUS prostorske informacijske rešitve d.o.o.

Ljubljanska cesta 76 | 1230 Domžale

Domžale, januar 2018

PROJEKT	Priprava strokovnih podlag za Odlok o kategorizaciji občinskih cest in kolesarskih poti v Mestni občini Novo mesto
FAZA	Gradivo za sprejem Odloka
NAROČNIK	Mestna občina Novo mesto, Seidlova cesta 1, 8000 Novo mesto
ŠTEVILKA PROJEKTA	1453
IZDELOVALEC	Locus d.o.o., Ljubljanska cesta 76, 1230 Domžale
ODGOVORNI VODJA PROJEKTA	Uroš Košir, univ.dipl.inž.geod.
PRIPRAVLJAVKA GRADIVA	Irena Komatar
ODGOVORNA OSEBA NAROČNIKA ZA IZVEDBO PROJEKTA	Jure Duh, dipl. inž. teh. prom.
DATUM	Domžale, januar 2018

KAZALO

1	UVOD	7
2	SPLOŠNI DEL	9
2.1	KRATICE	9
2.2	PODATKI O NAROČNIKU.....	9
2.2.1	<i>Naročnik</i>	9
2.2.2	<i>Izdelovalec</i>	10
2.3	PODLAGE ZA KATEGORIZACIJO OBČINSKIH CEST.....	10
2.3.1	<i>Predpisi</i>	10
2.3.2	<i>Veljavni občinski akti</i>	10
2.4	NAMEN SPREMEMBE ODLOKA.....	10
3	OBRAZLOŽITEV SPREMEMB	13
3.1	NOVA KATEGORIZACIJA CEST	13
3.2	SPREMEMBE PRI KATEGORIZACIJI VELJAVNO KATEGORIZIRANIH CEST	21
3.2.1	<i>Uskladitev kategorizacije cest z dejanskim stanjem potekov cest v naravi</i>	22
3.2.2	<i>Podaljšanje kategorizacije cest</i>	46
3.2.3	<i>Krajšanje kategorizacije cest</i>	66
3.2.4	<i>Ukinitev kategorizacije cest</i>	97
3.3	OSTALE USKLADITVE KATEGORIZACIJE CEST	106
4	IZVEDBA PROJEKTA	107
4.1	PRIPRAVA OSNUTKA SPREMEMBE ODLOKA	107
4.2	PRIPRAVA GRADIVA ZA OBRAVNAVO OSNUTKA SPREMEMBE ODLOKA V I. OBRAVNAVI.....	107
5	PRILOGA	109
5.1	ODLOK O KATEGORIZACIJI OBČINSKIH CEST IN KOLESARSKIH POTI V MESTNI OBČINI NOVO MESTO.....	109

1 UVOD

Na podlagi določil Zakona o cestah (v nadaljevanju: ZCes-1) – Uradni list RS, št. 109/10, 48/12, 36/14 - odl. US in 46/15 morajo občine kot upravljavci občinskih cest voditi evidence o občinskih cestah in objektih na njih. Skladno s predpisi Pravilnika o načinu označevanja javnih cest in o evidencah o javnih cestah in objektih na njih – Uradni list RS, št. 49/97 in 2/04 (v nadaljevanju: Pravilnik) in Uredbe o merilih za kategorizacijo javnih cest – Uradni list RS, št. 49/97 in 113/09 (v nadaljevanju: Uredba) so morale občine po uveljavitvi zakonodaje pripraviti Odlok o kategorizaciji občinskih cest (v nadaljevanju: Odlok).

Odlok o kategorizaciji občinskih cest je pravni akt, katerega mora po predhodnem soglasju s strani Direkcije RS za infrastrukturo (v nadaljevanju: DRSI) potrditi občinski svet občine. V skladu z določili Uredbe mora občina, ki želi spremeniti ali dopolniti veljavni Odlok, na DRSI poslati vlogo za spremembo kategorizacije občinskih cest. DRSI ji k ustreznemu gradivu izda soglasje k predlaganim spremembam in dopolnitvam kategorizacije, ali pa občino pozove k odpravi ugotovljenih neskladij.

Mestna občina Novo mesto ima veljaven Odlok o kategorizaciji občinskih cest v Mestni občini Novo mesto (Uradni list RS, št. 18/12), h kateremu je pridobila soglasje DRSC št. 37162-3/2011-382(507) z dne 27.10.2011, Odlok o spremembi in dopolnitvi Odloka o kategorizaciji občinskih cest v Mestni občini Novo mesto (Uradni list RS, št. 59/12), h kateremu je pridobila soglasje DRSC št. 37162-3/2012-157(507) z dne 08.06.2012, Odlok o spremembi in dopolnitvi Odloka o kategorizaciji občinskih cest v Mestni občini Novo mesto (Uradni list RS, št. 15/14), h kateremu je pridobila soglasje DRSC št. 37162-3/2014-28(507) z dne 12.02.2014, in Odlok o spremembi in dopolnitvi Odloka o kategorizaciji občinskih cest v Mestni občini Novo mesto (Uradni list RS, št. 21/15), h kateremu je pridobila soglasje DRSC št. 37162-3/2015-35(507) z dne 24.02.2015.

Občina je v letu 2016 pristopila k celoviti ureditvi podatkov o kategoriziranih občinskih cestah tako, da je v septembru in novembru 2016 izvedla terenski zajem podatkov o vseh kategoriziranih občinskih cestah in zbranih predlogih za novo kategorizacijo oz. podaljšanja občinskih cest v sodelovanju s podjetjem DFG Consulting d.o.o., na podlagi česar so se ugotovili dejanski poteki, križišča, dolžine, ureditev, oprema in stanje cest na terenu. Na podlagi tako pridobljenih podatkov pa je občina nato pristopila k pripravi Odloka o kategorizaciji občinskih cest in kolesarskih poti v Mestni občini Novo mesto v sodelovanju s podjetjem Locus d.o.o.

Tekom priprave sprememb Odloka so se tako upoštevali na terenu pridobljeni podatki, merila veljavne zakonodaje, zbrane pobude za novo kategorizacijo oz. ureditev obstoječe kategorizacije občinskih cest, kjer je bilo le-to mogoče. Evidence so se po potrebi tudi dodatno (topološko) uskladile s sosednjimi občinami in Zavodom za gozdove Slovenije (v nadaljevanju: ZGS), kot je to razvidno iz gradiva. Na ta način so se ugotovljena neskladja med do sedaj veljavno kategorizacijo in dejanskim stanjem, poteki, ureditvijo in dolžinami cest v naravi v trenutno najboljši možni meri tudi ustrezno odpravila. S projektom so se odpravila tudi določena administrativna neskladja (odprava zatečenega stanja, podvajanja šifer kategoriziranih cest s šiframi kategoriziranih cest sosednjih občin), po potrebi so se ažurirali tudi podatki o začetku, zaključku oz. opisu posameznega odseka (uskladitev podatkov glede na stanje RPE z dne 03.04.2017).

Za vse spremembe, ki so obravnavane v gradivu Odloka o kategorizaciji občinskih cest in kolesarskih poti v Mestni občini Novo mesto, so prevzeti ugotovljeni dejanski podatki iz terena (poteki cest, 3D dolžine, zaključki cest, usklajeni glede na ugotovitve iz terena in ZKP z dne 31.03.2017, priključevanja na omrežje državnih cest, usklajena glede na veljavni sloj križišč oz. morebiti drugačne ugotovitve iz terena, kot je to razvidno iz gradiva).

Vse izvedene spremembe na občinskem cestnem omrežju glede na do sedaj veljavno stanje so razvidne iz nadaljevanja: obrazložitve in prikazi sprememb na občinskem cestnem omrežju so podrobno predstavljene v poglavju št. 3. Pri preostalih odsekih pa gre le za tehnični popravek dolžin glede na opravljene terenske izmere cest v letu 2016, kar se zaradi boljše preglednosti in lažjega dela z občinsko cestno infrastrukturo objavlja kot čistopis Odloka o kategorizaciji občinskih cest in kolesarskih poti.

Po sprejemu Odloka se bo v Mestni občini Novo mesto nekoliko spremenila skupna dolžina kategoriziranih občinskih cest, kar prikazuje spodnja tabela.

Skladno s terensko izmero se tako uredi tudi podatke BCP, objekti se vpišejo v Zbirni kataster GJI, s čimer bo občina uredila kategorizacijo občinskih cest ter izpolnila zakonsko določene obveznosti.







Sprememba dolžin po kategorijah med veljavnim Odlokom o kategorizaciji občinskih cest v Mestni občini Novo mesto (Uradni list RS, št. 18/12, 59/12, 15/14 in 21/15) ter predlogom novega Odloka o kategorizaciji občinskih cest in kolesarskih poti v Mestni občini Novo mesto (2017):

KATEGORIJA	ODLOK 2012, 2014, 2015 [m]	ODLOK osnutek 2017 [m]	RAZLIKA [m]
lokalne ceste - LC	122.635	122.074	- 561
glavne mestne ceste - LG	7.319	7.323	+ 4
zbirne mestne in zbirne krajevne ceste - LZ	22.135	11.807	- 10.328
mestne in krajevne ceste - LK	3.636	13.842	+ 10.206
javne poti - JP	259.610	254.305	- 5.305
javne poti za kolesarje - KJ	-	2.721	+ 2.721
SKUPAJ	415.335	412.072	- 3.263

Preglednica 1: Prikaz dolžin kategoriziranih občinskih cest po kategorijah med veljavnim Odlokom in predlogom sprememb

2 SPLOŠNI DEL

2.1 Kratice in povezave

LC		lokalna cesta je namenjena povezovanju naselij v občini z naselji v sosednjih občinah oz. naselij ali delov naselij v občini med seboj in je pomembna za navezovanje prometa na ceste enake ali višje kategorije
LG		glavna mestna cesta je kot nadaljevanje državnih cest skozi občinsko središče Mestne občine namenjena prometnemu povezovanju mestnih območij in četrti; na njej je lahko skladno s predpisi dovoljena tudi višja hitrost od splošne omejitve hitrosti v naselju
LZ		zbirna mestna in zbirna krajevna cesta je namenjena zbiranju in navezovanju prometnih tokov iz posameznih območij naselij z uvedenim uličnim sistemom na ceste enake ali višje kategorije
LK		mestna in krajevna cesta je kot nadaljevanje cest višje kategorije namenjena dostopu do zaključenih prostorskih enot v posameznih območjih naselij z uvedenim uličnim sistemom
JP		javna pot je namenjena povezovanju naselij ali delov naselij v občini in ne izpolnjuje predpisanih meril za lokalno cesto oz. je namenjena samo določenim vrstam udeležencev v prometu
KJ		javna pot za kolesarje je namenjena prometu kolesarjev v občini oz. med občinami

Prikaz sprememb je grafično prikazan z oranžno linijo na osi ceste.

Povezava do GIS sloja v pregledovalniku PISO (interni)

https://www.geoprostor.net/piso_int/ewmap.asp?obcina=NOVO_MESTO

2.2 Podatki o naročniku

2.2.1 Naročnik

Ime:	Mestna občina Novo mesto
Sedež:	Seidlova cesta 1, 8000 Novo mesto
Župan:	Gregor Macedoni
Odgovorna oseba za izvedbo projekta:	Jure Duh
Telefon:	07 / 39 39 303
Davčna številka	SI 48768111

2.2.2 Izdelovalec

Ime:	LOCUS prostorske informacijske rešitve, d.o.o.
Sedež:	Ljubljanska cesta 76, 1230 Domžale
Direktor:	Leon Kobetič
Odgovorna oseba za izvedbo projekta:	Uroš Košir
Telefon:	01 / 721 93 90
Davčna številka	SI 15475760

2.3 Podlage za kategorizacijo občinskih cest

2.3.1 Predpisi

- Zakon o cestah (ZCes-1); Uradni list RS, št. 109/10, 48/12, 36/14 - odl. US in 46/15
- Uredba o merilih za kategorizacijo javnih cest; Uradni list RS, št. 49/97 in 113/09
- Pravilnik o načinu označevanja javnih cest in o evidencah o javnih cestah in objektih na njih; Uradni list RS, št. 49/97 in 2/04

2.3.2 Veljavni občinski akti

- Statut Mestne občine Novo mesto; DUL, št. 33/16
- Odlok o občinskih cestah v Mestni občini Novo mesto; Uradni list RS, št. 63/08
- Odlok o kategorizaciji občinskih cest v Mestni občini Novo mesto; Uradni list RS, št. 18/12, 59/12, 15/14 in 21/15

2.4 Namen spremembe Odloka

Kategorizacija občinskih cest prikazuje dejansko stanje javnih cest na območju občine, ki se s potrebami in skladno z razvojem občine spreminja. Občina je pripravila Odlok, ker je želela evidentirati spremembe na občinskem cestnem omrežju, ki so nastale po letu 2015, ko je bila objavljena zadnja sprememba kategorizacije občinskih cest, dopolniti kategorizacijo cest z novimi dejstvi na terenu in odpraviti neskladja pri obstoječem stanju.

Skladno z Zakonom o cestah in Uredbo občina kategorizira ceste, ki so v lasti občine ali predstavljajo javno dobro ter se uporabljajo za javni promet.

Z namenom uskladitve stanja na občinskem cestnem omrežju z veljavno zakonodajo je občina v preteklih letih uredila lastništvo več zemljišč, po katerih potekajo ceste, ki so prej potekale po zasebnih zemljiščih, ali pa so zasebni lastniki zemljišča v želji po kategorizaciji javne ceste predali na občino, kot je to razvidno iz gradiva. Posamezne ceste, kjer je lastništvo tako urejeno in do sedaj še niso bile kategorizirane, so se s predmetno spremembo Odloka dodale v evidenco kategoriziranih cest.

Dodatno so se ob pregledu stanja na občinskem cestnem omrežju, tudi glede na rezultate terenske izmere cest s strani podjetja DFG Consulting d.o.o. v letu 2016, ugotovila posamezna neskladja z dejanskim stanjem, poteki in dolžinami cest v naravi oz. z določili veljavne zakonodaje, kar se je sedaj dodatno uskladilo in odpravilo.

S predlagano spremembo Odloka je tako prikazana nova kategorizacija cest, ki se uporabljajo za javni promet, na katerih je občina v preteklem obdobju uredila lastništvo, odseki, ki ne služijo svojemu namenu, predstavljajo zasebni hišni priključek, v naravi ne obstajajo v ustreznih elementih za kategorizacijo občinske ceste oz. ne ustrezajo merilom zakonodaje, se iz kategorizacije ukinjajo, posamezne ceste so se nekoliko podaljšale, skrajšale, ali pa se jim je uredil zaris poteka osi ceste skladno z merili Uredbe in glede na ugotovljeno dejansko

stanje potekov cest v naravi, glavni potek posamezne kategorizirane ceste, priključevanje na veljavno stanje potekov državnih cest in križišč z njimi, prevoznost ali drugo. Posamezni deli odsekov so se tudi smiselno združevali v enotne odseke, ali pa so se razdruževali v delu neprevoznosti oz. glede na ugotovljeno dejansko stanje potekov cest v naravi na več odsekov. Kjer je bilo potrebno, se je odsekom popravila tudi kategorija ceste tako, da je kategorija sedaj skladna z merili Uredbe.

Z novo spremembo Odloka so upoštevane tudi vse veljavne medobčinske uskladitve in uskladitev z ZGS.

Vse izvedene spremembe na občinskem cestnem omrežju, glede na do sedaj veljavno stanje, so razvidne iz nadaljevanja, pri preostalih odsekih pa gre le za tehnični popravek dolžin glede na opravljene terenske izmere cest v letu 2016, kar se objavlja v Odloku o kategorizaciji občinskih cest in kolesarskih poti.

Namen Odloka je vzpostaviti akt, ki je dejanski odraz občinskega cestnega omrežja na terenu in podlaga za upravljanje z omrežjem.

V naravi obstaja več cest, tako kategoriziranih kot nekategoriziranih, ki potekajo po zemljiščih v zasebni lasti. Z namenom dolgoročne ureditve stanja na občinskem cestnem omrežju bo potrebno ceste, tako kategorizirane kot nekategorizirane, tudi v nadaljevanju ustrezno lastniško urejati in jih skladno z izpolnjevanjem meril dodajati v evidence.

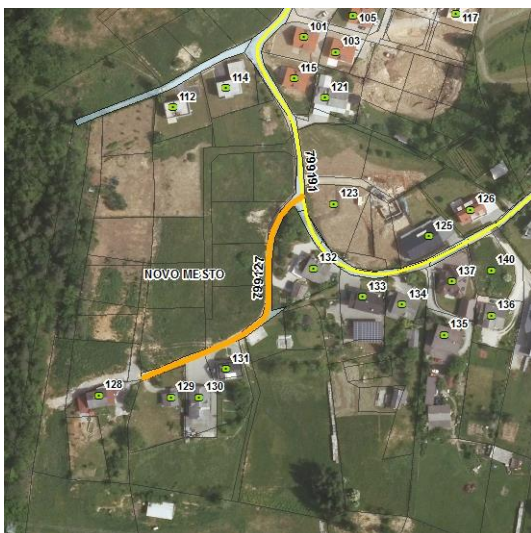
3 OBRAZLOŽITEV SPREMEMB

V poglavju obrazložitev sprememb so prikazane vse spremembe, ki so se dogodile na občinskem cestnem omrežju glede na do sedaj veljavni Odlok o kategorizaciji občinskih cest v Mestni občini Novo mesto.

3.1 Nova kategorizacija cest

Kategorizirali so se odseki novih občinskih cest, ki so v lasti občine oz. imajo zaznambo javnega dobra in se uporabljajo za javni promet. Ceste so se kategorizirale kot posledica njihove izgradnje, ali pa kot posledica njihove obstoječe uporabe za javni promet. Vse novo kategorizirane občinske ceste imajo ustrezno urejeno voziščno konstrukcijo, občina jih redno vzdržuje in na njih izvaja zimsko službo.

Nekaj zemljišč, po katerih potekajo obstoječe, nekategorizirane ceste, ki se uporabljajo za javni promet, trenutno lastniško še ni urejenih, ali pa nimajo urejenega priključevanja na državno cesto. Na določenih območjih tako lahko prihaja do neenakomerno urejene kategorizacije cest, ki se bo v prihodnje, skladno z urejanjem lastniških razmerij na zemljiščih, ki so oz. bodo namenjena za javni promet, še ustrezno dopolnjevala.



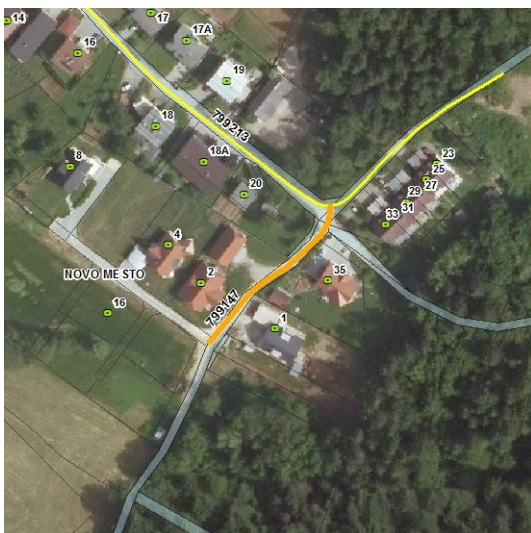
JP 799127:

Kategorizira se nova javna pot, ki predstavlja dostop do objektov v mestu Novo mesto.



JP 799137, JP 799138, JP 799139:

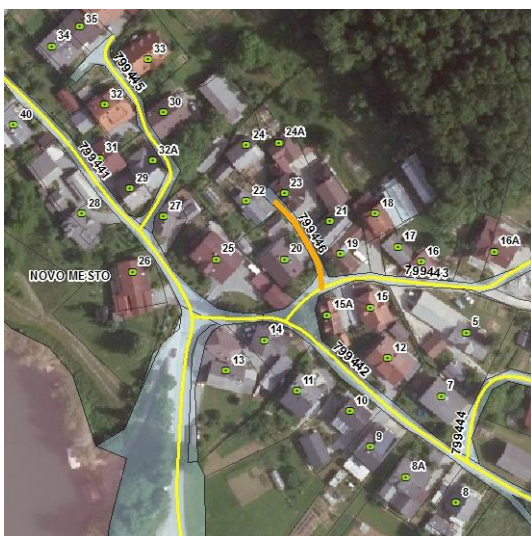
Kategorizirajo se nove javne poti, ki predstavljajo dostop do objektov v mestu Novo mesto.

**JP 799147:**

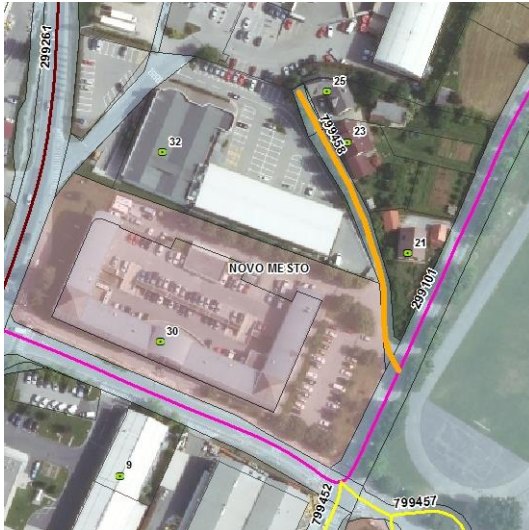
Kategorizira se nova javna pot, ki predstavlja dostop do objektov v mestu Novo mesto.

**JP 799209:**

Kategorizira se nova javna pot, ki predstavlja dostop do objektov v mestu Novo mesto.

**JP 799446:**

Kategorizira se nova javna pot, ki predstavlja dostop do objektov v mestu Novo mesto.



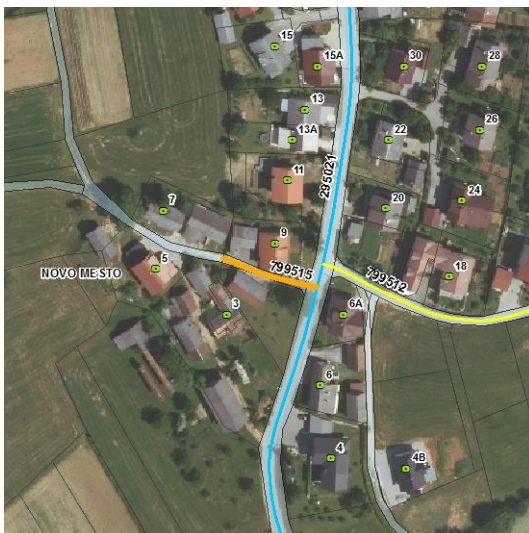
JP 799458:

Kategorizira se nova javna pot, ki predstavlja dostop do objektov v mestu Novo mesto.



JP 799495:

Kategorizira se nova javna pot, ki predstavlja dostop do objektov v mestu Novo mesto. Za potrebe nove kategorizacije se je odsek dodatno topološko uskladil z ZGS.



JP 799515:

Kategorizira se nova javna pot, ki predstavlja dostop do objektov v mestu Novo mesto.

**JP 799527:**

Kategorizira se nova javna pot, ki predstavlja dostop do objektov v mestu Novo mesto.

**JP 799537, JP 799538:**

Kategorizirata se novi javni poti kot posledica prenosa delov opuščene državne ceste med kategorizirane občinske ceste v mestu Novo mesto. Odseka se kategorizirata do dovoza k zadnji HŠ v ulici.

**JP 799536, JP 799545:**

Kategorizirata se novi javni poti, ki predstavljata povezavo na sedanji potek R3 651 in dostop do objektov v mestu Novo mesto.



JP 799558:

Kategorizira se nova javna pot, ki predstavlja Y razcep k veljavno kategoriziranim cestam v mestu Novo mesto.



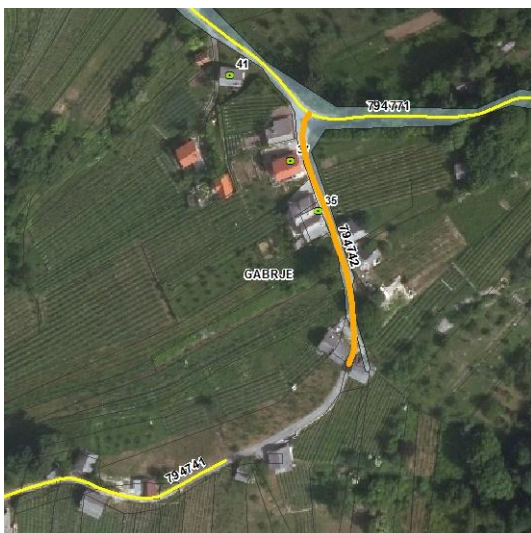
JP 793712:

Kategorizira se nova javna pot, ki predstavlja Y razcep k veljavno kategoriziranim cestam v naselju Otočec.



JP 796174:

Kategorizira se nova javna pot, ki predstavlja povezavo in dostop do objektov v naselju Otočec.

**JP 794742:**

Kategorizira se nova javna pot, ki predstavlja dostop do objektov v naselju Gabrje.

**JP 794752:**

Kategorizira se nova javna pot, ki predstavlja Y razcep k veljavno kategoriziranim cestam v naselju Gabrje.


**JP 794212:**

Kategorizira se nova javna pot, ki predstavlja Y razcep k veljavno kategoriziranim cestam v naselju Dolž.



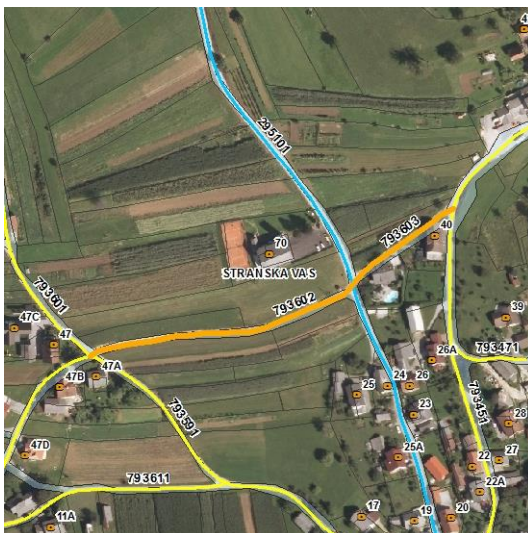
JP 791632:

Kategorizira se nova javna pot, ki predstavlja dostop do objektov v naselju Škrjanče pri Novem mestu.



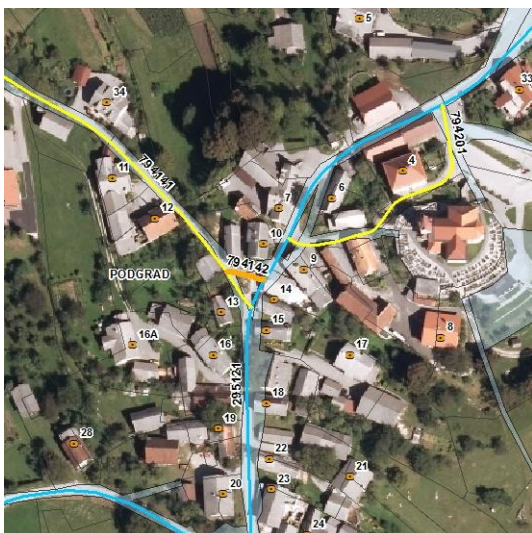
JP 791852:

Kategorizira se nova javna pot, ki predstavlja Y razcep k veljavno kategoriziranim cestam v naselju Prečna.

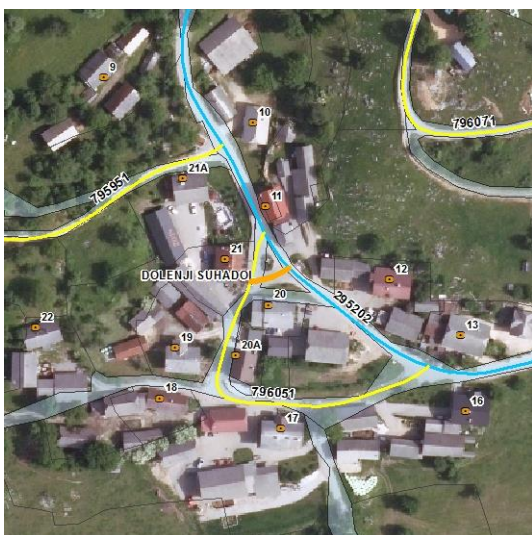


JP 793602, JP 793603:

Kategorizirata se novi javni poti, ki predstavljata povezavo in dostop do objektov v naselju Stranska vas.

**JP 794142:**

Kategorizira se nova javna pot, ki predstavlja Y razcep k veljavno kategoriziranim cestam v naselju Podgrad.

**JP 796052:**

Kategorizira se nova javna pot, ki predstavlja Y razcep k veljavno kategoriziranim cestam v naselju Dolenji Suhadol.

**JP 796232:**

Kategorizira se nova javna pot, ki predstavlja Y razcep k veljavno kategoriziranim cestam v naselju Dolenje Karteljevo.



JP 796602:

Kategorizira se nova javna pot, ki predstavlja Y razcep k veljavno kategoriziranim cestam v naselju Gorenje Kamence.



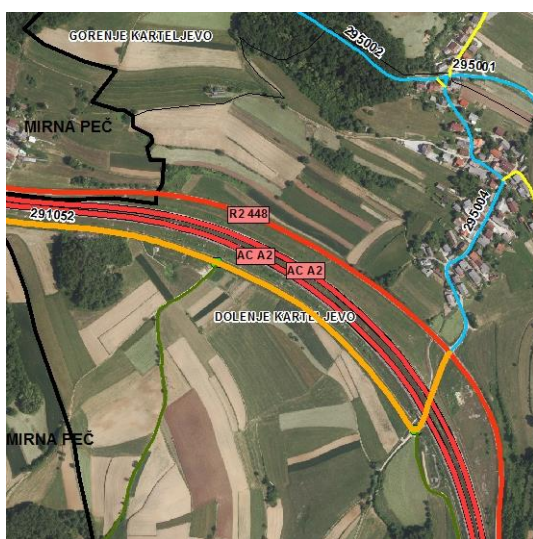
JP 797383:

Kategorizira se nova javna pot, ki predstavlja povezavo in dostop do objektov v naselju Herinja vas.

3.2 Spremembe pri kategorizaciji veljavno kategoriziranih cest

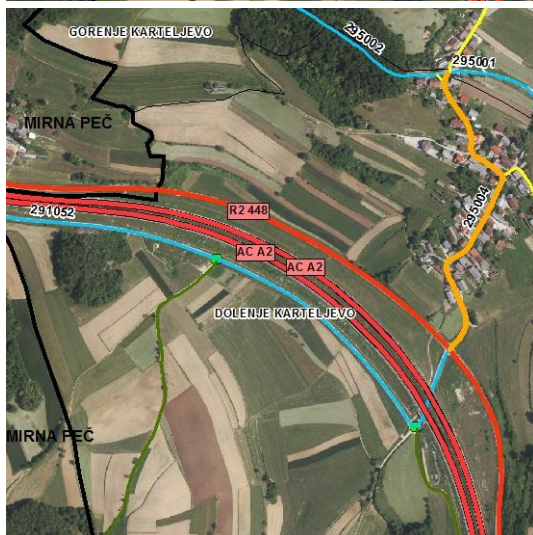
Ob pregledu stanja na občinskem cestnem omrežju, tudi glede na rezultate terenske izmere cest s strani podjetja DFG Consulting d.o.o. v letu 2016, so se ugotovila posamezna neskladja z dejanskim stanjem cest v naravi oz. z določili veljavne zakonodaje. Z namenom ureditve stanja na občinskem cestnem omrežju so se ugotovljena neskladja odpravila, kot je to razvidno iz nadaljevanja. Posamezne veljavno kategorizirane ceste so se tako nekoliko skrajšale, podaljšale, ali pa se jim je uredil zaris poteka osi ceste skladno z merili Uredbe in glede na ugotovljeno dejansko stanje potekov cest v naravi, ugotovljen glavni potek posamezne kategorizirane ceste, priključevanje na veljavno stanje potekov državnih cest in križišč z njimi, prevoznost ali drugo. Ceste, ki ne služijo svojemu namenu, predstavljajo zasebni hišni priključek in ne javno cesto, ne ustrezajo merilom zakonodaje oz. v naravi ne obstajajo v ustreznih elementih za kategorizacijo občinskih cest, so se iz kategorizacije občinskih cest ukinile (odprava zatečenega stanja). Posamezni deli odsekov so se tudi smiselno združevali v enotne odseke, ali pa so se razbijali v delu neprevoznosti oz. glede na ugotovljeno dejansko stanje potekov cest v naravi na več odsekov, kjer je bilo le-to potrebno, pa se je odsekom popravila tudi kategorija ceste tako, da je le-ta sedaj skladna z merili Uredbe. Vse izvedene spremembe na občinskem cestnem omrežju glede na do sedaj veljavno stanje so razvidne iz nadaljevanja.

3.2.1 Uskladitev kategorizacije cest z dejanskim stanjem potekov cest v naravi



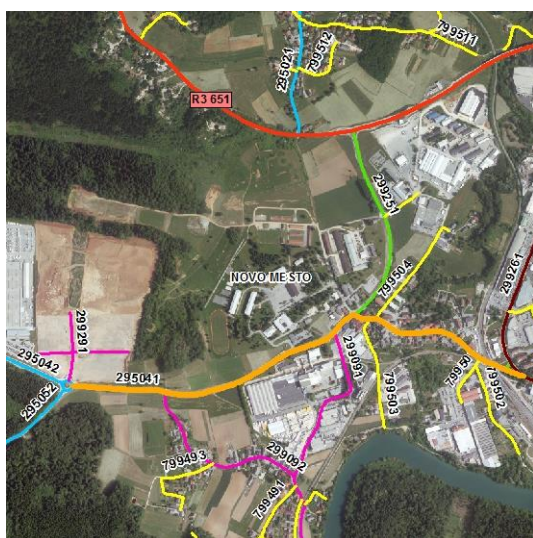
LC 291052, LC 295004:

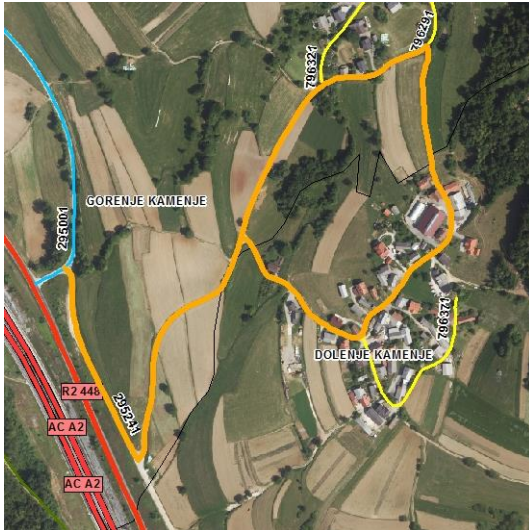
Medobčinska cesta LC 291052 se zaključi na državni cesti R2 448. Del nekdanjega poteka LC 291052 se posledično kategorizira kot LC 295004.



LC 295041, LZ 299251, LZ 299252:

Kategorizacija LC 295041 se uredi glede na glavni potek ceste in merila Uredbe tako, da se poveže z nekdanjo LZ 299251 v enoten odsek. Posledično se nekdanja LZ 299252 preštevilči v LZ 299251, nekdanja LZ 299253 pa v LZ 299252.

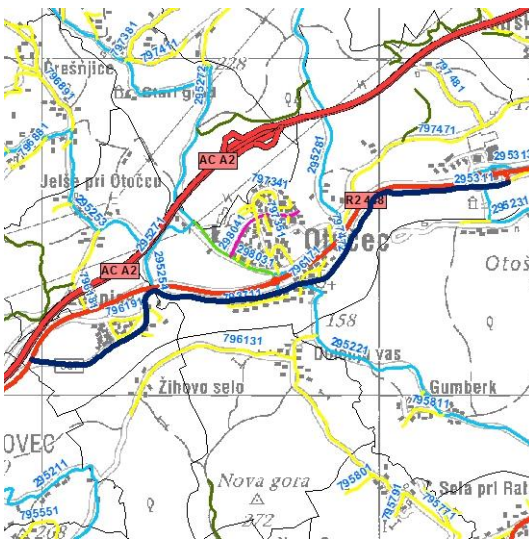




LC 295241:

LC 295241 se poveže z nekdanjo LC 295242 v enoten odsek.

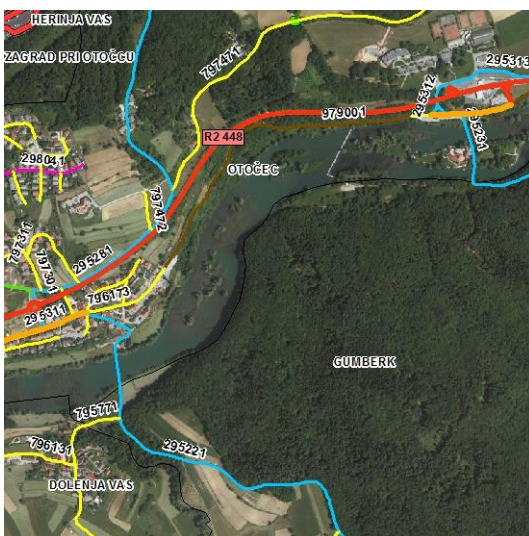
STARO STANJE:

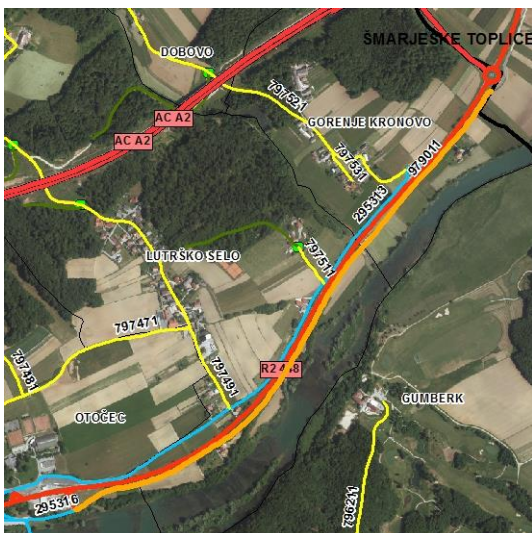


LC 295311, JP 796173, KJ 979001, JP 797473, LC 295316, :

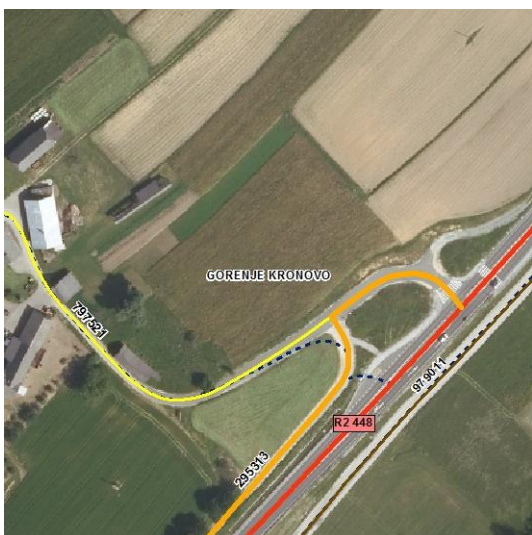
Kategorizacija LC 295311 se uredi glede na novo prometno ureditev – vzpostavitev kolesarske povezave v naselju Otočec tako, da se zaključi v križišču z LC 295221. Ceste v nadaljevanju se kategorizirajo kot JP 796173 (mimo pokopališča do količkov), KJ 979001 (do parkirišča), JP 797473 (med križiščem lokalnih cest in parkiriščem), del nekdanje LC 295311, ki predstavlja navezavo na omrežje državnih cest, pa se posledično kategorizira kot LC 295316.

NOVO STANJE:

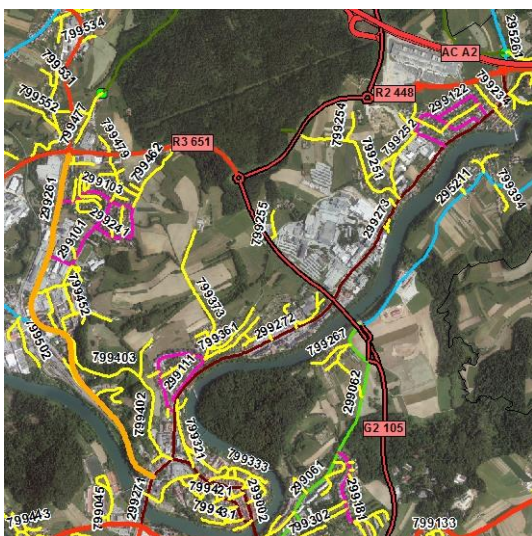


**KJ 979011:**

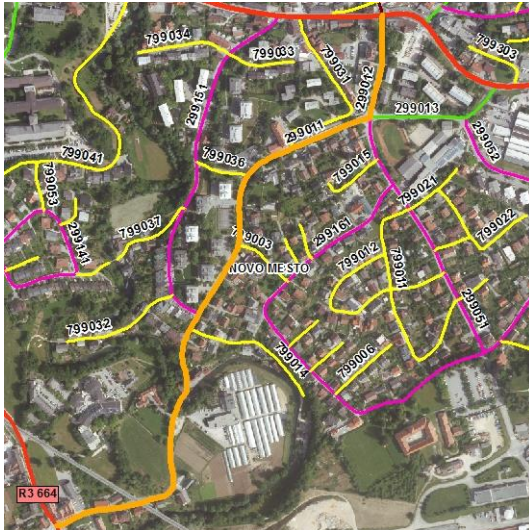
Nekdanja medobčinska cesta JP 798961 se glede na novo prometno ureditev – vzpostavitev kolesarske povezave Otočec - Dolenje Kronovo, prekategoriizira v medobčinsko cesto KJ 979011.

**LC 295313:**

LC 295313 se uredi priključevanje na omrežje državnih cest glede na dejanski potek ceste.

**LG 299261, LG 299272, LG 299273:**

Kategorizacija LG 299261 se uredi glede na glavni potek ceste in merila Uredbe tako, da se zaključi v križišču s prednostno cesto. Del nekdanjega poteka LG 299261 se posledično kategorizira kot LG 299272, nekdanja LG 299262 pa se preštevilči v LG 299273.



LZ 299011, LZ 299012:

LZ 299011 se poveže z nekdanjo LZ 299012 v enoten odsek, posledično pa se nekdanja LZ 299013 preštevilči v LZ 299012.

STARO STANJE:

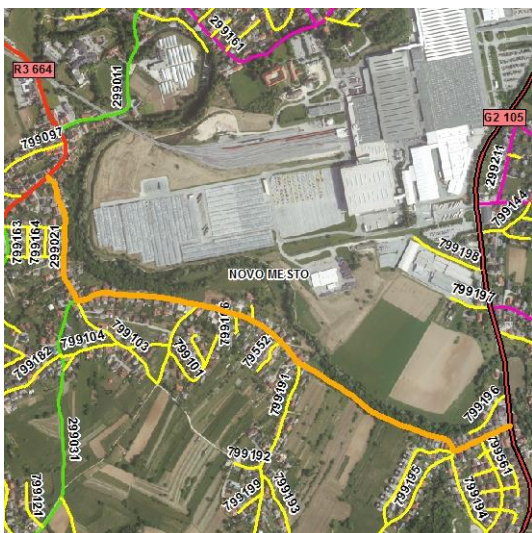


LZ 299013:

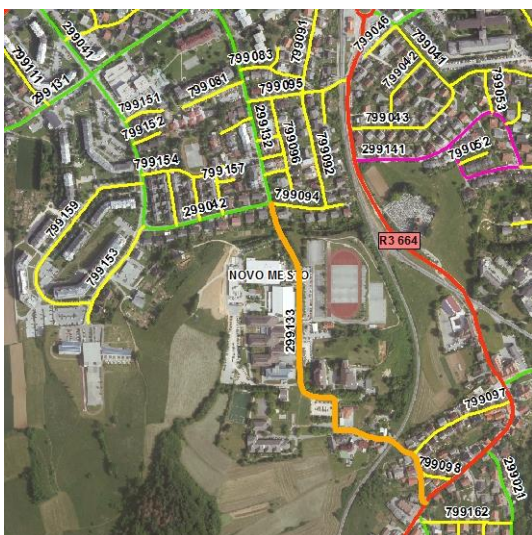
Kategorizacija LZ 299013 se uredi glede na glavni potek ceste in merila Uredbe tako, da se nekdanja JP 799025 in del nekdanje LZ 299053 povežeta v enoten odsek.

NOVO STANJE:



**LZ 299021:**

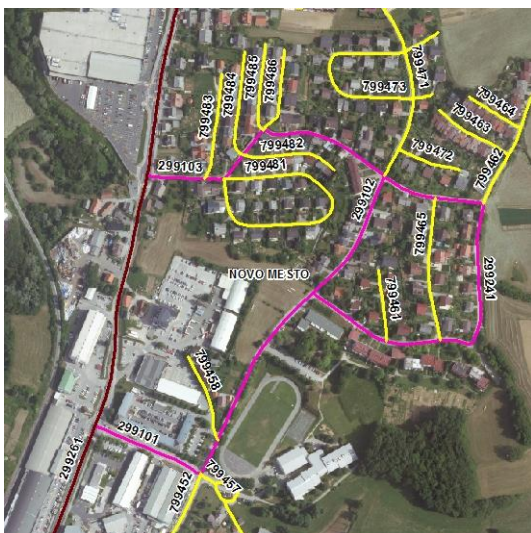
LZ 299021 se poveže z nekdanjo LZ 299022 v enoten odsek.

**LZ 299133:**

Kategorizacija nekdanje LZ 299043 se uredi glede na glavni potek ceste in merila Uredbe tako, da se preštevilči v LZ 299133.

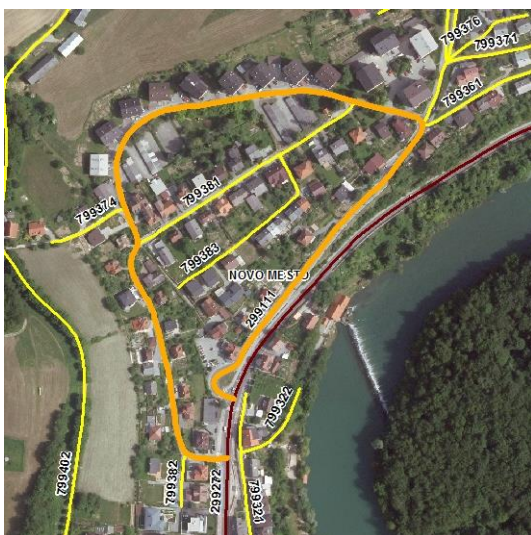
**LK 299051, LK 299052:**

Kategorizacija LK 299051 se uredi glede na glavni potek ceste in merila Uredbe tako, da se nekdanja LZ 299051 in LZ 299052 povežeta v enoten odsek, del nekdanje LZ 299053 pa se kategorizira kot LK 299052.



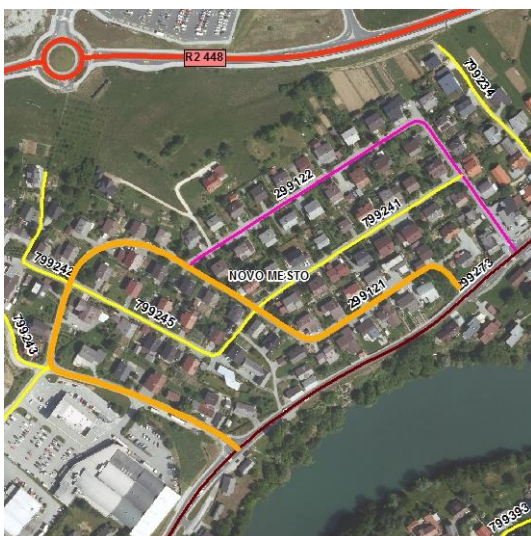
**LK 299101, LK 299102, LK 299103,
LK 299241:**

Kategorizacija mestnih in krajevnih cest se uredi glede na merila Uredbe tako, da se nekdanja LZ 299101 kategorizira kot LK 299101, nekdanja LZ 299102 kot LK 299102, nekdanja LZ 299103 kot LK 299103, nekdanja LZ 299241 pa kot LK 299241.



LK 299111:

Kategorizacija mestne in krajevne ceste se uredi glede na merila Uredbe tako, da se nekdanja LZ 299111 kategorizira kot LK 299111.



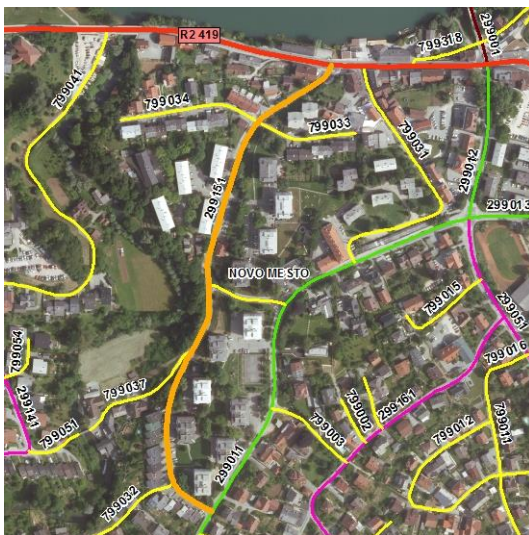
LK 299121, LK 299122:

Kategorizacija LK 299121 se uredi glede na glavni potek ceste in merila Uredbe tako, da se del nekdanje LZ 299121 in nekdanja JP 799244 povežeta v enoten odsek, odsek se tudi nekoliko skrajša do betonskih korit, del nekdanje LZ 299121 pa se kategorizira kot LK 299122.



LK 299141:

Kategorizacija LK 299141 se uredi glede na glavni potek ceste in merila Uredbe tako, da se nekdanja LZ 299141 in LZ 299142 povežeta v enoten odsek.



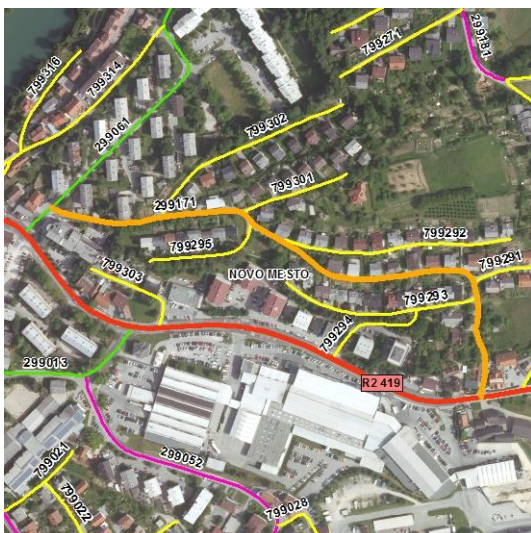
LK 299151:

Kategorizacija mestne in krajevne ceste se uredi glede na merila Uredbe tako, da se nekdanja LZ 299151 kategorizira kot LK 299151.

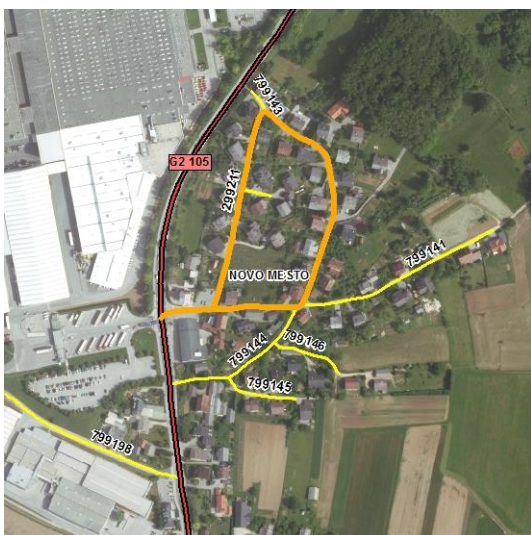


LK 299161:

Kategorizacija mestne in krajevne ceste se uredi glede na merila Uredbe tako, da se nekdanja LZ 299161 kategorizira kot LK 299161.

**LK 299171:**

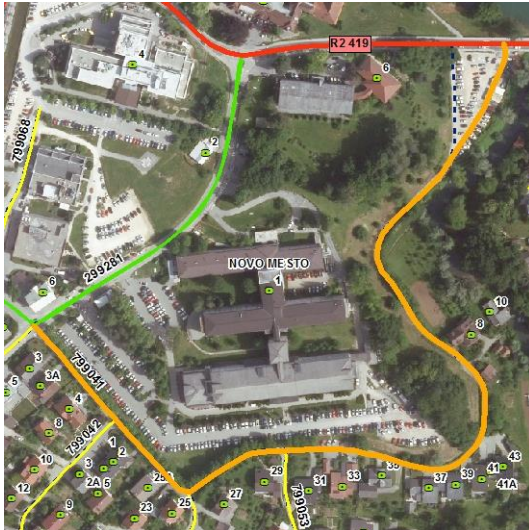
Kategorizacija mestne in krajevne ceste se uredi glede na merila Uredbe tako, da se nekdanja LZ 299171 kategorizira kot LK 299171.

**LK 299211:**

Kategorizacija mestne in krajevne ceste se uredi glede na merila Uredbe tako, da se nekdanja LZ 299211 kategorizira kot LK 299211.

**JP 799011, JP 799016:**

JP 799011 se uredi kategorizacija glede na dejansko stanje potekov cest na terenu tako, da se del nekdanjega poteka, kjer je preozko za vozila, kategorizira kot JP 799016 (namen uporabe: pešci in kolesarji).



JP 799041:

JP 799041 se uredi zaris poteka osi ceste glede na dejanski potek ceste danes (del nekdanjega poteka danes v naravi predstavlja parkirišče).



JP 799103, JP 799104, JP 799105:

Kategorizacija JP 799103 se uredi glede na glavni potek ceste tako, da se poveže z delom nekdanje JP 799104 in z nekdanjo JP 799105 v enoten odsek, posledično se JP 799104 na JP 799103 zaključi, del nekdanje JP 799104 pa se kategorizira kot JP 799105.

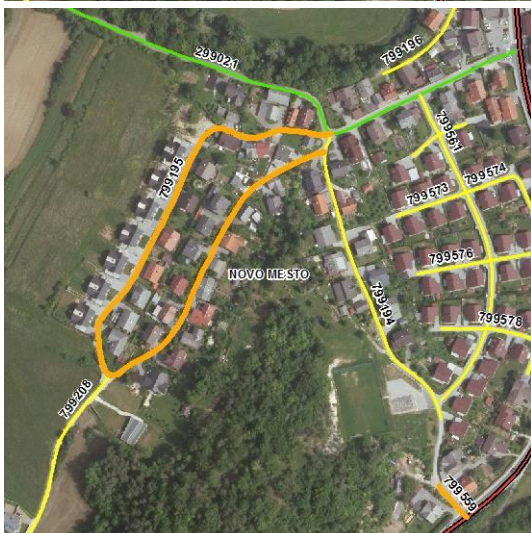


**JP 799191:**

Kategorizacija JP 799191 se uredi glede na glavni potek ceste tako, da se poveže z nekdanjo JP 799184 v enoten odsek.

**JP 799194, JP 799195, JP 799559:**

Kategorizacija JP 799194 se uredi glede na glavni potek ceste tako, da se severni del poveže z delom nekdanje JP 799195 v enoten odsek, posledično se JP 799195 zaključi na JP 799194, dodatno pa se JP 799194 tudi skrajša do zapore, tako da se južni del nekdanjega poteka JP 799194 kategorizira kot JP 799559.





JP 799205, JP 799207:

Kategorizacija JP 799205 se uredi glede na glavni potek ceste tako, da se poveže z delom nekdanje JP 799207 v enoten odsek, dodatno se tudi nekoliko podaljša do zaključka asfalta, JP 799207 pa se posledično na JP 799205 začne.



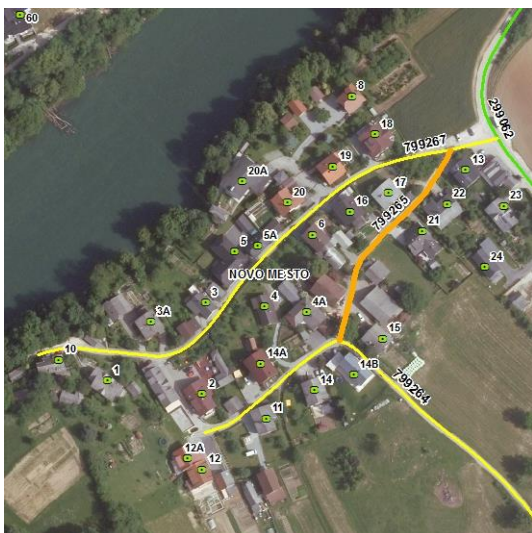
JP 799252, JP 799257:

Kategorizacija JP 799252 se uredi glede na glavni potek ceste tako, da se poveže z delom nekdanje JP 799257 v enoten odsek, posledično pa se JP 799257 na JP 799252 zaključi.



JP 799258, JP 799259:

Kategorizacija JP 799258 se uredi glede na potek glavne ceste do čistilne naprave, del nekdanjega poteka JP 799258 pa se posledično kategorizira kot JP 799259.

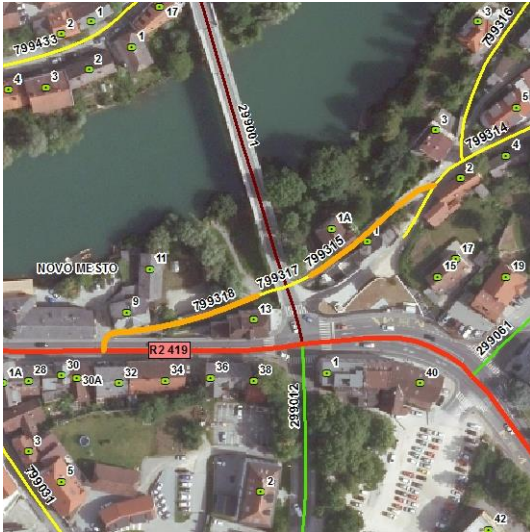
**JP 799265, JP 799267:**

Glede na glavni potek ceste se del nekdanjega poteka JP 799265 kategorizira kot JP 799267, posledično se JP 799265 na JP 799267 tudi zaključi.

**JP 799371, JP 799375:**

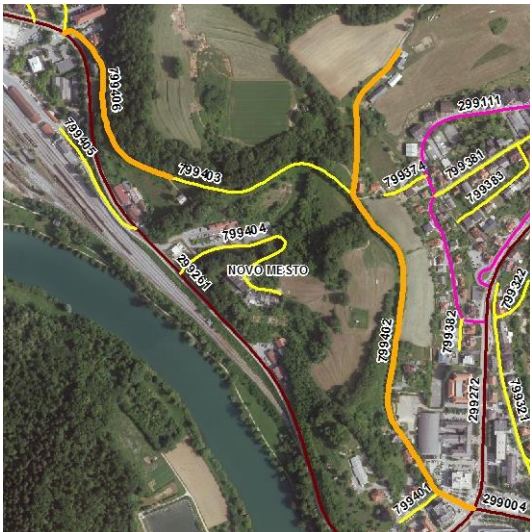
Kategorizacija JP 799371 se uredi glede na glavni potek ceste tako, da se poveže z nekdanjo JP 799375 v enoten odsek, del nekdanjega poteka JP 799371 pa se posledično kategorizira kot JP 799375.





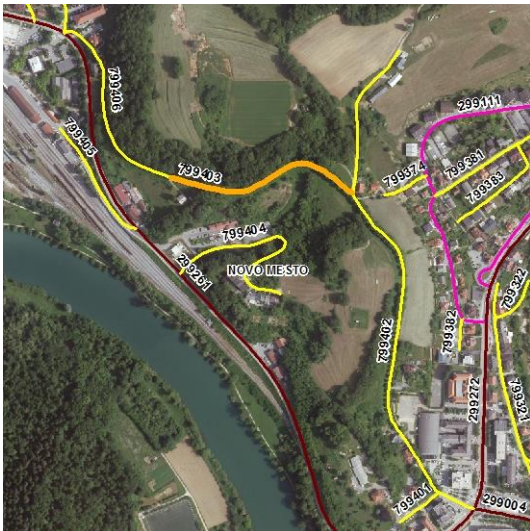
JP 799315, JP 799317, JP 799318:

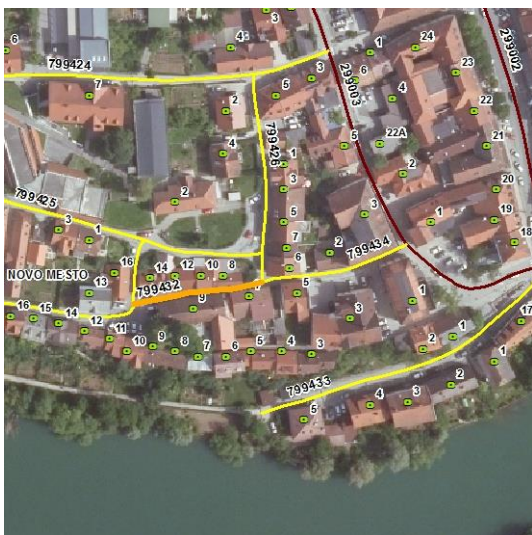
JP 799315 se uredi kategorizacija glede na dejansko stanje potekov cest na terenu tako, da se del nekdanjega poteka, kjer je preozko za vožnjo z avtomobilom, kategorizira kot JP 799317 (namen uporabe: pešci in kolesarji), del nekdanjega poteka JP 799315, ki je za vožnjo z avtomobilom enako ustrezen, pa se kategorizira kot JP 799318.



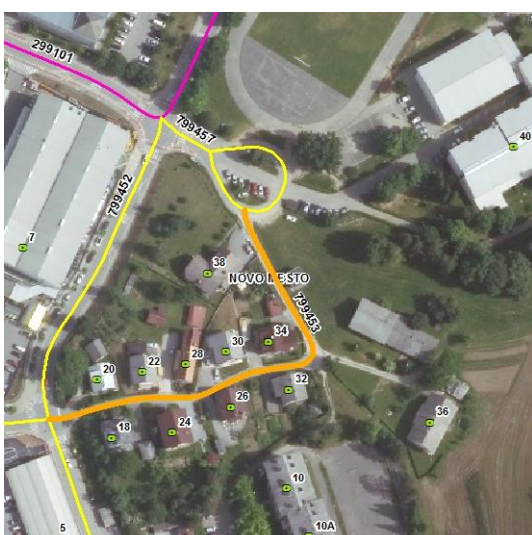
JP 799402, JP 799403, JP 799406:

Kategorizacija JP 799402 se uredi glede na glavni potek ceste tako, da se poveže z nekdanjo JP 799403 v enoten odsek, dodatno pa se tudi nekoliko podaljša do zadnje HŠ. Del nekdanjega poteka JP 799402, ki predstavlja pešpot, se posledično kategorizira kot JP 799403, del nekdanjega poteka JP 799402, ki je ponovno dostopen za vsa vozila, pa kot JP 799406.

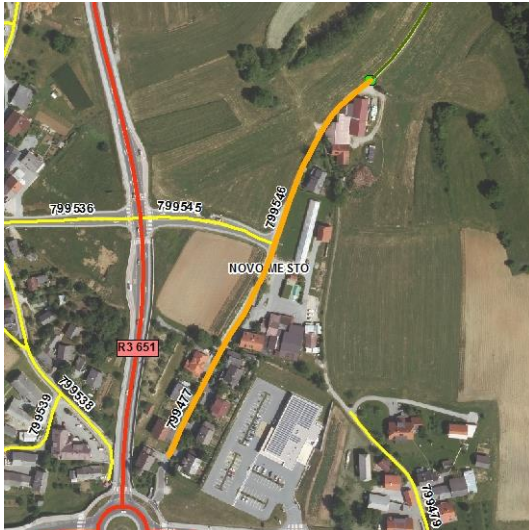


**JP 799432, JP 799434:**

JP 799432 se uredi kategorizacija glede na dejansko stanje potekov cest na terenu tako, da del nekdanjega poteka, kjer je preozko za vozila, ostane kategoriziran kot JP 799432, (namen uporabe: pešci in kolesarji), del nekdanjega poteka, kjer je ustrezno za vožnjo z vozili, pa se kategorizira kot JP 799434.

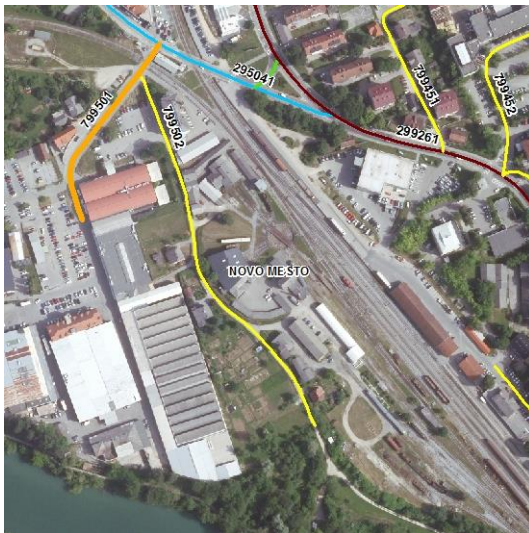
**JP 799453, JP 799457:**

Glede na glavni potek ceste se del nekdanjega poteka JP 799453 kategorizira kot JP 799457, dodatno se le-ta uredi tudi glede na potek obračališča pri šoli, posledično pa se JP 799453 na JP 799457 tudi zaključí.



JP 799477, JP 799546:

Kategorizacija JP 799477 se uredi glede na ugotovitve iz terena tako, da se le-ta kategorizira med JP 799540 in dovozom k zadnji HŠ v ulici, del nekdanjega poteka JP 799477 pa se posledično kategorizira kot JP 799546, ki se dodatno tudi nekoliko podaljša do zaključka asfalta in tako stika z gozdno cesto.



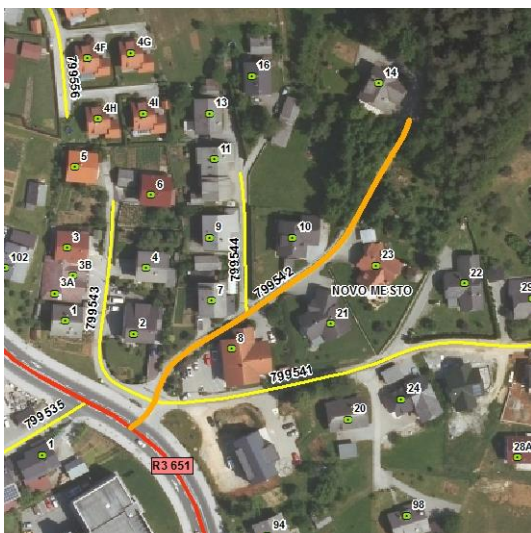
JP 799501, JP 799502:

Kategorizacija JP 799501 se uredi glede na glavni potek ceste tako, da se poveže z nekdanjo JP 799502 v enoten odsek, del nekdanjega poteka JP 799501 se posledično kategorizira kot JP 799502, dodatno pa se le-ta tudi nekoliko podaljša do zaključka asfalta.



JP 799511, JP 799539:

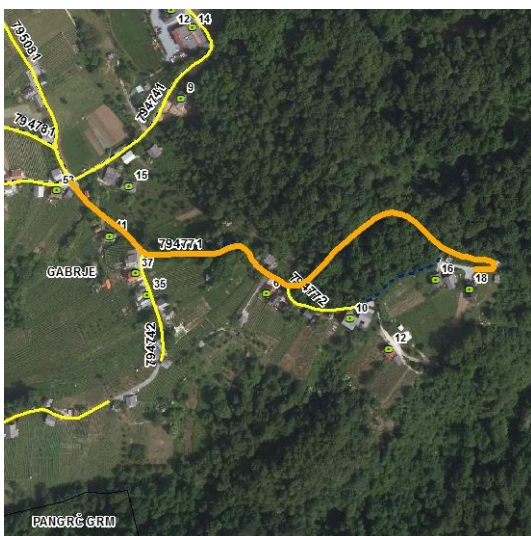
Kategorizacija JP 799511 se uredi glede na ugotovitve iz terena tako, da se le-ta zaključi pri dovozu k zadnjim objektom v ulici, nivojski prehod čez železnico je nato ukinjen, zaključni del nekdanjega poteka JP 799511 pa se posledično kategorizira kot JP 799539.

**JP 799542, JP 799544:**

Kategorizacija JP 799542 se uredi glede na glavni potek ceste tako, da se poveže z nekdanjo JP 799544 v enoten odsek, del nekdanjega poteka JP 799542 pa se posledično kategorizira kot JP 799544.

**JP 797471, JP 797481:**

Kategorizacija JP 797471 se uredi glede na glavni potek ceste tako, da se poveže z delom nekdanje JP 797481 v enoten odsek, JP 797481 pa se posledično na JP 797471 začne.

**JP 794771, JP 794772:**

Kategorizacija JP 794771 se uredi glede na ugotovitve iz terena po dejanskem stanju, po navedbah občinske uprave bo potrebno cesto naknadno še nekoliko parcelirati in urediti odkupe. Posledično se del nekdanjega poteka JP 794771 kategorizira kot JP 794772.



JP 794211, JP 794441:

Kategorizacija JP 794211 se uredi glede na glavni potek ceste tako, da se poveže z delom nekdanje JP 794441 v enoten odsek, posledično pa se JP 794441 na JP 794211 zaključi.



JP 794241, JP 796591:

Kategorizacija JP 796591 se uredi glede na glavni potek ceste tako, da se poveže z delom nekdanje JP 794241 v enoten odsek, dodatno se tudi nekoliko skrajša do razcepa (v nadaljevanju cesta ne obstaja), JP 794241 pa se posledično na JP 796591 začne, dodatno pa se tudi ta skrajša do zaključka asfalta (v nadaljevanju so zidanice).

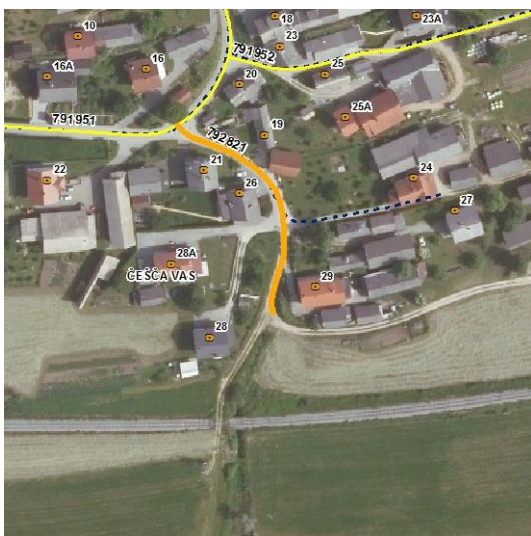


**JP 793122, JP 793123:**

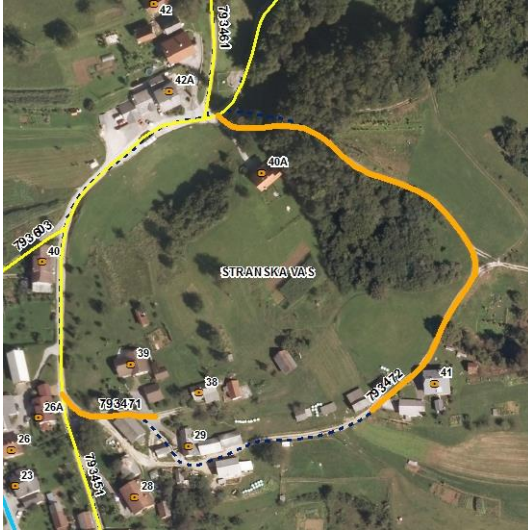
Kategorizacija JP 793122 se uredi glede na ugotovitve iz terena tako, da se le-ta zaključi pri dovozu k zadnji HŠ, v nadaljevanju cesta ne obstaja, zaključni del nekdanjega poteka JP 793122 pa se posledično kategorizira kot JP 793123.

**JP 791861, JP 791871:**

Kategorizacija JP 791871 se uredi glede na glavni potek ceste tako, da se poveže z delom nekdanje JP 791861 v enoten odsek, posledično pa se JP 791861 na JP 791871 zaključi.

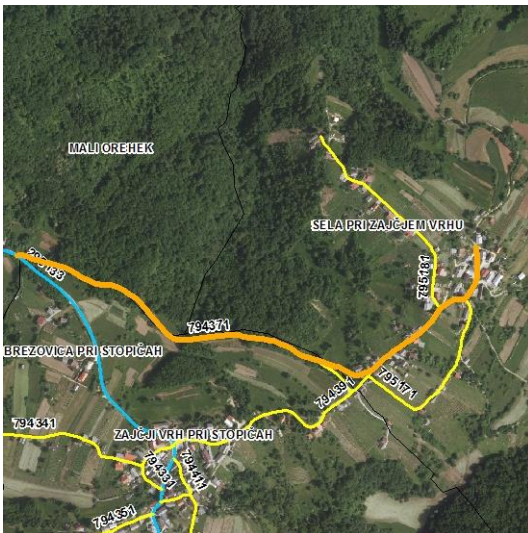
**JP 792821:**

Kategorizacija JP 792821 se uredi glede na ugotovitve iz terena tako, da ni kategoriziran zasebni dovoz, ampak javna cesta do razcepa poljskih poti.



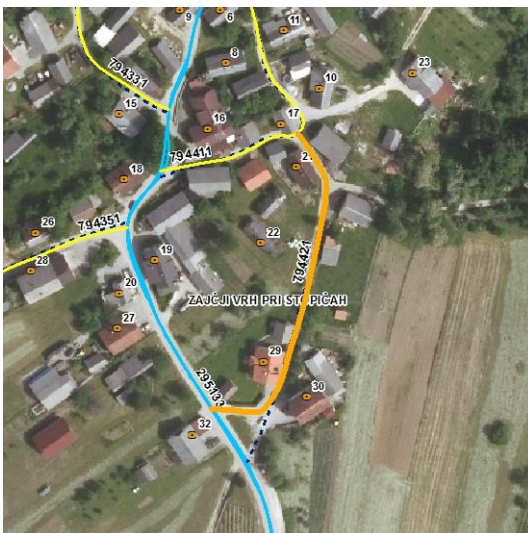
JP 793471, JP 793472:

Kategorizacija JP 793471 se uredi glede na ugotovitve iz terena tako, da se zaključi pri objektih oz. z zaključkom asfalta, v nadaljevanju cesta ni prevozna, zaključni del nekdanjega poteka JP 793471 pa se posledično kategorizira kot JP 793472.



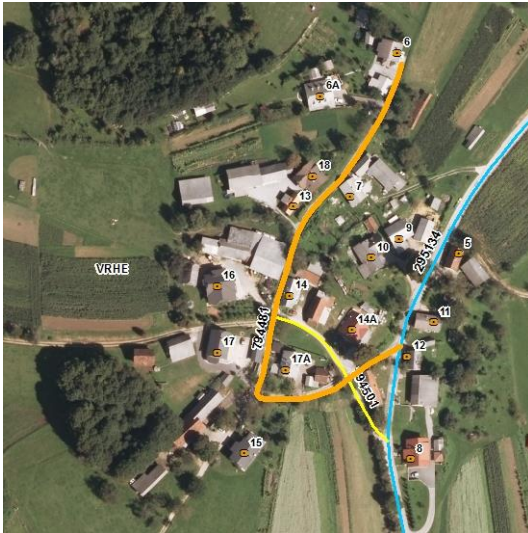
JP 794371, JP 795181:

Kategorizacija JP 794371 se uredi glede na glavni potek ceste tako, da se poveže z nekdanjo JP 795181 v enoten odsek, dodatno se le-ta tudi nekoliko skrajša do zaključka asfalta, del nekdanjega poteka JP 794371 pa se posledično kategorizira kot JP 795181.

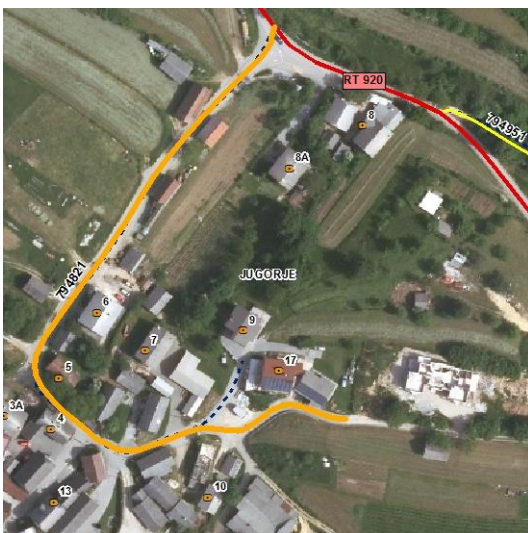
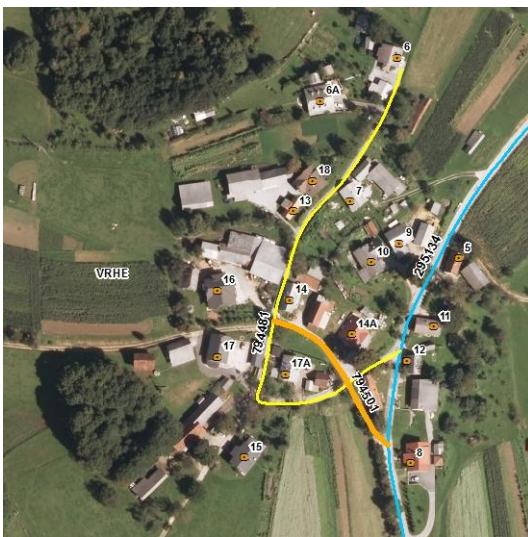


JP 794421:

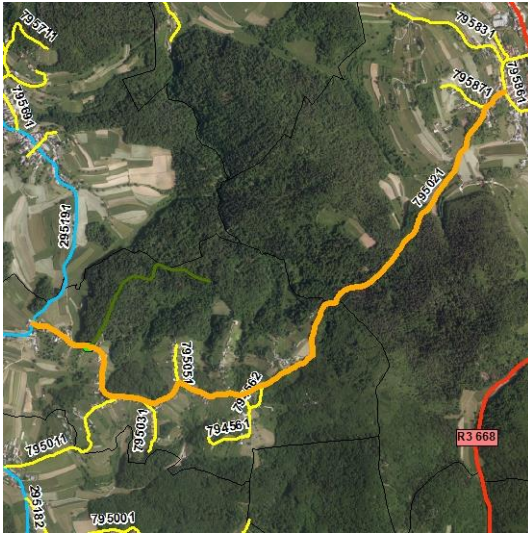
JP 794421 se uredi priključevanje na lokalno cesto glede na ugotovitve o dejanskem poteku ceste iz terena; prejšnji zaris je v naravi strm makadam (ni več cesta).

**JP 794481, JP 794501:**

JP 794481 in JP 794501 se uredi kategorizacija glede na glavni potek ceste v naravi.

**JP 794821:**

JP 794821 se uredi potek glede na ugotovitev o poteku javne ceste iz terena.



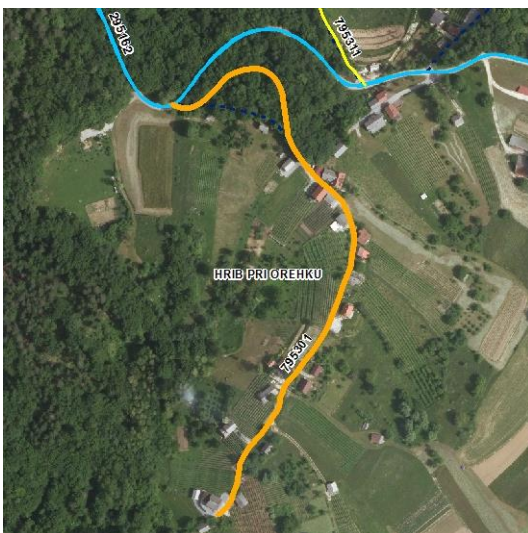
JP 794561, JP 794562, JP 795021:

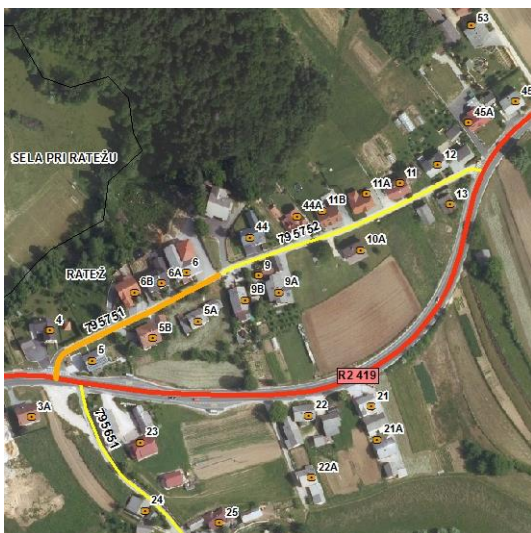
Kategorizacija JP 795021 se uredi glede na glavni potek ceste tako, da se poveže z nekdanjo JP 795071 v enoten odsek, del nekdanjega poteka JP 795021 pa se posledično kategorizira kot JP 794561, ki se dodatno tudi nekoliko podaljša do zaključka asfalta. Posledično se odsek, ki se je doslej vodil kot JP 794561, preštevilči v JP 794562.



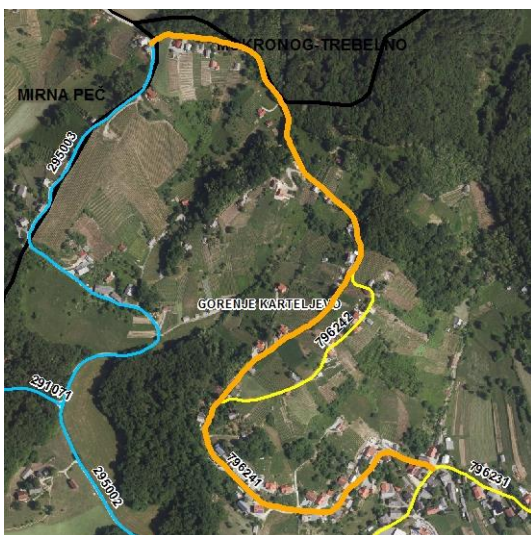
JP 795301:

JP 795301 se uredi zaris poteka osi ceste glede na ugotovljen dejanski potek ceste v naravi.



**JP 795751, JP 795752:**

Kategorizacija JP 795751 se uredi glede na ugotovitve iz terena tako, da se le-ta zaključi pri betonskih koritih, zaključni del nekdanjega poteka JP 795751 pa se posledično kategorizira kot JP 795752.

**JP 796241, JP 796242:**

Kategorizacija JP 796241 se uredi glede na ugotovitve iz terena glede na glavni potek ceste, del nekdanjega poteka JP 796241 pa se posledično kategorizira kot JP 796242.

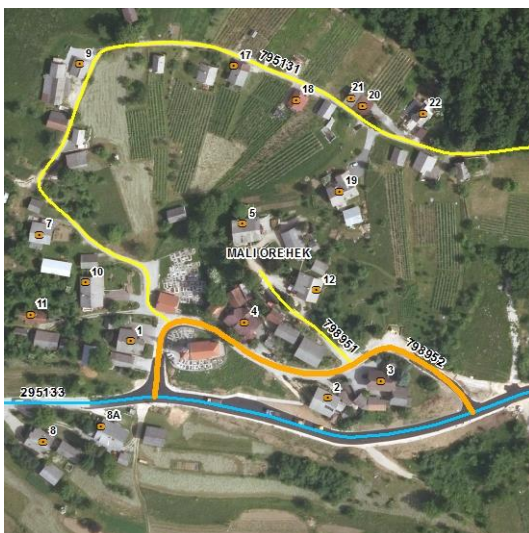
**JP 796451:**

JP 796451 se uredi zaris poteka osi ceste glede na ugotovljen dejanski potek ceste v naravi, dodatno pa se le-ta tudi nekoliko podaljša do razcepa.



JP 797381, JP 797411:

Kategorizacija JP 797411 se uredi glede na glavni potek ceste tako, da se poveže z delom nekdanje JP 797381 v enoten odsek, posledično pa se JP 797381 na JP 797411 zaključi.



JP 798952:

Odsek, ki se je doslej vodil pod šifro odseka JP 798971, se preštevilči v JP 798952. Na ta način se odpravi podvajanje s šifro odseka veljavno kategorizirane JP Občine Šmarješke Toplice.

3.2.2 Podaljšanje kategorizacije cest



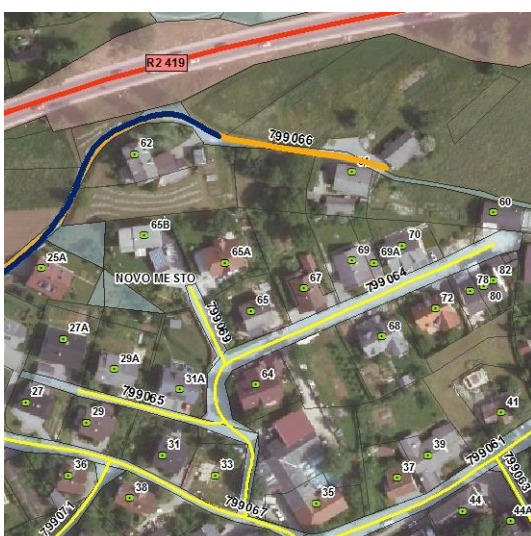
LC 295121:

Lokalna cesta v naselju Mihovec se nekoliko podaljša do zaključka asfalta.



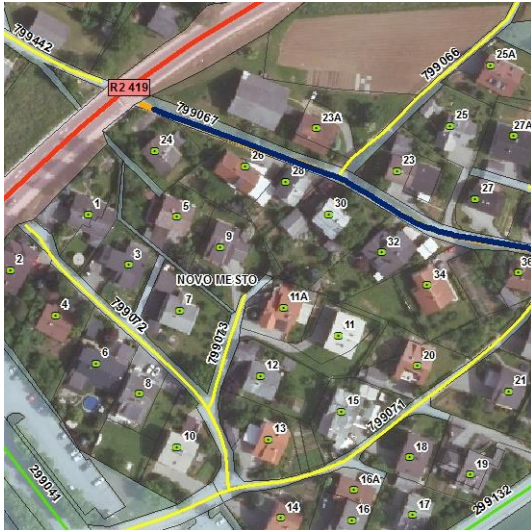
JP 795521:

Javna pot v mestu Novo mesto se nekoliko podaljša do zaključka asfalta.



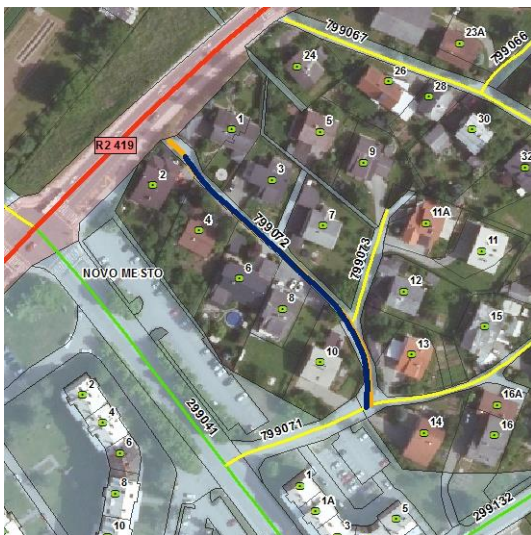
JP 799066:

Javna pot v mestu Novo mesto se nekoliko podaljša do zaključka asfalta.



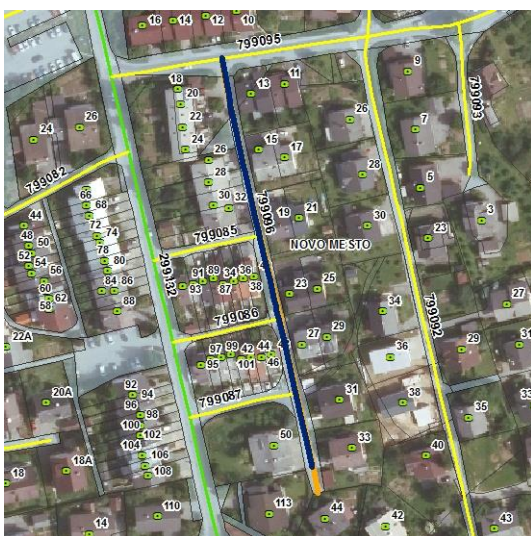
JP 799067:

Javna pot v mestu Novo mesto se nekoliko podaljša do stebričkov.



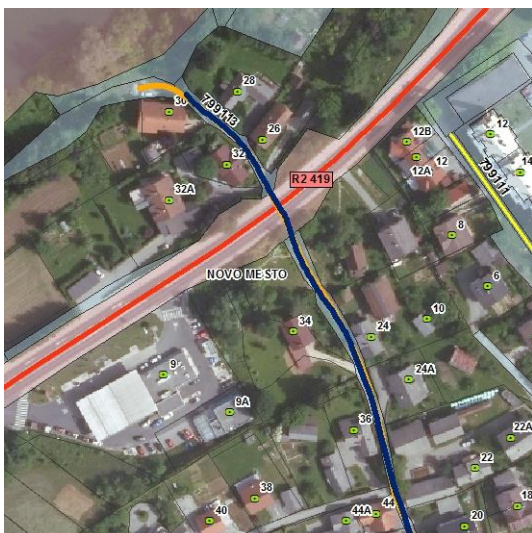
JP 799072:

Javna pot v mestu Novo mesto se nekoliko podaljša do zaključka asfalta.

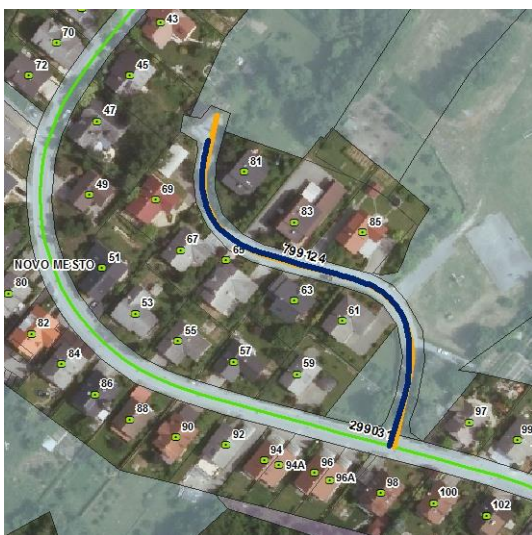


JP 799096:

Javna pot v mestu Novo mesto se nekoliko podaljša do zaključka asfalta.

**JP 799113:**

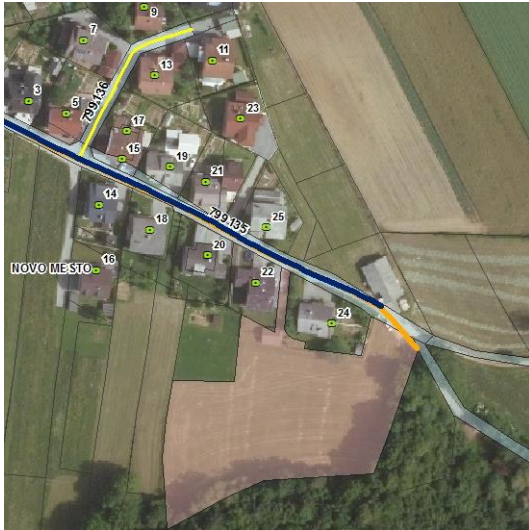
Javna pot v mestu Novo mesto se nekoliko podaljša do zaključka asfalta.

**JP 799124:**

Javna pot v mestu Novo mesto se nekoliko podaljša do zaključka asfalta.

**JP 799125:**

Javna pot v mestu Novo mesto se nekoliko podaljša do podvoza k teniškiemu centru.



JP 799135:

Javna pot v mestu Novo mesto se nekoliko podaljša do zaključka asfalta.



JP 799192:

Javna pot v mestu Novo mesto se nekoliko podaljša do dovoza k zadnjemu objektu.

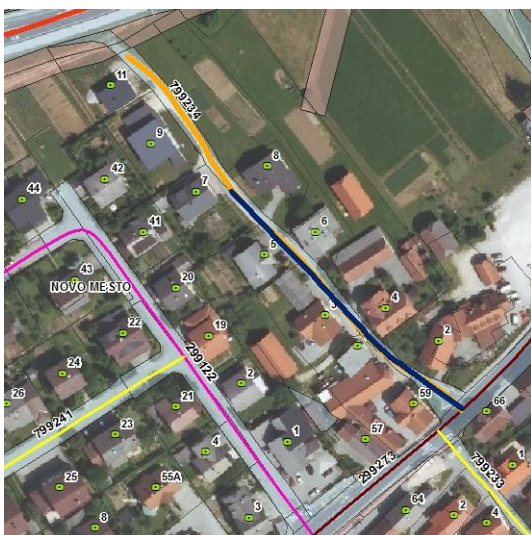


JP 799213:

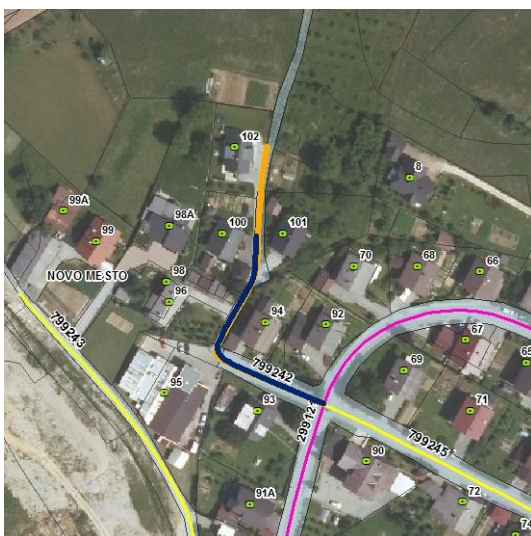
Javna pot v mestu Novo mesto se nekoliko podaljša do zaključka asfalta.

**JP 799221:**

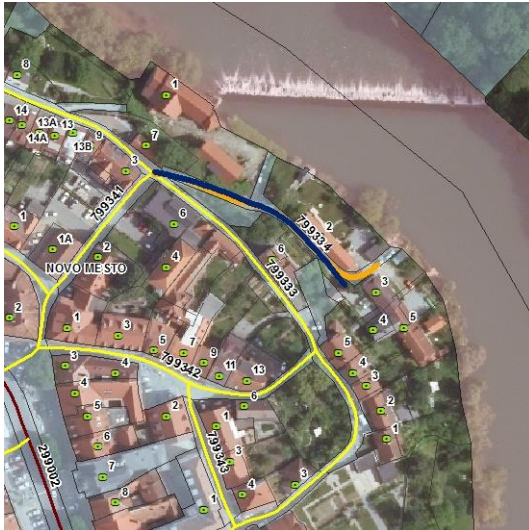
Javna pot v mestu Novo mesto se nekoliko podaljša glede na ZKP.

**JP 799234:**

Javna pot v mestu Novo mesto se nekoliko podaljša do zaključka ulice.

**JP 799242:**

Javna pot v mestu Novo mesto se nekoliko podaljša do zaključka asfalta.



JP 799334:

Javna pot v mestu Novo mesto se nekoliko podaljša do zaključka asfalta.



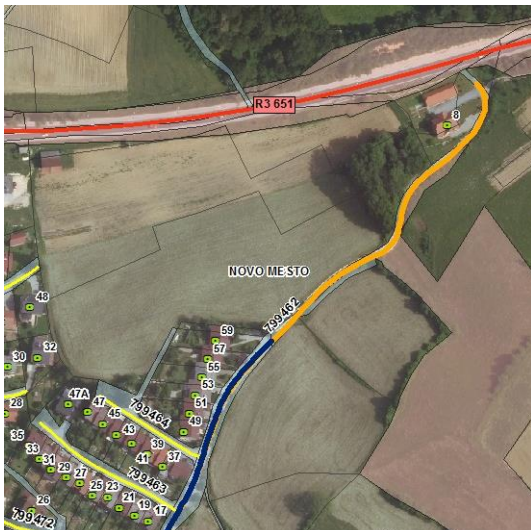
JP 799433:

Javna pot v mestu Novo mesto se nekoliko podaljša do zaključka asfalta.



JP 799442:

Javna pot v mestu Novo mesto se nekoliko podaljša do smetnjakov, v nadaljevanju je ograja.

**JP 799462:**

Javna pot v mestu Novo mesto se podaljša do zadnje hiše v ulici.

**JP 799494:**

Javna pot v mestu Novo mesto se nekoliko podaljša do zaključka asfalta.

**JP 799554:**

Javna pot v mestu Novo mesto se nekoliko podaljša do zaključka asfalta.



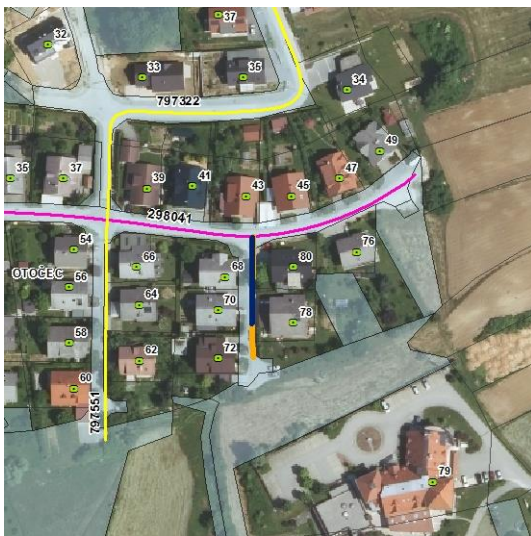
JP 796171:

Javna pot v naselju Otočec se nekoliko podaljša do zaključka asfalta.



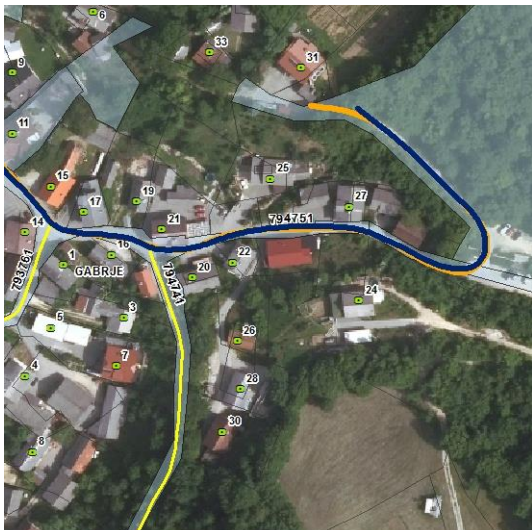
JP 797342:

Javna pot v naselju Otočec se nekoliko podaljša do zaboju.

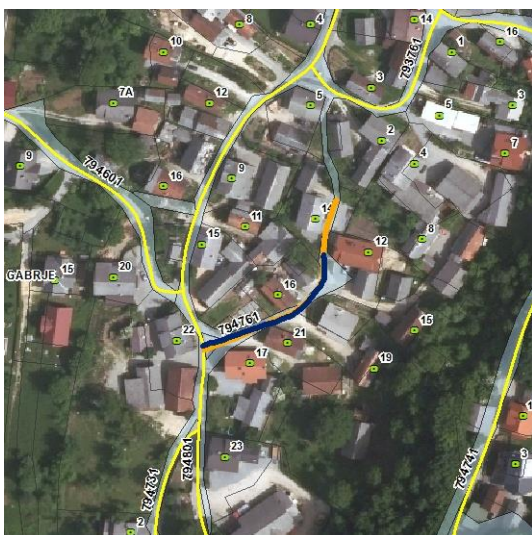


JP 798441:


Javna pot v naselju Otočec se nekoliko podaljša do škarpe.

**JP 794751:**

Javna pot v naselju Gabrje se nekoliko podaljša do zaključka asfalta.

**JP 794761:**

Javna pot v naselju Gabrje se nekoliko podaljša do zaključka asfalta.


**JP 794841:**

Javna pot v naselju Gabrje se podaljša do HŠ 78.



JP 794431:

Javna pot v naselju Dolž se nekoliko podaljša do zaključka asfalta.



JP 794451:

Javna pot v naselju Dolž se nekoliko podaljša do obračališča s plugom pri kozolcu.



JP 795041:

Javna pot v naselju Dolž se nekoliko podaljša do zaključka asfalta.

**JP 793021:**

Javna pot v naselju Uršna sela se nekoliko podaljša do zaključka asfalta.

**JP 793251:**

Javna pot v naselju Uršna sela se nekoliko podaljša do zaključka asfalta.

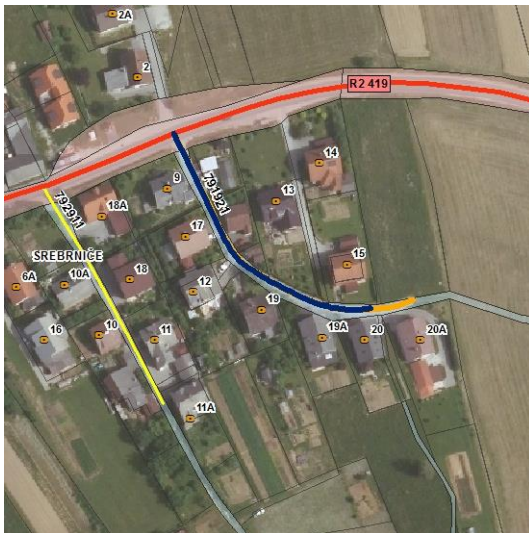
**JP 793351:**

Javna pot v naselju Uršna sela se nekoliko podaljša do zaključka asfalta.



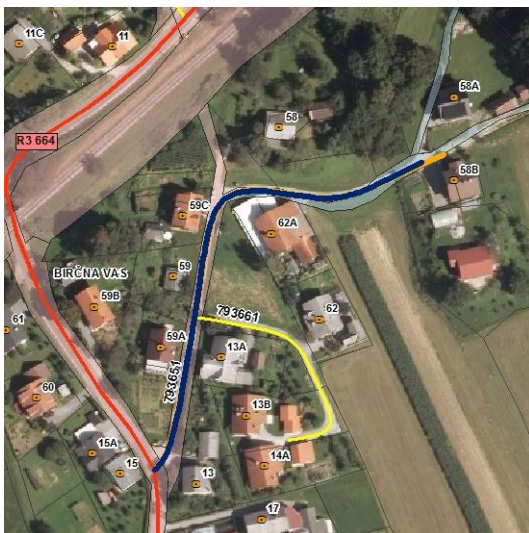
JP 793361:

Javna pot v naselju Uršna sela se nekoliko podaljša do zaključka asfalta.



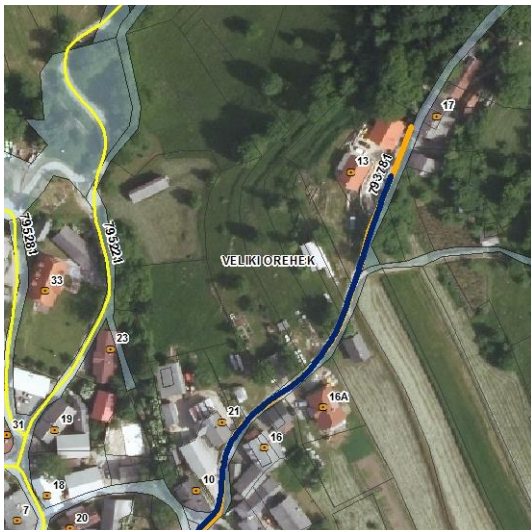
JP 791921:

Javna pot v naselju Srebrniče se nekoliko podaljša do zaključka asfalta.

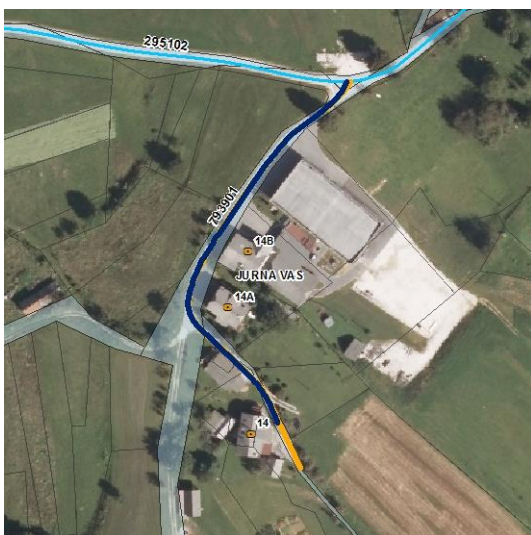


JP 793651:

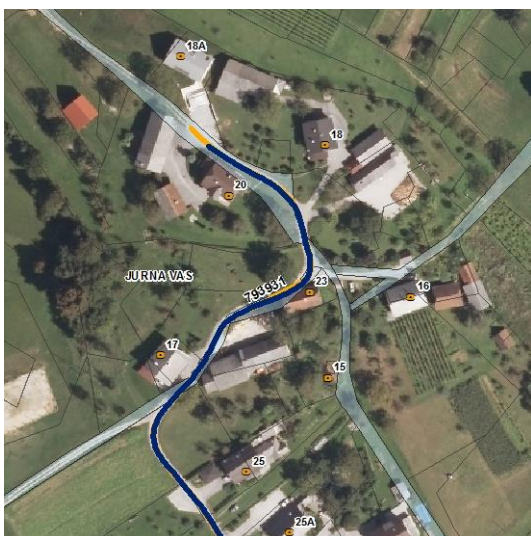
Javna pot v naselju Birčna vas se nekoliko podaljša do zaključka asfalta.

**JP 793781:**

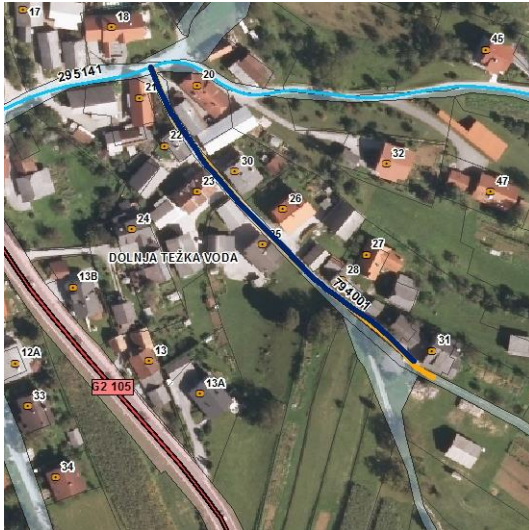
Javna pot v naselju Veliki Orehek se nekoliko podaljša do zaključka asfalta.

**JP 793901:**

Javna pot v naselju Jurna vas se nekoliko podaljša do zaključka asfalta.

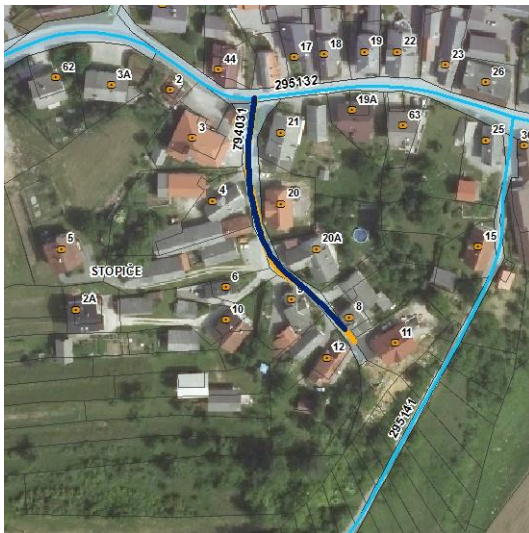
**JP 793931:**

Javna pot v naselju Jurna vas se nekoliko podaljša do zaključka asfalta.



JP 794001:

Javna pot v naselju Dolnja Težka voda se nekoliko podaljša do zaključka asfalta.



JP 794031:

Javna pot v naselju Stopiče se nekoliko podaljša do dvorišča.

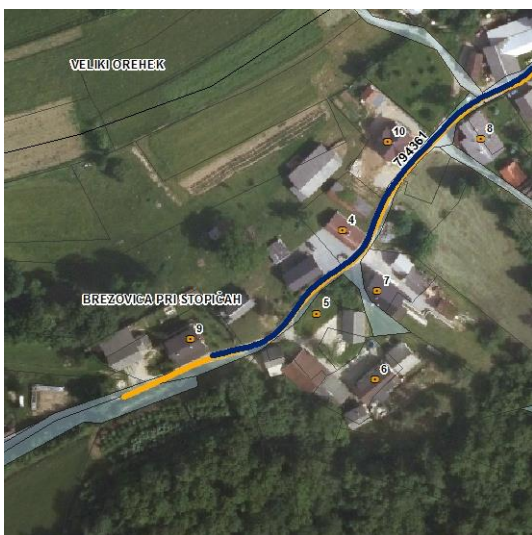


JP 794111:

Javna pot v naselju Podgrad se nekoliko podaljša do prepusta.

**JP 794341:**

Javna pot v naselju Zajčji Vrh pri Stopičah se nekoliko podaljša do zaključka asfalta.

**JP 794361:**

Javna pot v naselju Brezovica pri Stopičah se nekoliko podaljša do zaključka asfalta.

**JP 794571:**

Javna pot v naselju Igljenik se nekoliko podaljša do zaključka asfalta.



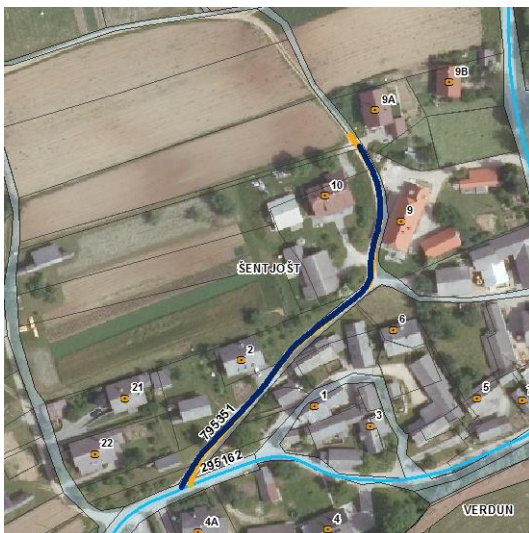
JP 795151:

Javna pot v naselju Hrušica se nekoliko podaljša do zaključka asfalta.



JP 795241:

Javna pot v naselju Veliki Orehek se nekoliko podaljša do razcepa.



JP 795351:

Javna pot v naselju Šentjošt se nekoliko podaljša do zaključka asfalta.

**JP 795481:**

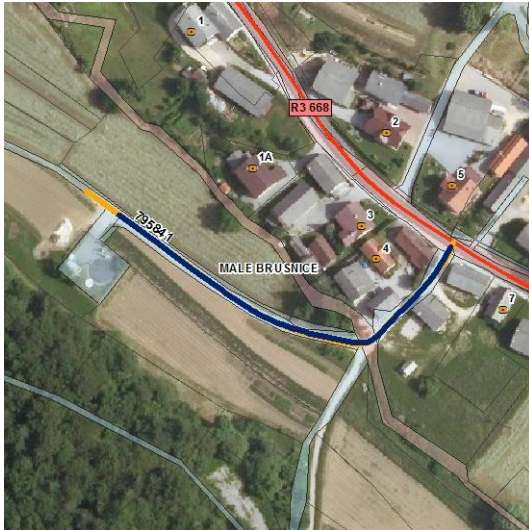
Javna pot v naselju Mali Slatnik se nekoliko podaljša do zaključka asfalta.

**JP 795811:**

Javna pot v naselju Gumberk se podaljša do čistilne naprave oz. zaključka asfalta.

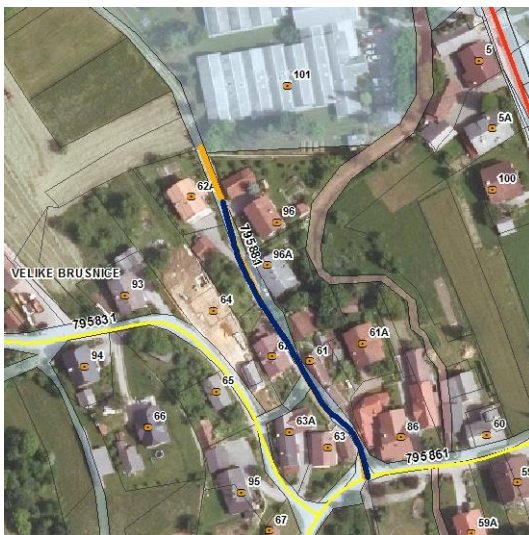
**JP 795812:**

Javna pot v naselju Gumberk se nekoliko podaljša do zaključka asfalta.



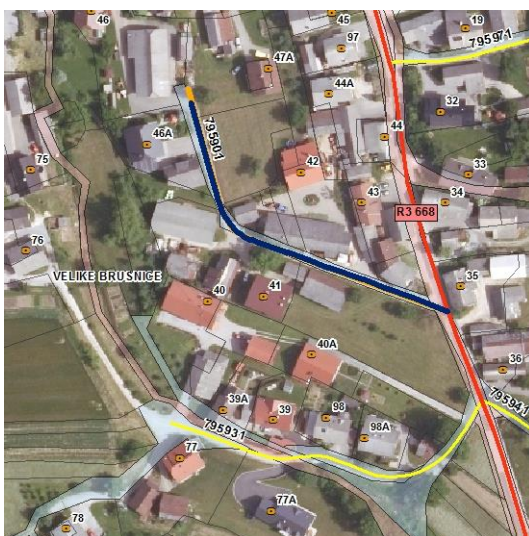
JP 795841:

Javna pot v naselju Male Brusnice se nekoliko podaljša do zaključka asfalta.



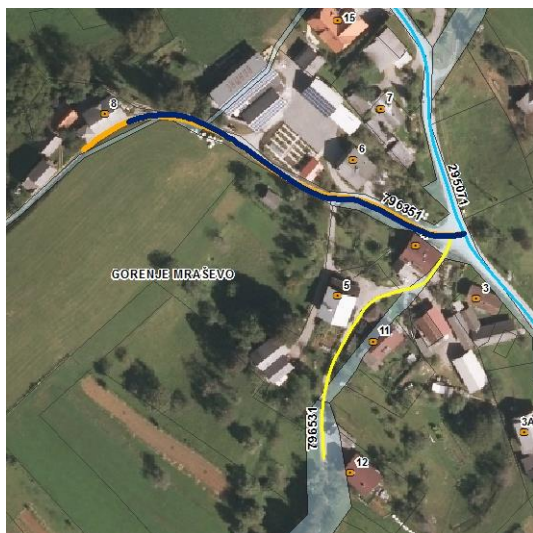
JP 795881:

Javna pot v naselju Velike Brusnice se nekoliko podaljša do zaključka asfalta.



JP 795901:

Javna pot v naselju Velike Brusnice se nekoliko podaljša do zaključka asfalta.

**JP 796351:**

Javna pot v naselju Gorenje Mraševo se nekoliko podaljša do zaključka asfalta.

**JP 796411:**

Javna pot v naselju Štravberk se nekoliko podaljša do dovoza k zadnjemu objektu.

**JP 796421:**

Javna pot v naselju Sela pri Štravberku se podaljša do zaključka asfalta oz. križišča z gozdno cesto.



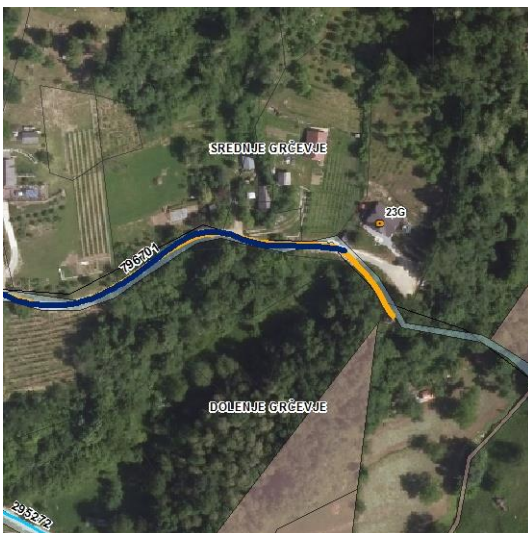
JP 796511:

Javna pot v naselju Gorenje Kamence se nekoliko podaljša do zaključka asfalta.



JP 796672:

Javna pot v naselju Vrh pri Pahi se nekoliko podaljša do razcepa, po navedbah občinske uprave bo potrebno cesto po potrebi še naknadno odmeriti in urediti odkupe.

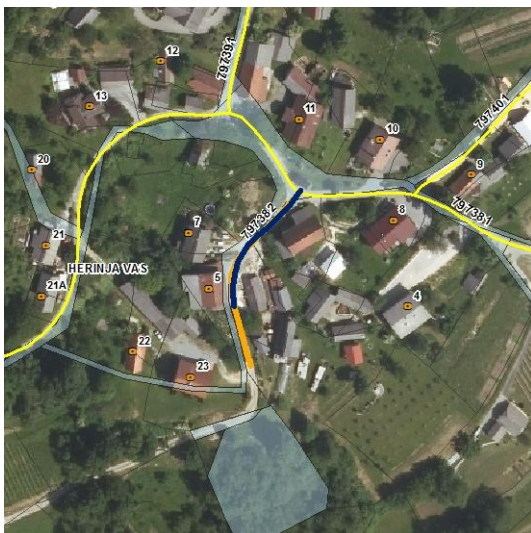


JP 796701:

Javna pot v naselju Koti se nekoliko podaljša do obračališča.

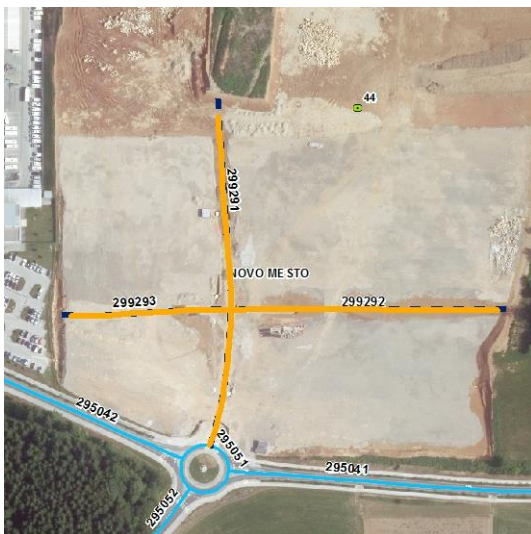
**JP 797121:**

Javna pot v naselju Sevno se nekoliko podaljša do bifeja.

**JP 797382:**

Javna pot v naselju Herinja vas se nekoliko podaljša do uvoza k zadnjemu objektu v ulici.

3.2.3 Krajšanje kategorizacije cest

**LK 299291, LK 299292, LK 299293:**

Kategorizacija mestnih in krajevnih cest se zaključi z zaključkom asfalta.



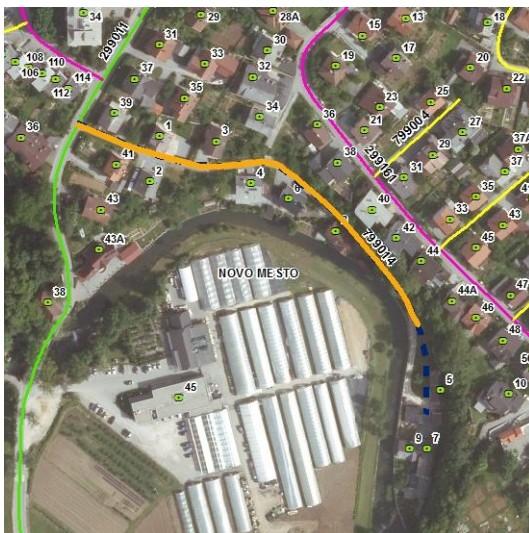
JP 791742:

Kategorizacija javne poti se zaključi z zaključkom asfalta.



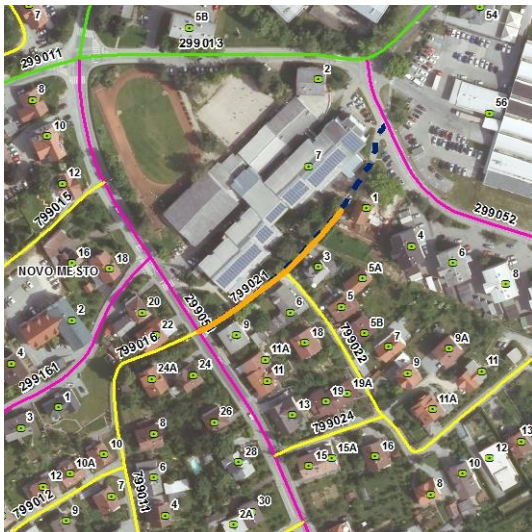
JP 799005:

Javna pot se nekoliko skrajša v delu dvorišča.



JP 799014:

Kategorizacija javne poti se zaključi z zaključkom asfalta.



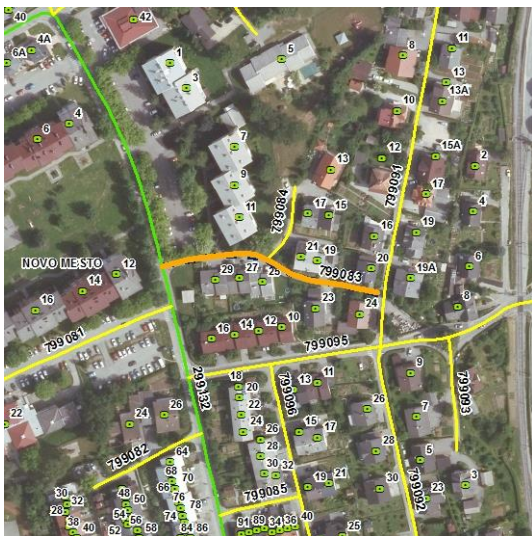
JP 799021:

Javna pot se skrajša do stopnic.



JP 799023:

Javna pot se nekoliko skrajša do razcepa.



JP 799083:

Javna pot se skrajša do zaboju, povezava na JP 799091 ni mogoča (korita).



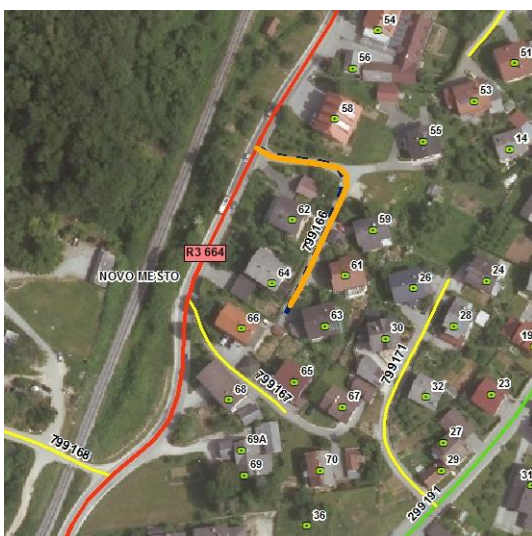
JP 799094:

Javna pot se nekoliko skrajša glede na ZKP. Na podoben način se uredijo tudi vsa ostala podobna neskladja na celotnem občinskem cestnem omrežju.



JP 799134:

Javna pot se skrajša do stopnic.



JP 799166:

Javna pot se nekoliko skrajša do dovoza na dvorišče.

**JP 799168:**

Javna pot se nekoliko skrajša do razcepa.

**JP 799322:**

Javna pot se skrajša do rampe.

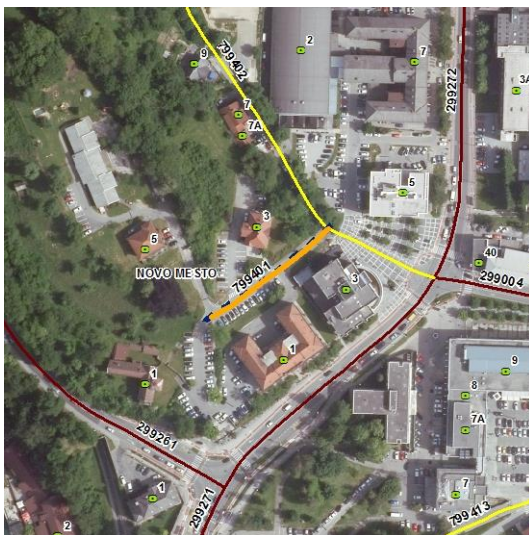
**JP 799372:**

Javna pot se nekoliko skrajša v delu zasebnega dvorišča.



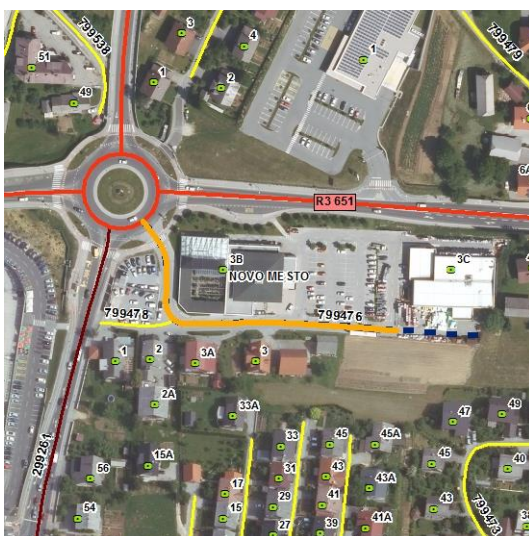
JP 799374:

Javna pot se nekoliko skrajša do dovoza k objektu.



JP 799401:

Javna pot se nekoliko skrajša do razcepa, v nadaljevanju je rampa.

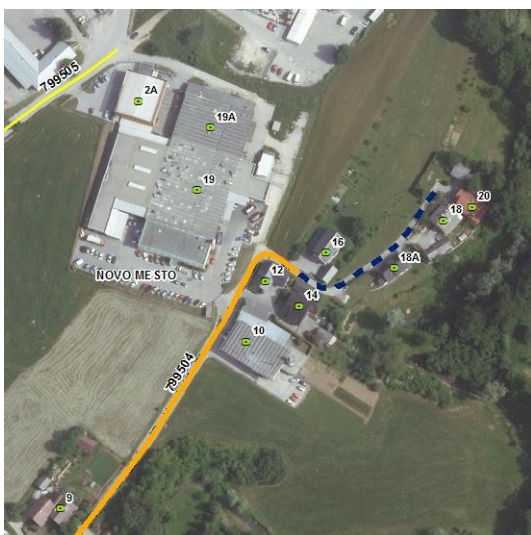


JP 799476:

Javna pot se nekoliko skrajša do dovoza, v nadaljevanju je ograja in privat skladišče.

**JP 799492:**

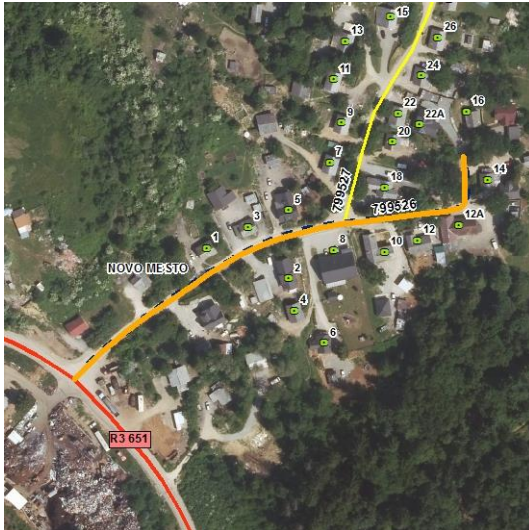
Javna pot se skrajša do HŠ 47, v nadaljevanju so stopnice in zasebni dovoz k HŠ 23.

**JP 799504:**

Javna pot se na pobudo lastnika parcele nekoliko skrajša do dovoza k HŠ 16, parc. št. 137/2, k.o. Bršljin, ima po navedbah občinske uprave vpisano služnost.

**JP 799525:**

Javna pot se nekoliko skrajša do razcepa.



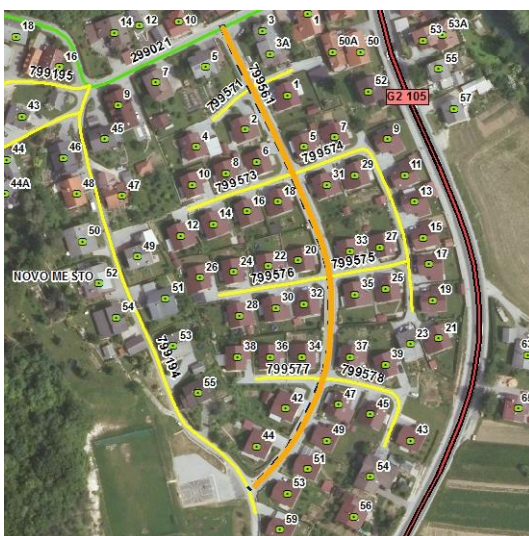
JP 799526:

Javna pot se nekoliko skrajša do razcepa.



JP 799533:

Javna pot se nekoliko skrajša do razcepa.



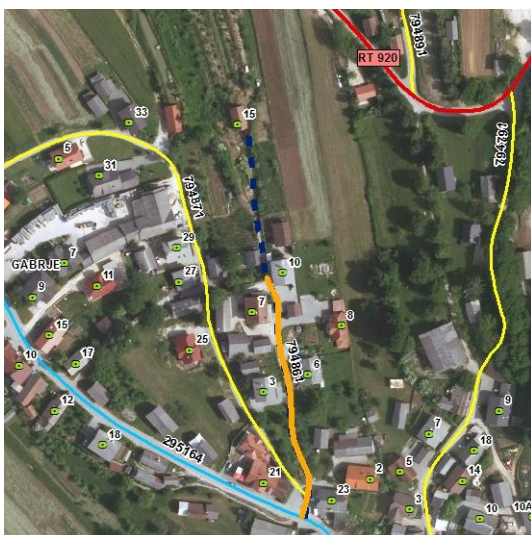
JP 799561:

Javna pot se skrajša do korit.



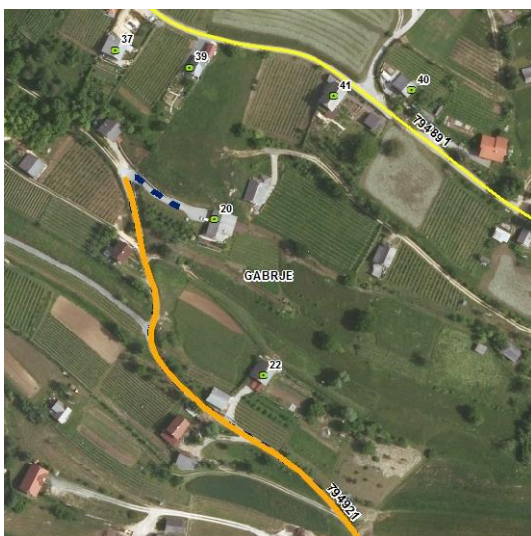
JP 794801:

Javna pot se nekoliko skrajša do vodnega zajetja.



JP 794861:

Kategorizacija javne poti se zaključi z zaključkom asfalta, v nadaljevanju je preozko.



JP 794921:

Javna pot se nekoliko skrajša do razcepa.



JP 794931:

Javna pot se nekoliko skrajša do dovoza k objektu.



JP 791791:

Zaključek kategorizacije javne poti do zidanic je z zaključkom asfalta.

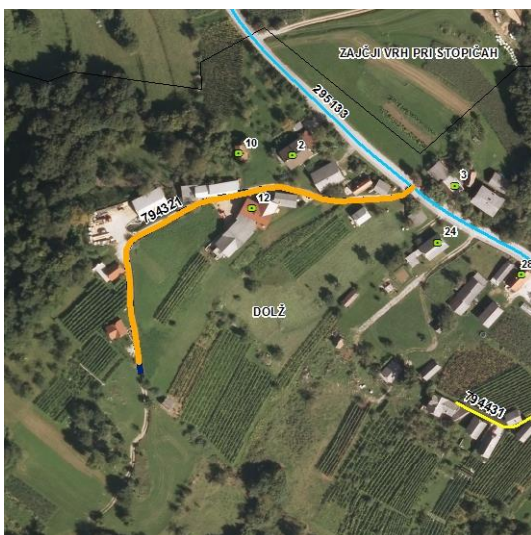


JP 793211:

Kategorizacija javne poti se zaključi z zaključkom asfalta, do tu se lahko vzdržuje, plug obrača na dvorišču HŠ 54.

**JP 794271:**

Javna pot se nekoliko skrajša do zadnjega objekta s hišno številko.

**JP 794321:**

Kategorizacija javne poti se zaključi z zaključkom asfalta.

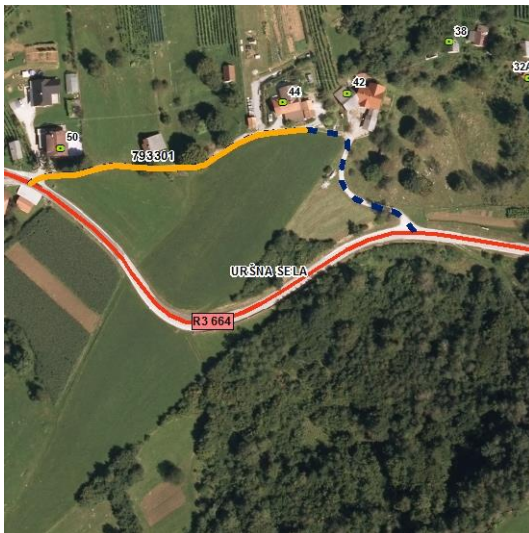
**JP 794611:**

Kategorizacija javne poti se zaključi z zaključkom asfalta.



JP 793241:

Javna pot se nekoliko skrajša do razcepa.



JP 793301:

Javna pot se skrajša do HŠ 44, vmesni del ni prevozen, od R3 664 do HŠ 42 pa je zasebni dovoz.



JP 791671:

Javna pot se nekoliko skrajša do razcepa.



JP 791681:

Javna pot se nekoliko skrajša do razcepa.



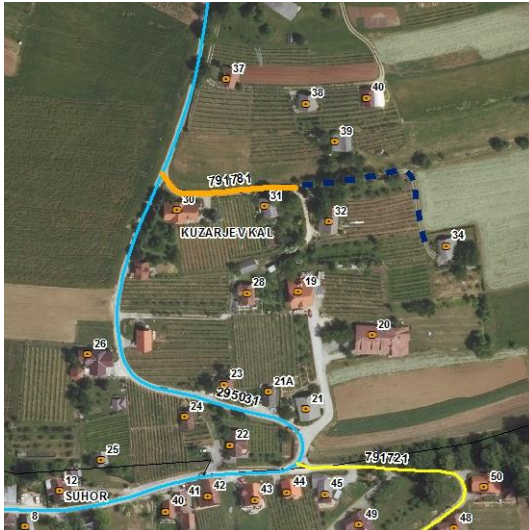
JP 791691:

Javna pot se nekoliko skrajša do razcepa.



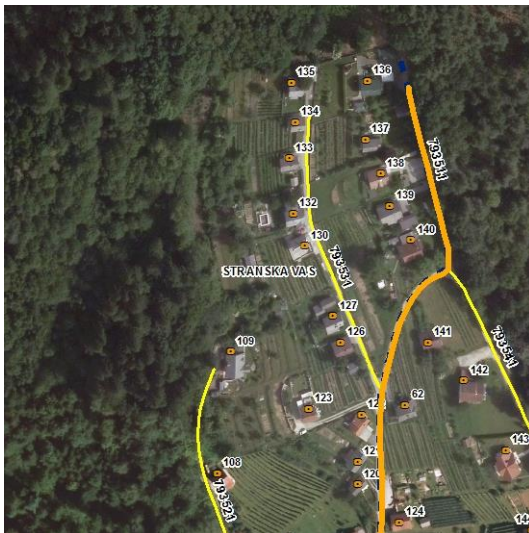
JP 791771:

Javna pot se nekoliko skrajša do razcepa.



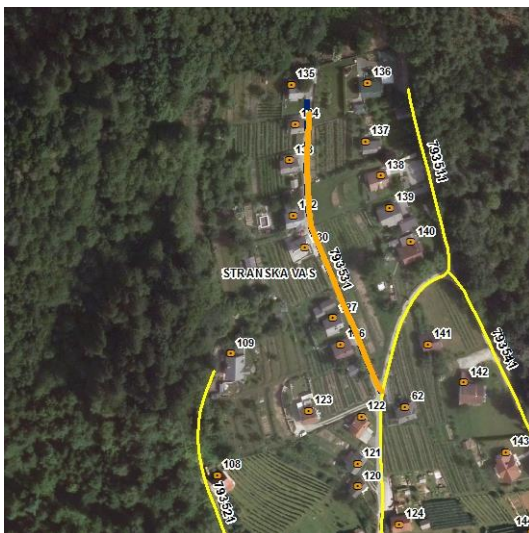
JP 791781:

Kategorizacija javne poti se zaključi z zaključkom asfalta (na razcepu).




JP 793511:

Javna pot se nekoliko skrajša do uvoza k objektu.



JP 793531:

Javna pot se skrajša do ograje.

**JP 793551:**

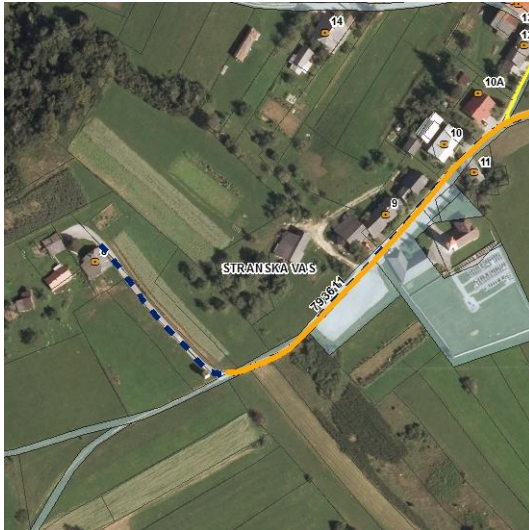
Javna pot se nekoliko skrajša do razcepa – stika z gozdno cesto.

**JP 793561:**

Javna pot se nekoliko skrajša do razcepa.

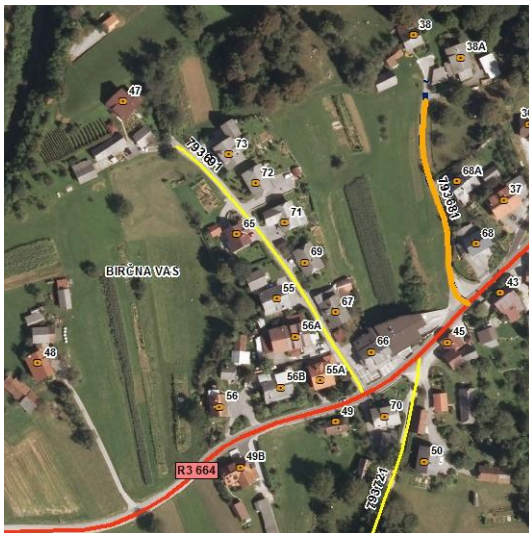
**JP 793601:**

Javna pot se nekoliko skrajša do razcepa.



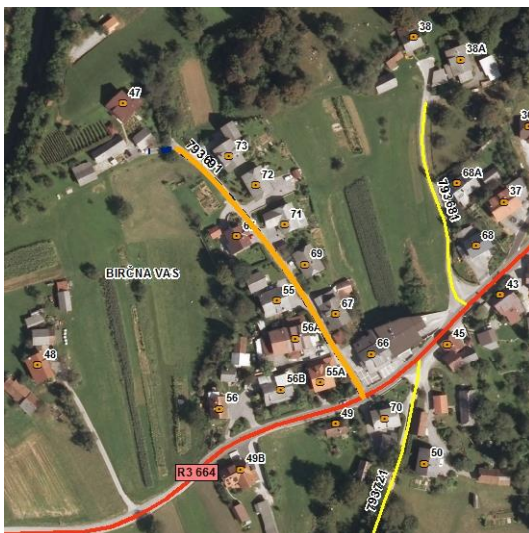
JP 793611:

Javna pot se nekoliko skrajša v delu zasebnega dovoza.



JP 793681:

Javna pot se nekoliko skrajša do razcepa.



JP 793691:

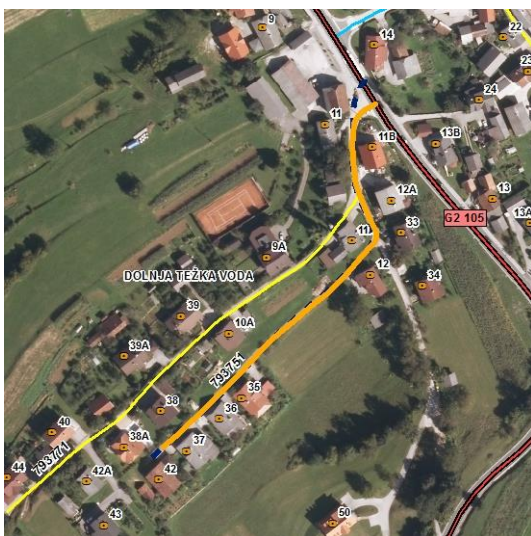
Javna pot se nekoliko skrajša do razcepa.

**JP 793721:**

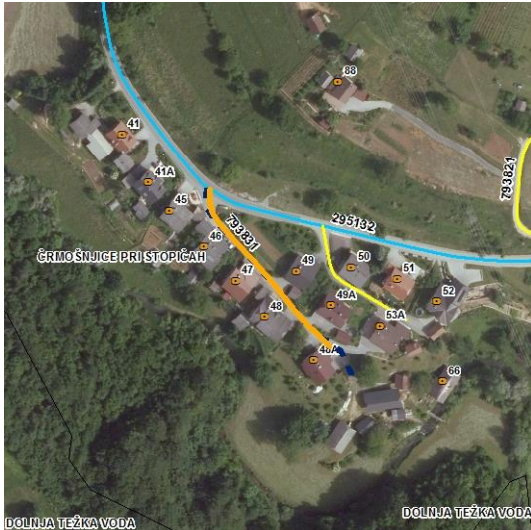
Javna pot se nekoliko skrajša v delu ZKP Lovske družine Padež.

**JP 793731:**

Javna pot se nekoliko skrajša v delu zasebnega dvorišča.

**JP 793751:**

Javna pot se nekoliko skrajša v delu zasebnega dvorišča.



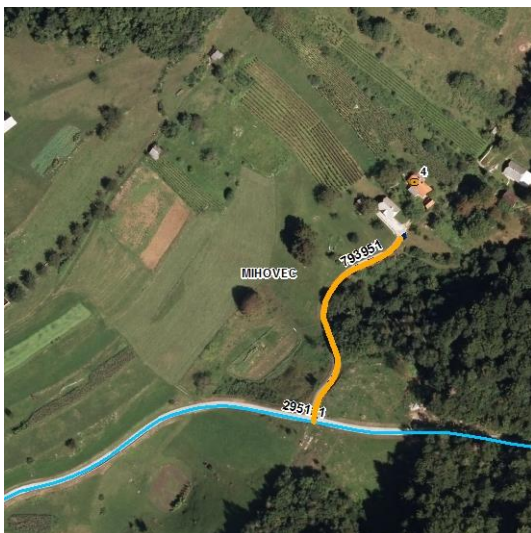
JP 793831:

Javna pot se nekoliko skrajša do razcepa.



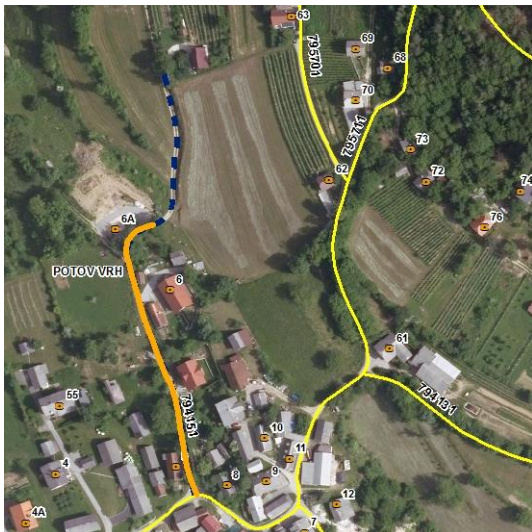
JP 793841:

Javna pot se nekoliko skrajša v delu zasebnega dvorišča.



JP 793951:

Kategorizacija javne poti se zaključi z zaključkom asfalta.



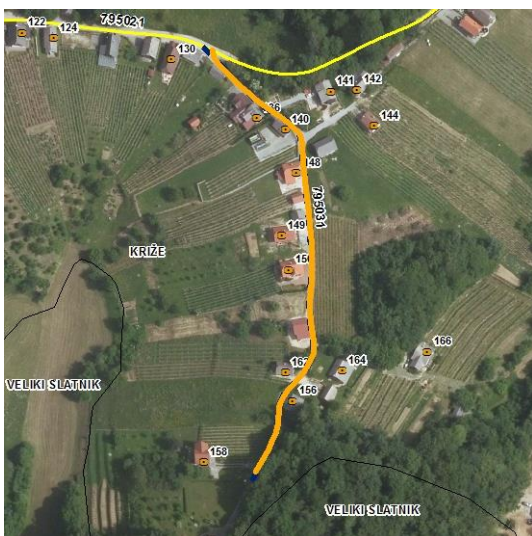
JP 794151:

Javna pot se nekoliko skrajša do obračališča.



JP 794961:

Javna pot se nekoliko skrajša do razcepa.



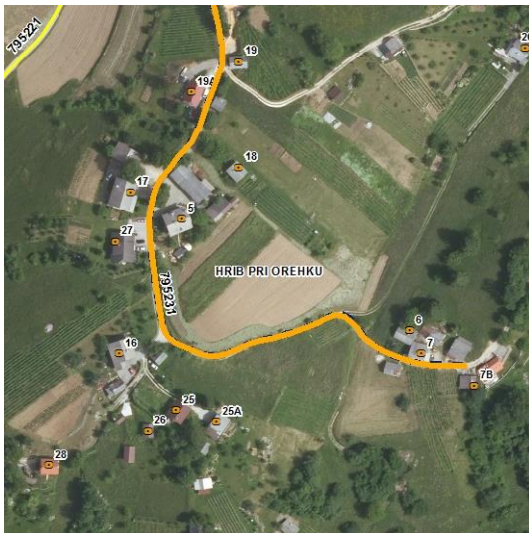
JP 795031:

Kategorizacija javne poti se zaključi z zaključkom asfalta.



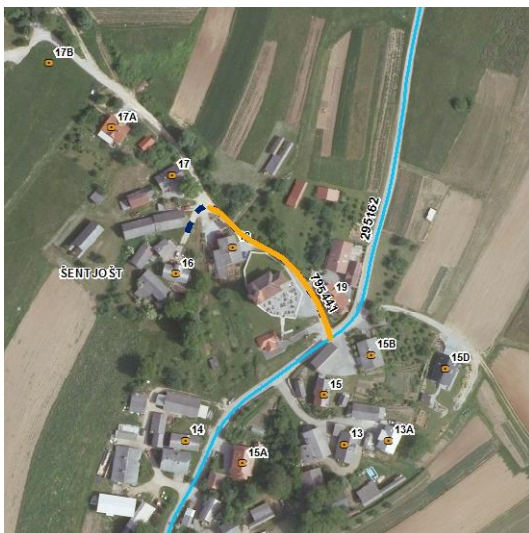
JP 795121:

Javna pot se skrajša do HŠ 91, tu se zaključi tudi vzdrževanje ceste, v nadaljevanju je ozko.



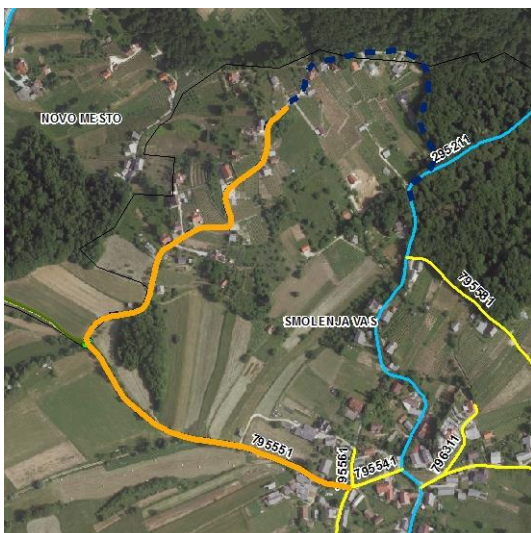
JP 795231:

Kategorizacija javne poti se zaključi z zaključkom asfalta.

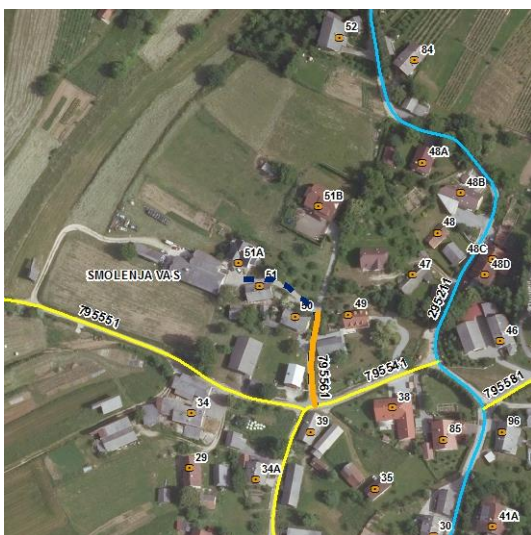


JP 795441:

Javna pot se nekoliko skrajša do razcepa.

**JP 795551:**

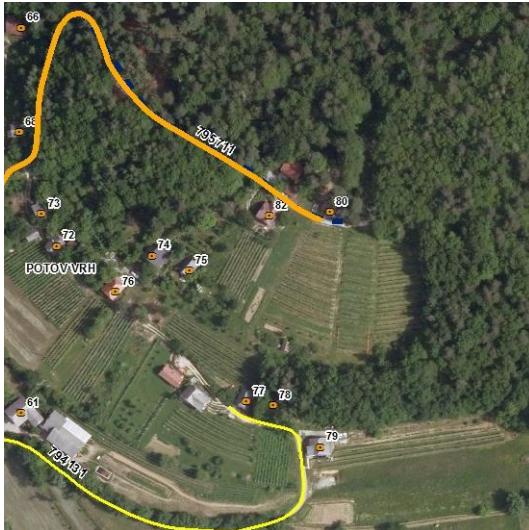
Kategorizacija javne poti se ohrani v delu asfaltirane ceste, v nadaljevanju odsek po navedbah občinske uprave ni primeren za kategorizacijo.

**JP 795561:**

Javna pot se nekoliko skrajša do razcepa.

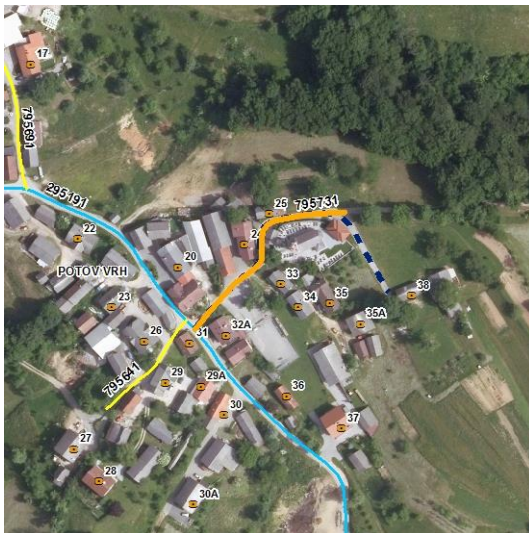
**JP 795641:**

Javna pot se nekoliko skrajša do razcepa.



JP 795711:

Kategorizacija javne poti se zaključi z zaključkom asfalta.



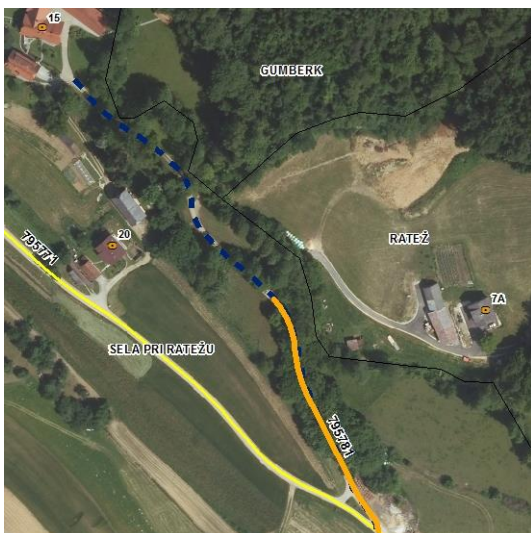
JP 795731:

Javna pot se nekoliko skrajša do razcepa.



JP 795761:

Javna pot se nekoliko skrajša do razcepa.

**JP 795781:**

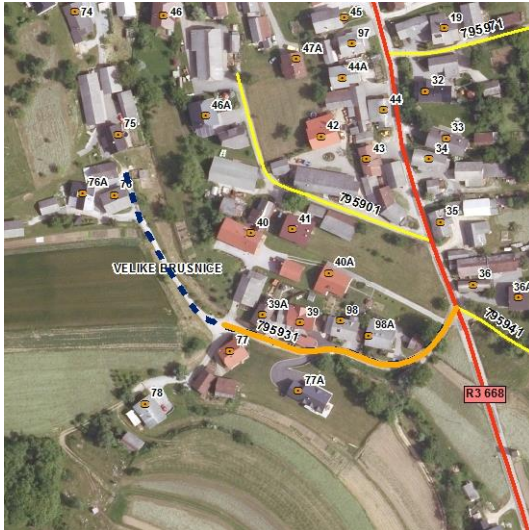
Javna pot se skrajša do razcepa, v nadaljevanju je zasebni dovoz do kmetije Šeruga.

**JP 795791:**

Kategorizacija javne poti se zaključi z zaključkom asfalta.

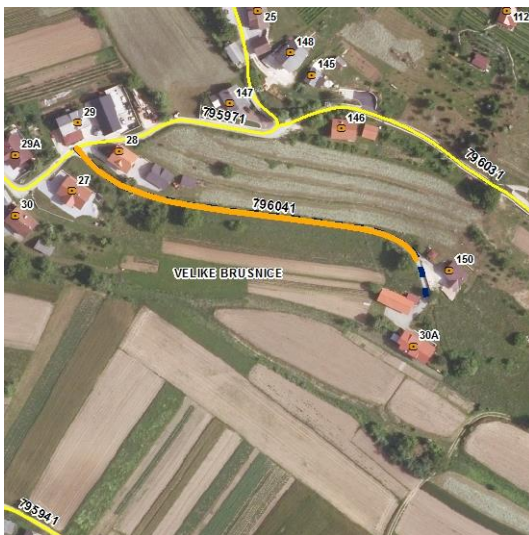
**JP 795821:**

Kategorizacija javne poti se zaključi z zaključkom asfalta.



JP 795931:

Javna pot se nekoliko skrajša do razcepa, v nadaljevanju je cesta od istih lastnikov kot so objekti.



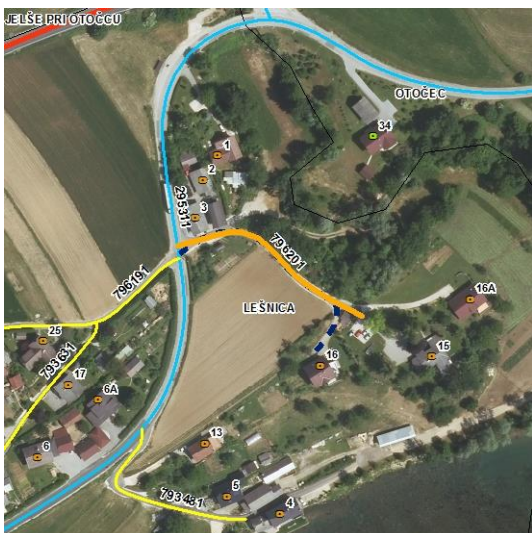
JP 796041:

Javna pot se nekoliko skrajša do razcepa.




JP 796081:

Javna pot se skrajša do razcepa, v nadaljevanju je ograja in prepovedan prehod.



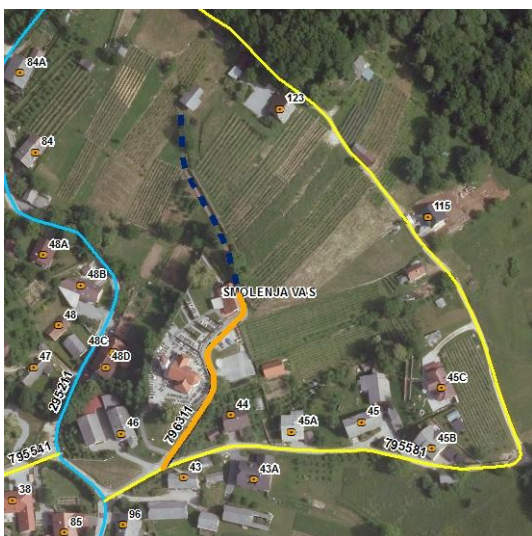
JP 796201:

Javna pot je kategorizirana do razcepa.



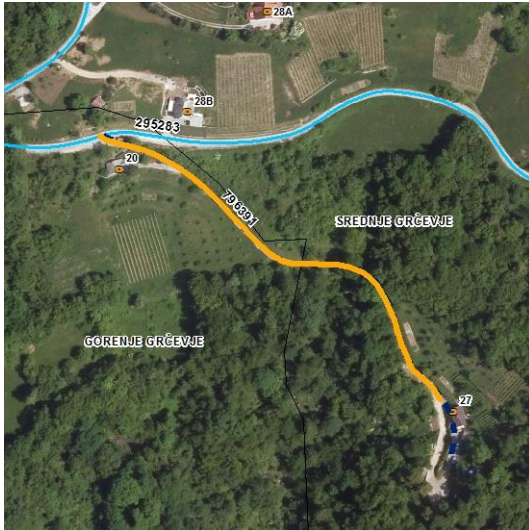
JP 796231:

Kategorizacija javne poti se zaključi z zaključkom asfalta.



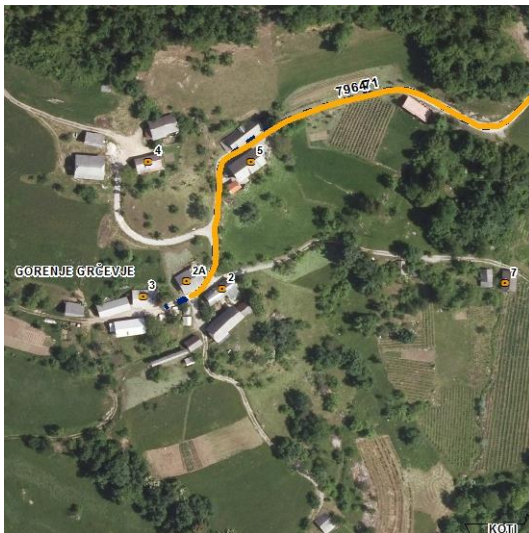
JP 796311:

Kategorizacija javne poti se zaključi z zaključkom asfalta.



JP 796391:

Javna pot se nekoliko skrajša do razcepa.



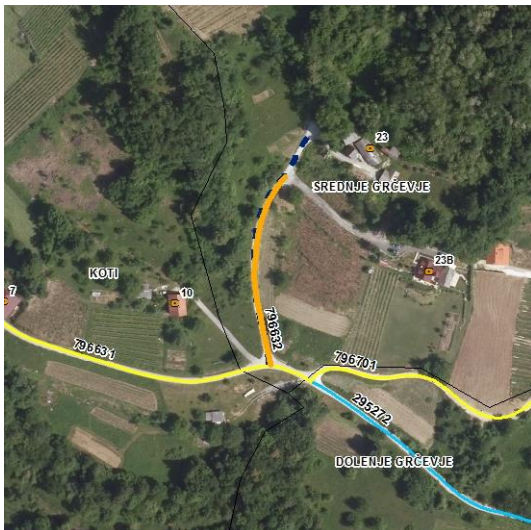
JP 796471:

Javna pot se nekoliko skrajša do razcepa.



JP 796521:

Kategorizacija javne poti se zaključi z zaključkom asfalta (na razcepu).



JP 796632:

Javna pot se nekoliko skrajša do razcepa.



JP 796641:

Javna pot se nekoliko skrajša do razcepa.



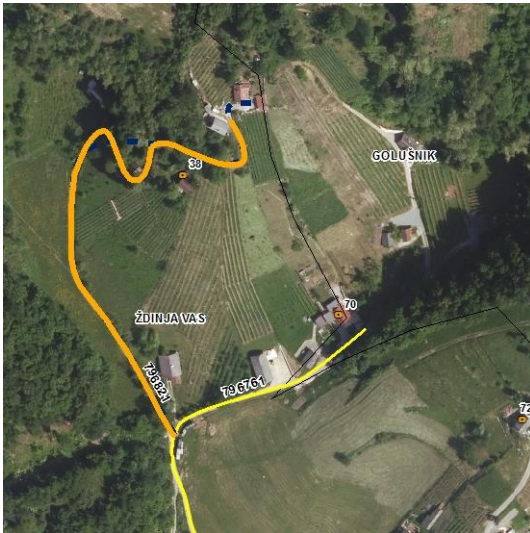
JP 796691:

Javna pot se nekoliko skrajša do razcepa.



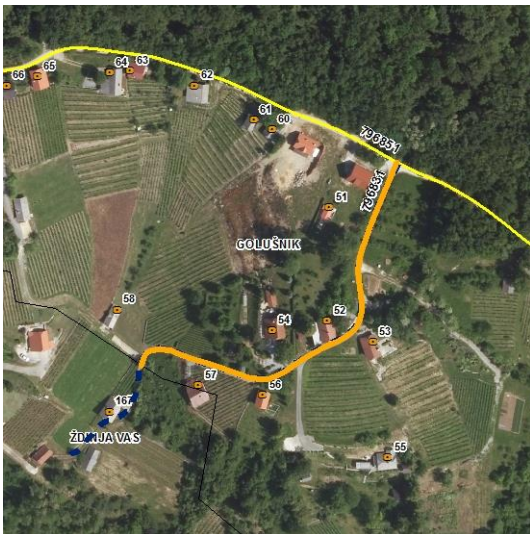
JP 796761:

Kategorizacija javne poti se zaključi z zaključkom asfalta.



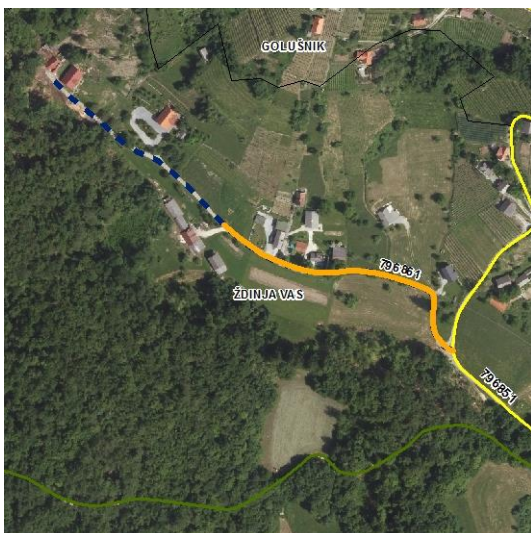
JP 796821:

Kategorizacija javne poti se zaključi z zaključkom asfalta.



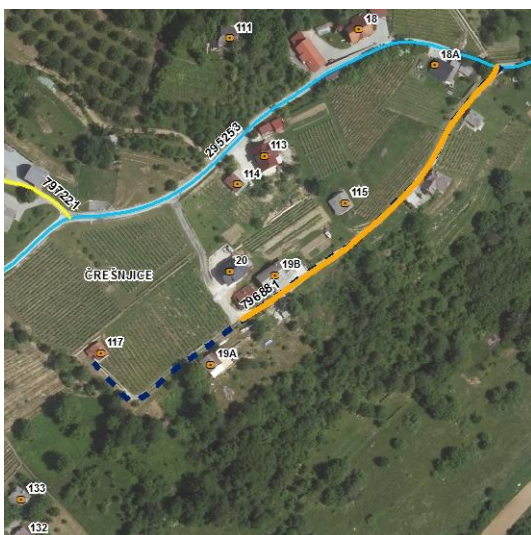
JP 796831:

Javna pot se nekoliko skrajša do razcepa.



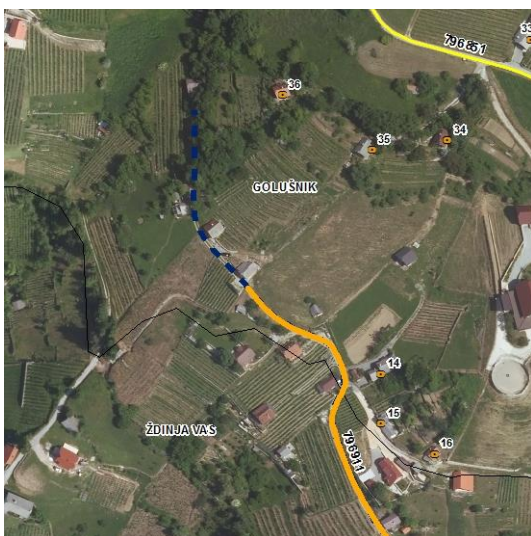
JP 796861:

Kategorizacija javne poti se zaključi z zaključkom asfalta.



JP 796881:

Javna pot se nekoliko skrajša do razcepa.



JP 796911:

Kategorizacija javne poti se zaključi z zaključkom asfalta.



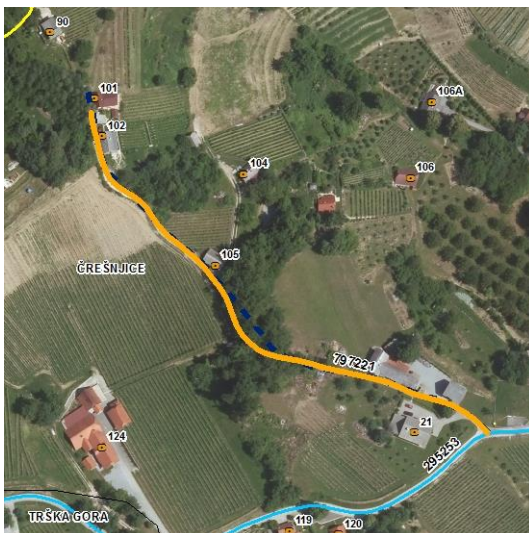
JP 797011:

Javna pot se nekoliko skrajša do razcepa.



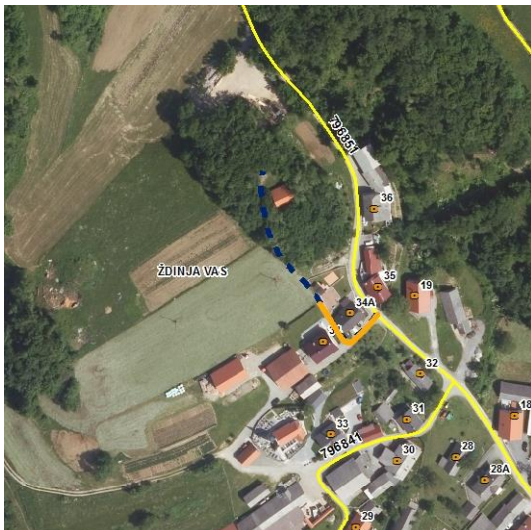
JP 797111:

Kategorizacija javne poti se zaključi z zaključkom asfalta.



JP 797221:

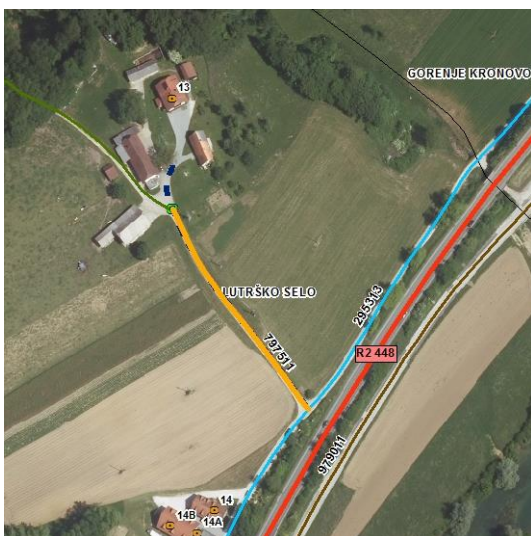
Javna pot se nekoliko skrajša do dovoza k objektu.

**JP 797241:**

Kategorizacija javne poti se zaključi z zaključkom asfalta.

**JP 797491:**

Javna pot se nekoliko skrajša do razcepa.

**JP 797511:**

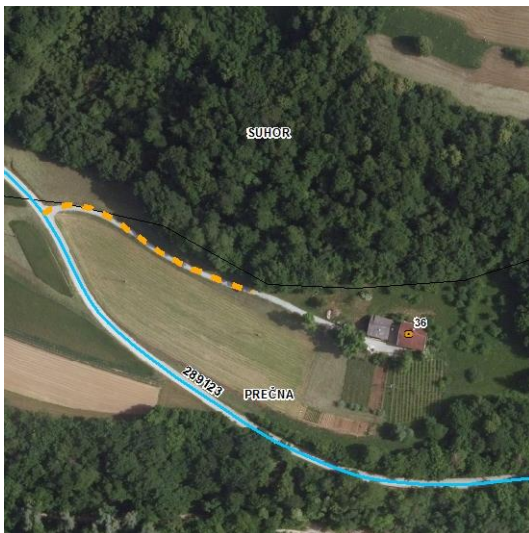
Javna pot se nekoliko skrajša do razcepa oz. stika z gozdno cesto.

3.2.4 Ukinitvev kategorizacije cest



JP 791651:

Cesta predstavlja zasebni interes, zato jo občina ukinja iz kategorizacije občinskih javnih cest (piknik prostor, dostop je onemogočen z zapornico).



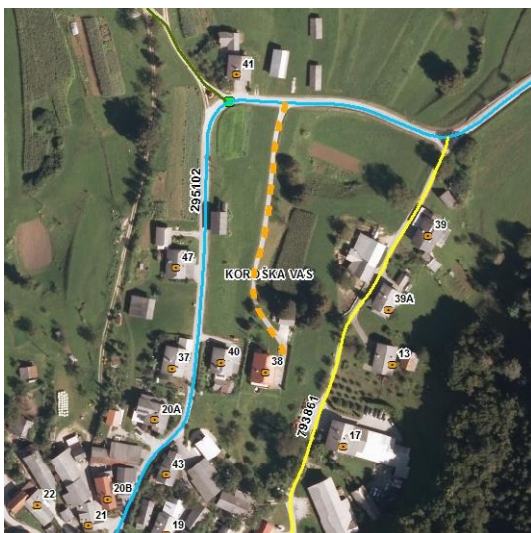
JP 791701:

Cesta predstavlja zasebni dovoz do 1 HŠ, zato jo občina ukinja iz kategorizacije občinskih javnih cest.



JP 791751:

Na obeh koncih dostopa do cerkve so postavljeni količki, z leve strani pa cesta predstavlja zasebni dovoz do 1 HŠ, zato jo občina iz kategorizacije občinskih javnih cest ukinja.

**JP 793881:**

Cesta predstavlja zasebni dovoz do 1 HŠ po parcelah v lasti istih lastnikov, zato jo občina ukinja iz kategorizacije občinskih javnih cest.

**JP 793961:**

Cesta predstavlja zasebni dovoz do 1 HŠ, zato jo občina ukinja iz kategorizacije občinskih javnih cest.

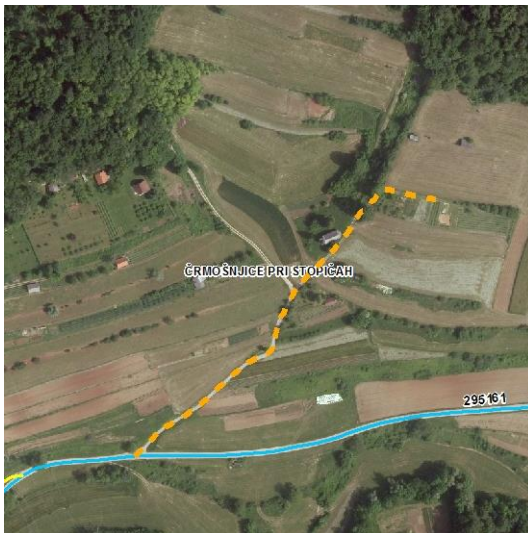
**JP 794081:**

Cesta predstavlja zasebni dovoz do 1 HŠ, zato jo občina ukinja iz kategorizacije občinskih javnih cest.



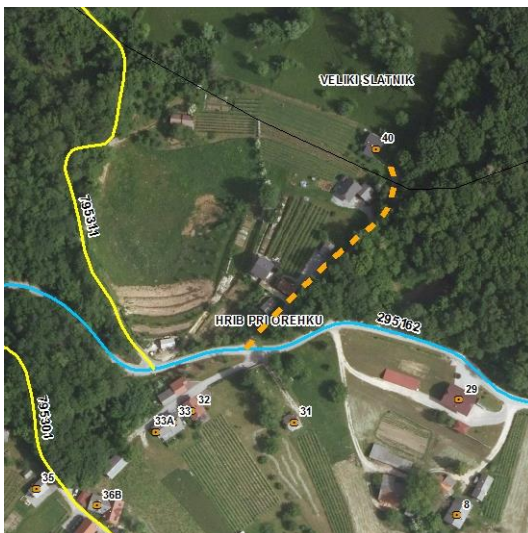
JP 794101:

Cesta predstavlja zasebni dovoz do 1 HŠ, zato jo občina ukinja iz kategorizacije občinskih javnih cest.



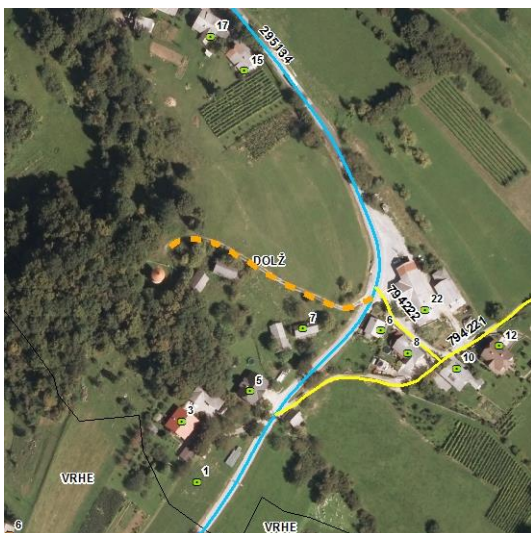
JP 794281:

Kolovozna pot, ki predstavlja dostop do cerkvice in zidanic, nima ustrezne voziščne konstrukcije (trava in blato), zato jo občina iz kategorizacije občinskih javnih cest ukinja.

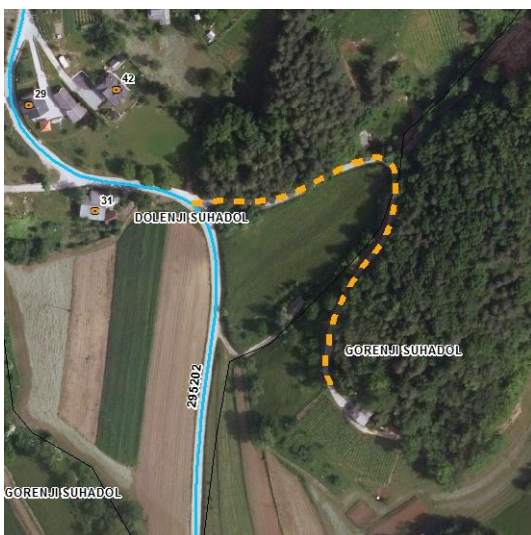


JP 794401:

Cesto, ki se ne vzdržuje, dostop pa ostaja omogočen po javnem dobru, občina iz kategorizacije občinskih javnih cest ukinja.

**JP 794491:**

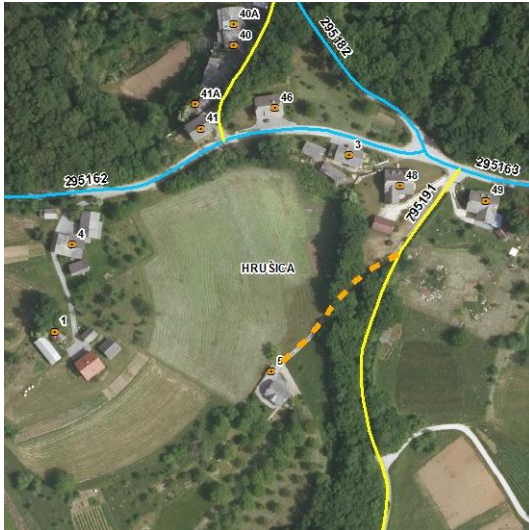
Kolovoz (trava in blato), ki predstavlja le dostop do vodohrana in ne javno cesto, občina iz kategorizacije občinskih javnih cest ukinja.

**JP 794981:**

Cesta predstavlja zasebni dovoz do 1 HŠ, zato jo občina ukinja iz kategorizacije občinskih javnih cest.

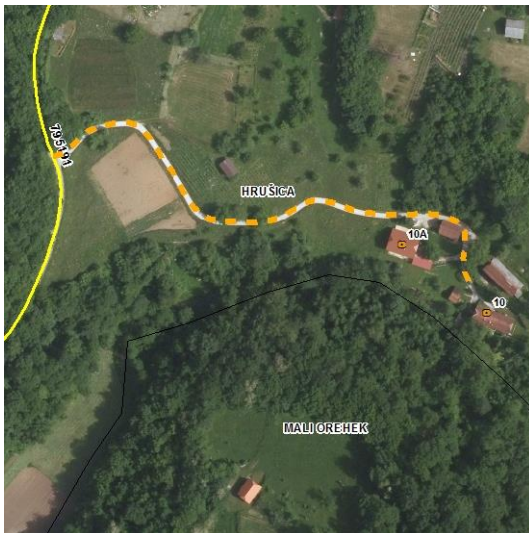
**JP 795061:**

Cesto, ki predstavlja dostop do zidanic in ne javno cesto, občina iz kategorizacije občinskih javnih cest ukinja.



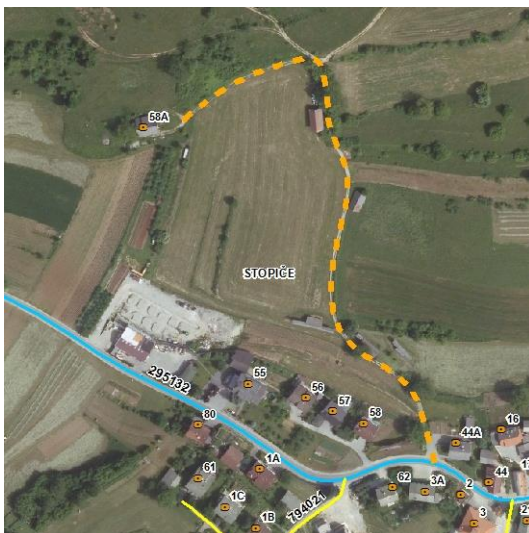
JP 795201:

Cesta predstavlja zasebni dovoz do 1 HŠ, zato jo občina ukinja iz kategorizacije občinskih javnih cest.



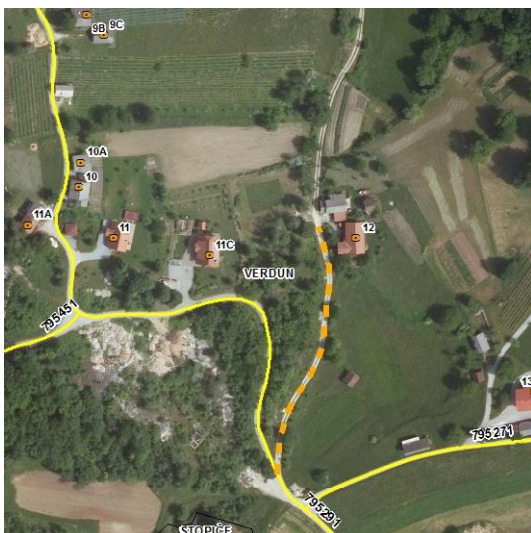
JP 795211:

Cesta predstavlja zasebni dovoz do 1 HŠ po parcelah v lasti istih lastnikov, kot so objekti, zato jo občina ukinja iz kategorizacije občinskih javnih cest.

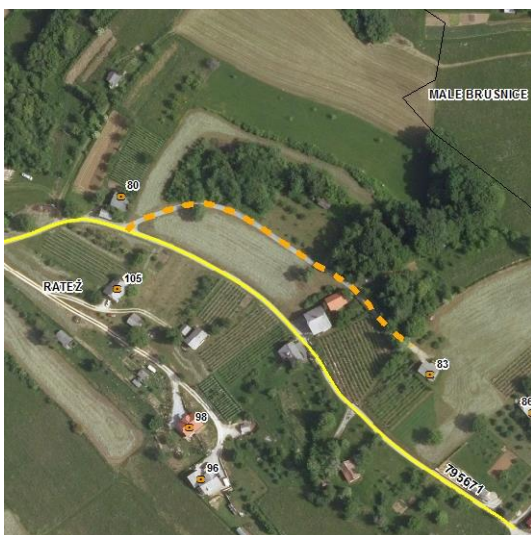


JP 795341:

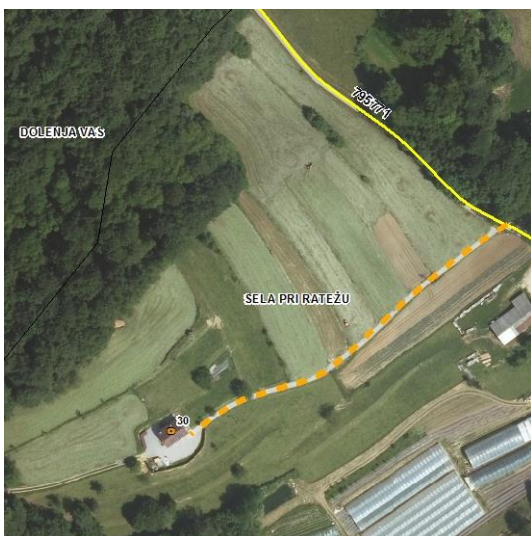
Cesto, ki predstavlja poljsko pot in ne javno cesto, občina iz kategorizacije občinskih javnih cest ukinja. (HŠ 58a predstavlja črno gradnjo, dostop ostaja omogočen po javnem dobru.)

**JP 795421:**

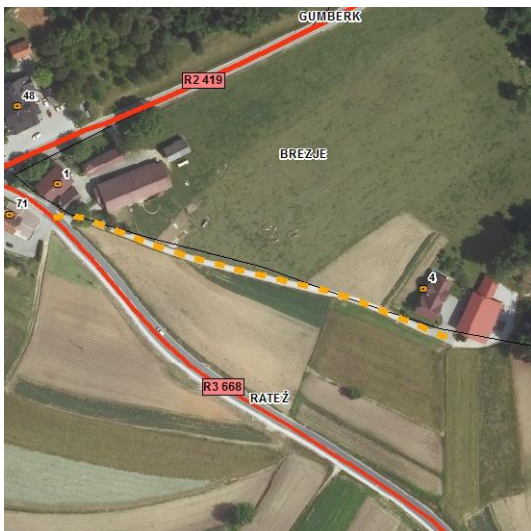
Cesta predstavlja zasebni dovoz do 1 HŠ, zato jo občina ukinja iz kategorizacije občinskih javnih cest.

**JP 795681:**

Cesta predstavlja zasebni dovoz do 1 HŠ, zato jo občina ukinja iz kategorizacije občinskih javnih cest.

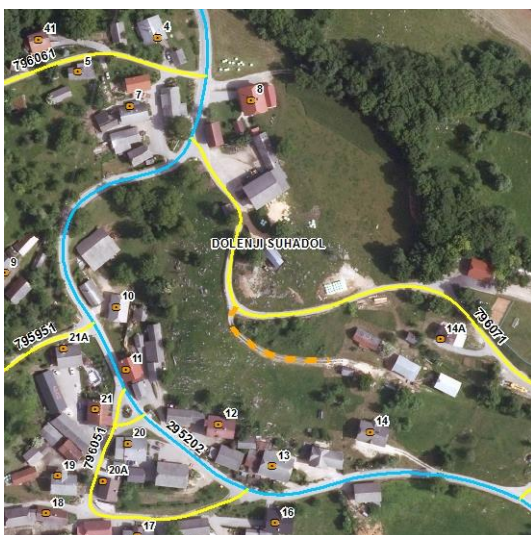
**JP 795801:**

Cesta predstavlja zasebni dovoz do 1 HŠ, zato jo občina ukinja iz kategorizacije občinskih javnih cest.



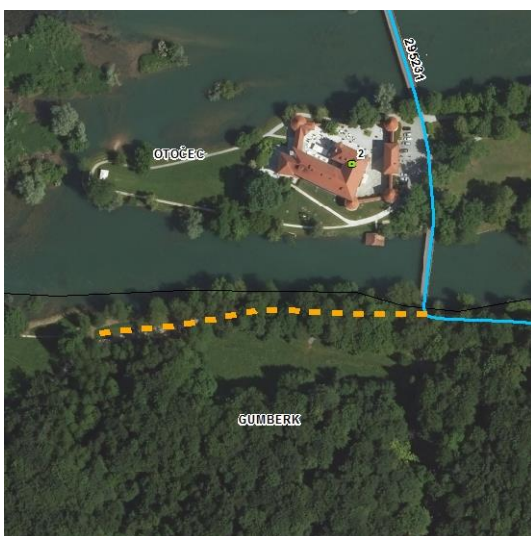
JP 796021:

Cesta predstavlja zasebni dovoz do 1 HŠ, zato jo občina ukinja iz kategorizacije občinskih javnih cest.



JP 796072:

Cesta predstavlja zasebni dovoz do 1 HŠ, zato jo občina ukinja iz kategorizacije občinskih javnih cest.

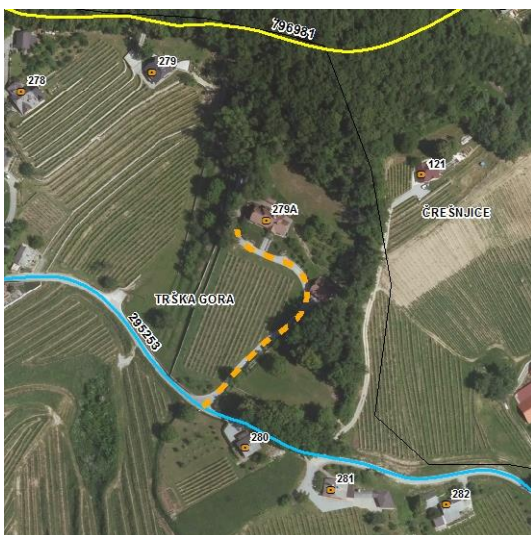


JP 796221:

Odsek je neprevozen, cesta zaprta z rampo, zato jo občina iz kategorizacije občinskih javnih cest ukinja.

**JP 796741:**

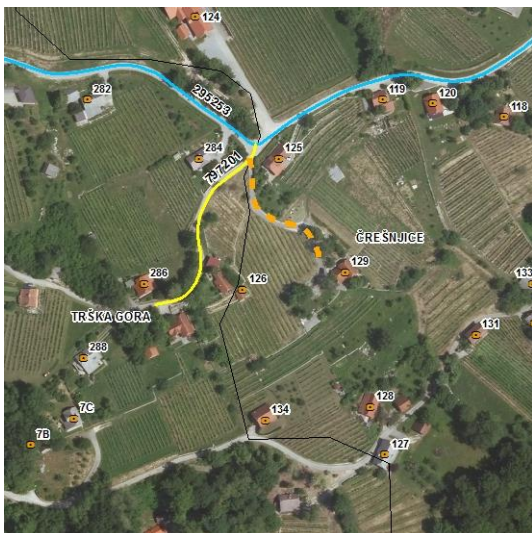
Občina cesto iz kategorizacije občinskih javnih cest ukinja. Dostop do objektov ostaja omogočen po parcelah v lasti MO.

**JP 797071:**

Cesta predstavlja zasebni dovoz do 1 HŠ, zato jo občina ukinja iz kategorizacije občinskih javnih cest.

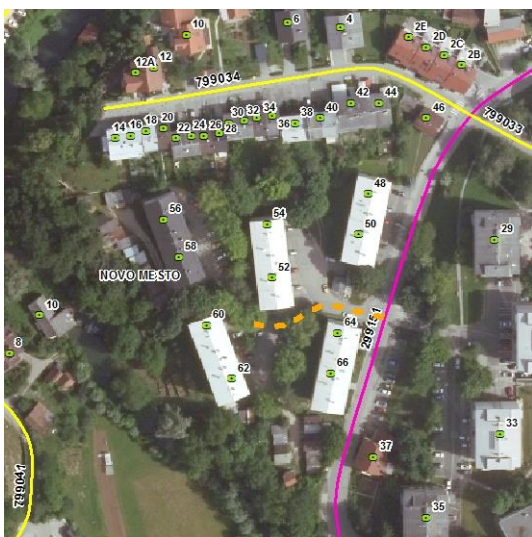
**JP 797101:**

Odsek se ukinja iz kategorizacije občinskih javnih cest na zahtevo lastnika (ga. Merlin Mateja).



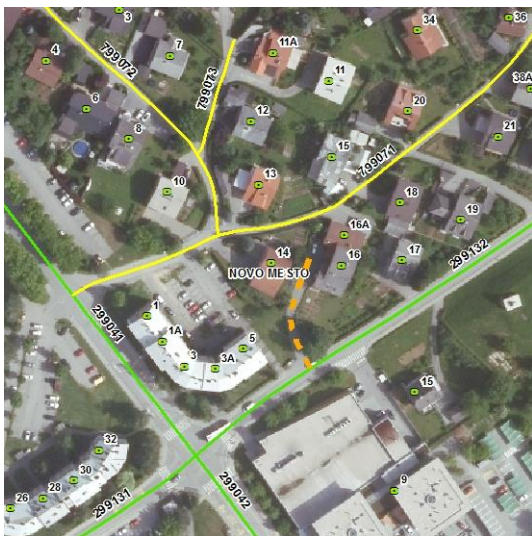
JP 797211:

Cesta predstavlja zasebni dovoz do 1 HŠ, zato jo občina ukinja iz kategorizacije občinskih javnih cest.



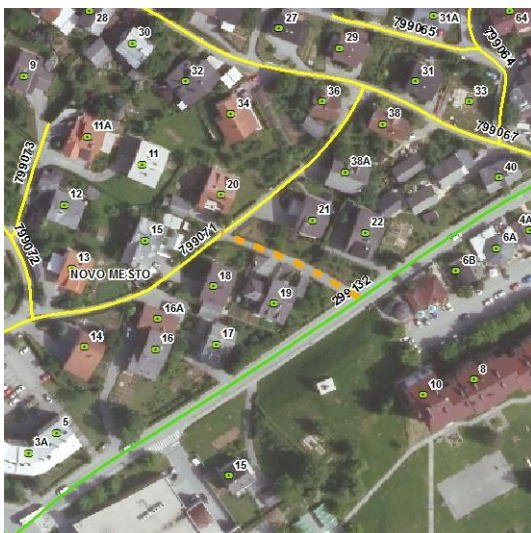
JP 799035:

Bloki so v postopku urejanja funkcionalnega zemljišča, zato občina cesto iz kategorizacije občinskih javnih cest ukinja.

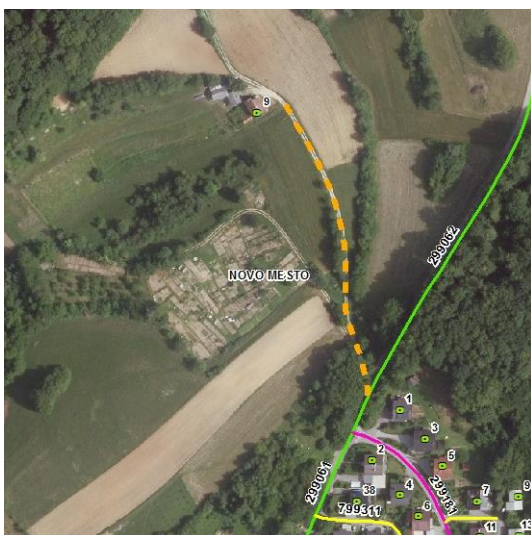


JP 799074:

Cesta predstavlja zasebni dovoz do 1 HŠ, zato jo občina ukinja iz kategorizacije občinskih javnih cest.

**JP 799075:**

Cesta predstavlja zasebni dovoz do 1 HŠ, v nadaljevanju pa je ograja, zato jo občina ukinja iz kategorizacije občinskih javnih cest.

**JP 799266:**

Cesta predstavlja zasebni dovoz do 1 HŠ, zato jo občina ukinja iz kategorizacije občinskih javnih cest.

3.3 Ostale uskladitve kategorizacije cest

Z Odlokom so upoštevane vse veljavne uskladitve potekov medobčinskih cest s sosednjimi občinami, kot je to razvidno iz gradiva.

Z Odlokom je upoštevana topološka uskladitev potekov gozdnih in občinskih cest z ZGS z avgusta 2017, kot je to razvidno iz gradiva.

Skladno s spremembami na cestnem omrežju so se uskladili vsi podatki o začetkih, zaključkih in opisih posameznih kategoriziranih odsekov.

Skladno s spremembami na cestnem omrežju se je uskladilo tudi priključevanje občinskih cest na veljavno stanje potekov državnih cest in križišč z njimi, kjer je bilo s strani podjetja DFG Consulting d.o.o. na terenu ugotovljeno, da je le-to drugačno, kot ga narekuje trenutno veljavni sloj priključkov na državne ceste, ali le-ta ni evidentiran, pa se je glede na ugotovitve iz terena pripravil sloj dejanskih priključevanj občinskih cest na državne ceste, kot je to razvidno iz gradiva.

4 IZVEDBA PROJEKTA

4.1 Priprava Odloka

V sodelovanju z občinsko upravo in popisovalci terenskega zajema cest so bili pregledani predlogi sprememb in dopolnitev kategorizacije občinskih cest ter spremembe na obstoječem občinskem cestnem omrežju, kjer so bila ugotovljena določena (topološka) neskladja glede na ugotovljeno dejansko stanje in poteke cest v naravi. Pregledala se je tudi urejenost lastniških razmerij na zemljiščih, po katerih potekajo predlogi za novo kategorizacijo ali podaljšanje občinskih cest.

Osnutek novega Odloka se je uskladi s podatki terenske izmere cest s strani podjetja DFG Consulting d.o.o. s septembra in novembra 2016, na podlagi česar so se kot pravilne prevzele dolžine iz digitalne grafične baze.

Ugotovljene nepravilnosti oz. neskladja z dejanskim stanjem v naravi so bila tako odpravljena.

Skladno z izvedenimi spremembami na občinskem cestnem omrežju so se uskladili tudi podatki o začetkih in zaključkih odsekov, po potrebi so se ažurirali tudi opisi posameznih odsekov.

Glede na to se je pripravil nov Odlok o kategorizaciji občinskih cest in kolesarskih poti v Mestni občini Novo mesto ter drugo pripadajoče gradivo.

Z Odlokom je prikazan predlog nove kategorizacije cest, ki se uporabljajo za javni promet, na katerih je občina v preteklem obdobju uredila lastništvo, odseki, ki ne služijo svojemu namenu, predstavljajo zasebni hišni priključek, v naravi ne obstajajo v ustreznih elementih za kategorizacijo občinske ceste oz. ne ustrezajo merilom zakonodaje, se iz kategorizacije ukinjajo, posamezne ceste so se nekoliko podaljšale, skrajšale, ali pa se jim je uredil zaris poteka osi ceste skladno z merili Uredbe in glede na ugotovljeno dejansko stanje potekov cest v naravi, glavni potek posamezne kategorizirane ceste, priključevanje na veljavno stanje potekov državnih cest in križišč z njimi, prevoznost ali drugo. Posamezni deli odsekov so se tudi smiselno združevali v enotne odseke, ali pa so se razbijali v delu neprevoznosti oz. glede na ugotovljeno dejansko stanje potekov cest v naravi na več odsekov, kjer je bilo le-to potrebno, pa se je odsekom popravila tudi kategorija ceste tako, da je le-ta sedaj skladna z merili Uredbe.

Tekom priprave aktualnih sprememb so se upoštevale tudi vse veljavne medobčinske uskladitve in uskladitev z ZGS, kot je to razvidno iz prilog.

Vse izvedene spremembe na občinskem cestnem omrežju glede na do sedaj veljavno stanje so razvidne iz priloženega gradiva, pri preostalih odsekih pa gre le za tehnični popravek dolžin glede na opravljene terenske izmere cest v letu 2016, kar se zaradi boljše preglednosti in lažjega dela z občinsko cestno infrastrukturo objavlja kot Odlok o kategorizaciji občinskih cest in kolesarskih poti.

Upoštevajoč vse spremembe na občinskem cestnem omrežju se je pripravilo gradivo za obravnavo in sprejem Odloka na seji Občinskega sveta v II. obravnavi.

4.2 Priprava gradiva za obravnavo Odloka

V sodelovanju z občinsko upravo in popisovalci terenskega zajema cest je bil pripravljen končni osnutek spremembe Odloka.

Gradivo za obravnavo Odloka o kategorizaciji občinskih cest in kolesarskih poti na seji pristojnega Odbora in seji Občinskega sveta v II. obravnavi je izdelano kot elaborat sprememb, kjer so podrobno prikazane in obrazložene vse spremembe ter dopolnitve kategorizacije občinskih cest glede na do sedaj veljavno stanje. Spremembe so po potrebi tudi dodatno obrazložene.

Glede na obravnavo Odloka v I. obravnavi se je pripravilo gradivo za pregled in pridobitev potrebnega soglasja DRSI h kategorizaciji cest, kot jo določa Odlok.

Po sprejemu Odloka se bodo lahko skladno s terenom uredili tudi podatki BCP, objekti pa vpisali v Zbirni kataster GJL, s čimer bo občina uredila kategorizacijo občinskih cest glede na trenutno stanje potekov cest v naravi in lastne potrebe ter izpolnila svoje zakonsko določene obveznosti.

5 PRILOGA

5.1 Odlok o kategorizaciji občinskih cest in kolesarskih poti v Mestni občini Novo mesto

- Odlok o kategorizaciji občinskih cest in kolesarskih poti v Mestni občini Novo mesto