








**LEGENDA :**

-  **UREDITVENO OBMOČJE / MEJA OLN\***  
\* Opomba: V skladu z Odlokom o občinskem lokacijskem načrtu Brusnice (Uradni list RS, št. 120/06, 38/07 – popr., 43/07 – popr., 42/08 – popr.)
-  **LOKACIJE SPREMEMB IN DOPOLNITEV**  
- urejanje novih / obstoječih gradbenih parcel
-  **LOKACIJE SPREMEMB IN DOPOLNITEV**  
- lokacije, ki se izvzamejo iz ureditvenega območja OLN
-  **SPREMEMBA UREDITVENEGA OBMOČJA / MEJE OLN\*\***  
\*\* Opomba: Predvidena je na zemljišča z namensko rabo SKs, CD, ZDo, PO in VC - skladno z Odlokom o Občinskem prostorskem načrtu Mestne občine Novo mesto (Uradni list RS, št. 101/09, 37/10 - popr., 76/10 - popr.)

 gradbeno projektiranje in inženiring, d.o.o. Ljubljanska c. 26, 8000 Novo mesto tel.: 07/33 77 630, fax. 07/33 77 631		© 2011		
Investitor/naročnik:	Mestna občina Novo mesto in Waki d.o.o. Brusnice			
Objekt:	Spremembe in dopolnitve občinskega lokacijskega načrta Brusnice			
Lokacija:	Velike Brusnice			
Odg. vodja:	Ime in priimek:	Ident. številka:	Podpis:	
Odg. projektant:	Ksenija Avsec, univ.dipl.inž.arh.	ZAPS A - 1214		
Sodelavec:	Ksenija Avsec, univ.dipl.inž.arh.	ZAPS A - 1214		
Naslov risbe:	<b>GEODETSKI NAČRT S PRIKAZOM OBMOČJA UREJANJA</b>			
Št. projekta:	Datum:	Faza:	Merilo:	Št. lista:
SD OLN-56/2011	december 2012	SPREJET DOKUMENT	M 1:2000	6