









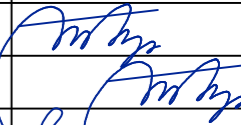




-  OBMOČJE OPPN GC - UREDITVENO OBMOČJE GOSPODARSKE CONE
-  RAZŠIRJENO OBMOČJE OPPN (za izgradnjo GJI za priključevanje GC)
-  OBSTOJEČE MEJE ZEMLJIŠKE PARCELE (dkn)
-  PREDVIDENE MEJE GRADBENE PARCELE
-  UE 4 OZNAKA UREDITVENE ENOTE (UE)
-  UEi – OBMOČJE ZA PRIKLJUČEVANJE GC NA GJI

INFRASTRUKTURA za priključevanje GC na GJI

-  vodovod - predviden
-  EKK - predviden
-  TK podzemni-predviden

Prikaz parcel je informativne narave in je povzet po PGD projektu v izvajanju za objekt: Vodovod in kanalizacija Ždinja vas, projektant Acer d.o.o., št. projekta: 15/2014 – podatki o projektu posredovani julija 2017

Izdovalec OPPN:		 M MUNDUS, Mateja Sušin Brencce s.p. Prostorsko planiranje in arhitekturno načrtovanje Artiče 54 i, 8253 Artiče mob.št.: 041/ 386 572, e-mail:mateja@mmundus.si, www.mmundus.si		
Investitor:	Mestna občina Novo mesto, Seidlova 1, 8000 Novo mesto			
Naziv OPPN:	SD OPPN Gospodarska cona Na Brezovici			
Lokacija:	Občina Novo mesto, Brezovica			
Odg. vodja izdelave:	Ime in priimek:	Ident. številka:	Podpis:	
	Mateja Sušin Brencce, univ.dipl.inž.arh.	ZAPS 0928 A		
Pooblaščen prost. načrt.:	Mateja Sušin Brencce, univ.dipl.inž.arh.	ZAPS 0928 A		
Sodelavec:	Tadej Burger, dipl.inž.grad.	IZS G-2853		
Št. projekta:	Datum:	Faza:	Merilo:	Št. lista:
PA-1702	maj 2018	SPREJET OPPN	1:2500	6.1_1 SD OPPN
Naslov risbe:				
PRIKLJUČEVANJE GC NA GJI - razširjeno območje OPPN - sever				