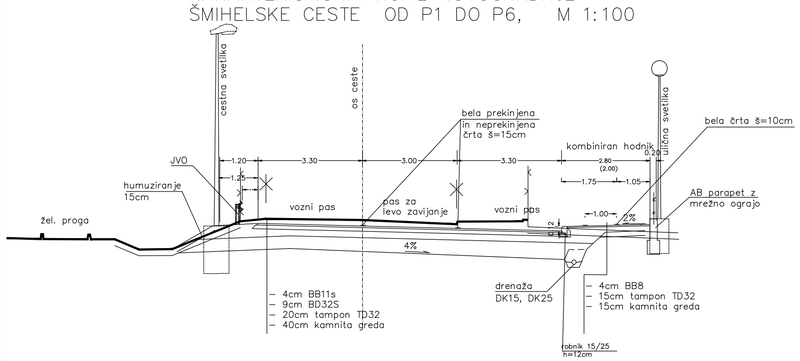
Naročnik:		Objekt in kraj
Ministrstvo za promet DIREKCIJA REPUBLIKE SLOVENIJE ZA CESTE		Novogradnja reg. ceste R3-664, ods. 2501 od km 21,760 do km 22,250, Šmihelska cesta v Novem mestu
OZ ING TRBOVLJE d.o.o.	Ident.št.IZS: 0283	Vrsta načrta: GRADBENE KONSTRUKCIJE — Faza: PGD in PZI
	Ime in priimek / id.št. / Podpis	Risba: Karakteristični profil Šmihelske ceste od P1 do P6 — Št.risbe: G.5.1
Vodja projekta	J.Forte, udig — G-0477	
Odgovorni proj.	J.Forte, udig — G-0477	
Projektiral		
Kontroliral	M.Saviozzi, udig — G-1470	
Datum	feb. 2003	Št. projekta: 4.39/02 — Št. načrta: 4.39/02 — Merilo: 1:100

ID.odseka	oriloka št.:	vrsta dokumentacije:	šifra priloge:	
2501		004.2101	G.131	

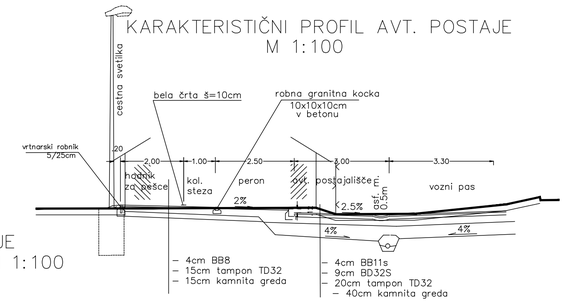
KARAKTERISTIČNI PROFIL NOVOGRADNJE ŠMIHELSKE CESTE OD P1 DO P6, M 1:100



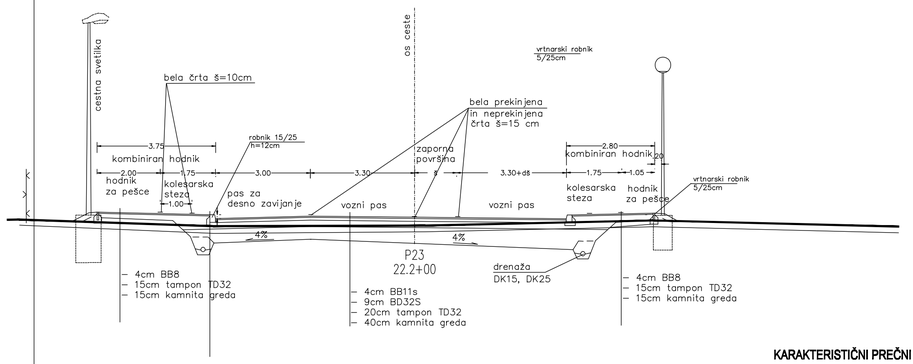
KARAKTERISTIČNI PREČNI PREREZ ŠMIHELSKE CESTE OD P1 - P6 1:100

Načrtovalec:				Naročnik in pripravljalec:
topos — Podjetje za urbano in regionalno planiranje, d.o.o., Kidričeva 1, Nova mesta, tel.: 07 373 15 31, Sedež: Ribiška 16, Dolenjske Toplice, tel.: 07 373 75 30 — Vse analize, oblikovanje, projektiranje, svetovanje, Dolenjske Toplice d.o.o.				MESTNA OBČINA NOVO MESTO Seidlova cesta 1, 8000 Novo mesto
				Objekt: SPREMEMBE IN DOPOLNITVE LOKACIJSKEGA NAČRTA ZA ŠMIHELSKO (LJUBENSKO) CESTO V NOVEM MESTU
Delovna skupina:	Ime:	Ident.št.	Podpis:	Faza: OBČINSKI LOKACIJSKI NAČRT SPREJET DOKUMENT
Odgovorni vodja:	GORAZD CIBIC, u.d.i.a.	ZAPS 0545 A		
Sodelavci:	DUŠAN GRANDA, u.d.i.g.	IZS G-0146		Načrt: NAČRT UMESTITVE NAČRTOVANE UREDITVE V PROSTOR
	VIKTORIJA BAJEC, dipl.upr.org.			
	TOMAŽ FABJAN, gr.teh.			Naslov karte: KARAKTERISTIČNI PREČNI PREREZ ŠMIHELSKE CESTE OD P1 - P6
Št. naloge: 02/06-OLN	Datum: JUNIJ 2007	Merilo: 1:100		Št. karte: 3.4.1.1

KARAKTERISTIČNI PROFIL AVT. POSTAJE M 1:100



KARAKTERISTIČNI PROFIL NOVOGRADNJE ŠMIHELSKE CESTE OD P7 DO P13, M 1:100



Naročnik:		Objekt in kraj
Ministrstvo za promet DIREKCIJA REPUBLIKE SLOVENIJE ZA CESTE		Novogradnja reg. ceste R3-664, ods. 2501 od km 21,760 do km 22,250, Šmihelska cesta v Novem mestu
OZ ING TRBOVLJE d.o.o.	Ident.št.IZS: 0283	Vrsta načrta: GRADBENE KONSTRUKCIJE — Faza: PGD in PZI
	Ime in priimek / id.št. / Podpis	Risba: Karakteristični profil Šmihelske ceste od P7 do P13 ter avt. postajališča — Št.risbe: G.5.2
Vodja projekta	J.Forte, udig — G-0477	
Odgovorni proj.	J.Forte, udig — G-0477	
Projektiral		
Kontroliral	M.Saviozzi, udig — G-1470	
Datum	feb. 2003	Št. projekta: 4.39/02 — Št. načrta: 4.39/02 — Merilo: 1:100

ID.odseka	oriloka št.:	vrsta dokumentacije:	šifra priloge:	
2501		004.2101	G.131	

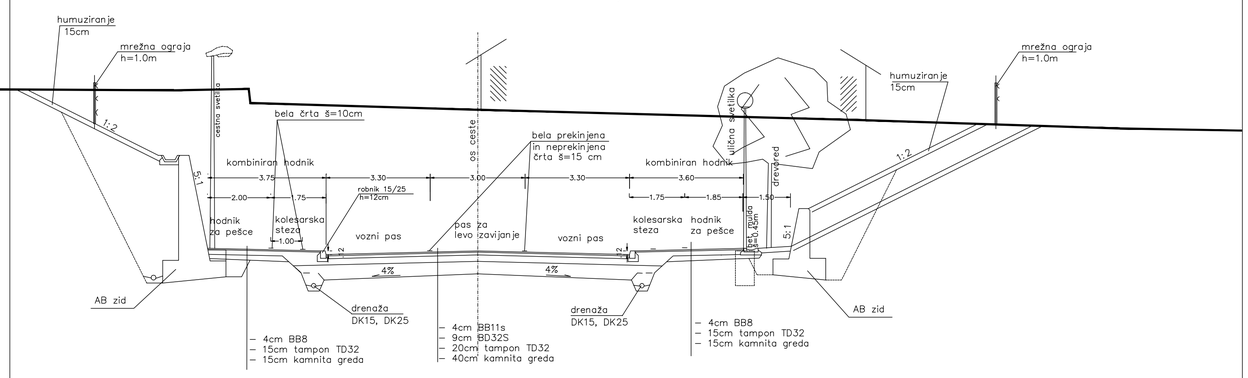
KARAKTERISTIČNI PREČNI PREREZ ŠMIHELSKE CESTE OD P7 - P13 1:100

Načrtovalec:				Naročnik in pripravljalec:
topos — Podjetje za urbano in regionalno planiranje, d.o.o., Kidričeva 1, Nova mesta, tel.: 07 373 15 31, Sedež: Ribiška 16, Dolenjske Toplice, tel.: 07 373 75 30 — Vse analize, oblikovanje, projektiranje, svetovanje, Dolenjske Toplice d.o.o.				MESTNA OBČINA NOVO MESTO Seidlova cesta 1, 8000 Novo mesto
				Objekt: SPREMEMBE IN DOPOLNITVE LOKACIJSKEGA NAČRTA ZA ŠMIHELSKO (LJUBENSKO) CESTO V NOVEM MESTU
Delovna skupina:	Ime:	Ident.št.	Podpis:	Faza: OBČINSKI LOKACIJSKI NAČRT SPREJET DOKUMENT
Odgovorni vodja:	GORAZD CIBIC, u.d.i.a.	ZAPS 0545 A		
Sodelavci:	DUŠAN GRANDA, u.d.i.g.	IZS G-0146		Načrt: NAČRT UMESTITVE NAČRTOVANE UREDITVE V PROSTOR
	VIKTORIJA BAJEC, dipl.upr.org.			
	TOMAŽ FABJAN, gr.teh.			Naslov karte: KARAKTERISTIČNI PREČNI PREREZ ŠMIHELSKE CESTE OD P7 - P13
Št. naloge: 02/06-OLN	Datum: JUNIJ 2007	Merilo: 1:100		Št. karte: 3.4.1.2

Naročnik:		Objekt in kraj
Ministrstvo za promet DIREKCIJA REPUBLIKE SLOVENIJE ZA CESTE		Novogradnja reg. ceste R3-664, ods. 2501 od km 21,760 do km 22,250, Šmihelska cesta v Novem mestu
OZ ING TRBOVLJE d.o.o.	Ident.št.IZS: 0283	Vrsta načrta: GRADBENE KONSTRUKCIJE — Faza: PGD in PZI
	Ime in priimek / id.št. / Podpis	Risba: Karakteristični profil Šmihelske ceste od P14 do P25 — Št.risbe: G.5.3
Vodja projekta	J.Forte, udig — G-0477	
Odgovorni proj.	J.Forte, udig — G-0477	
Projektiral		
Kontroliral	M.Saviozzi, udig — G-1470	
Datum	feb. 2003	Št. projekta: 4.39/02 — Št. načrta: 4.39/02 — Merilo: 1:100

ID.odseka	oriloka št.:	vrsta dokumentacije:	šifra priloge:	
2501		004.2101	G.131	

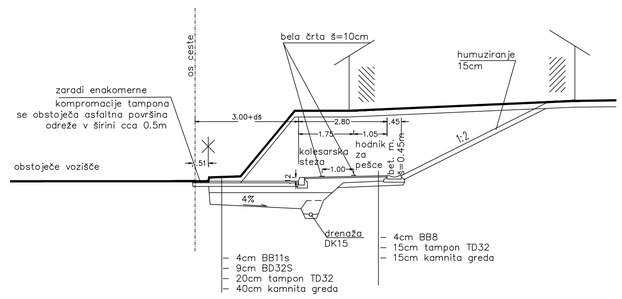
KARAKTERISTIČNI PROFIL NOVOGRADNJE ŠMIHELSKE CESTE OD P14 DO P25, M 1:100



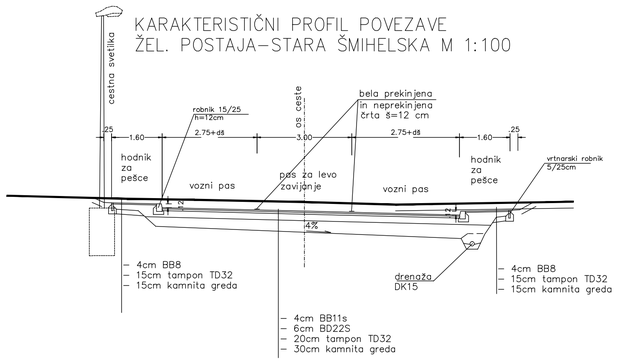
KARAKTERISTIČNI PREČNI PREREZ ŠMIHELSKE CESTE OD P14 - P25 1:100

Načrtovalec:				Naročnik in pripravljalec:
topos — Podjetje za urbano in regionalno planiranje, d.o.o., Kidričeva 1, Nova mesta, tel.: 07 373 15 31, Sedež: Ribiška 16, Dolenjske Toplice, tel.: 07 373 75 30 — Vse analize, oblikovanje, projektiranje, svetovanje, Dolenjske Toplice d.o.o.				MESTNA OBČINA NOVO MESTO Seidlova cesta 1, 8000 Novo mesto
				Objekt: SPREMEMBE IN DOPOLNITVE LOKACIJSKEGA NAČRTA ZA ŠMIHELSKO (LJUBENSKO) CESTO V NOVEM MESTU
Delovna skupina:	Ime:	Ident.št.	Podpis:	Faza: OBČINSKI LOKACIJSKI NAČRT SPREJET DOKUMENT
Odgovorni vodja:	GORAZD CIBIC, u.d.i.a.	ZAPS 0545 A		
Sodelavci:	DUŠAN GRANDA, u.d.i.g.	IZS G-0146		Načrt: NAČRT UMESTITVE NAČRTOVANE UREDITVE V PROSTOR
	VIKTORIJA BAJEC, dipl.upr.org.			
	TOMAŽ FABJAN, gr.teh.			Naslov karte: KARAKTERISTIČNI PREČNI PREREZ ŠMIHELSKE CESTE OD P14 - P25
Št. naloge: 02/06-OLN	Datum: JUNIJ 2007	Merilo: 1:100		Št. karte: 3.4.1.3

KARAKTERISTIČNI PROFIL DOGRADITVE PASU ZA LEVO ZAVIJANJE NA KRAKU ZA METLIKO M 1:100



KARAKTERISTIČNI PROFIL POVEZAVE ŽEL. POSTAJA–STARA ŠMIHELSKA M 1:100



Naročnik:		Objekt in kraj
Ministrstvo za promet DIREKCIJA REPUBLIKE SLOVENIJE ZA CESTE		Novogradnja reg. ceste R3-664, ods. 2501 od km 21,760 do km 22,250, Šmihelska cesta v Novem mestu
OZ ING TRBOVLJE d.o.o.	Ident.št.IZS: 0283	Vrsta načrta: GRADBENE KONSTRUKCIJE — Faza: PGD in PZI
	Ime in priimek / id.št. / Podpis	Risba: Karakteristična profila : krak za Metliko ter povezava žel. postaja–stara Šmihelska — Št.risbe: G.5.4
Vodja projekta	J.Forte, udig — G-0477	
Odgovorni proj.	J.Forte, udig — G-0477	
Projektiral		
Kontroliral	M.Saviozzi, udig — G-1470	
Datum	feb. 2003	Št. projekta: 4.39/02 — Št. načrta: 4.39/02 — Merilo: 1:100

ID.odseka	oriloka št.:	vrsta dokumentacije:	šifra priloge:	
2501		004.2101	G.131	

KARAKTERISTIČNA PREČNA PREREZA: KRAK ZA METLIKO, ŽELEZNIŠKA POSTAJA - STARA ŠMIHELSKA CESTA 1:100

Načrtovalec:				Naročnik in pripravljalec:
topos — Podjetje za urbano in regionalno planiranje, d.o.o., Kidričeva 1, Nova mesta, tel.: 07 373 15 31, Sedež: Ribiška 16, Dolenjske Toplice, tel.: 07 373 75 30 — Vse analize, oblikovanje, projektiranje, svetovanje, Dolenjske Toplice d.o.o.				MESTNA OBČINA NOVO MESTO Seidlova cesta 1, 8000 Novo mesto
				Objekt: SPREMEMBE IN DOPOLNITVE LOKACIJSKEGA NAČRTA ZA ŠMIHELSKO (LJUBENSKO) CESTO V NOVEM MESTU
Delovna skupina:	Ime:	Ident.št.	Podpis:	Faza: OBČINSKI LOKACIJSKI NAČRT SPREJET DOKUMENT
Odgovorni vodja:	GORAZD CIBIC, u.d.i.a.	ZAPS 0545 A		
Sodelavci:	DUŠAN GRANDA, u.d.i.g.	IZS G-0146		Načrt: NAČRT UMESTITVE NAČRTOVANE UREDITVE V PROSTOR
	VIKTORIJA BAJEC, dipl.upr.org.			
	TOMAŽ FABJAN, gr.teh.			Naslov karte: KARAKTERISTIČNA PREČNA PREREZA: KRAK ZA METLIKO, ŽELEZNIŠKA POSTAJA - STARA ŠMIHELSKA CESTA
Št. naloge: 02/06-OLN	Datum: JUNIJ 2007	Merilo: 1:100		Št. karte: 3.4.1.4