

Topografski načrt











BRUSNICE

MERILO 1:1000

Ekvidistanca 1m

Izdela: Geodetski zavod Slovenije d.d., Ljubljana 2005

LEGENDA :

-  UREDITVENO OBMOČJE
-  A, B, C, K OBMOČJE PROSTORSKE ENOTE
-  PRIOBALNI PAS, 5 M OD MEJE VODNEGA ZEMLJIŠČA
-  PRESTAVITEV GNOJNIH JAM
-  OBMOČJE KMETIJSKIH ZEMLJIŠČ
-  1 - 28 PREDVIDENA GRADNJA Z EVIDENČNO ŠTEVILKO
-  ESD 8274 OBMOČJE VAROVANJA NARAVE
-  ESD 1680 OBMOČJE VAROVANJA KULTURE
-  LOM LOVILEC OLJ IN MAŠČOB
-  ZABOJNIKI ZA ODPADKE

ARHITEKTON d.o.o.
projektiranje, inženiring
BROD 76, 8000 NOVO MESTO
PROJEKTIVNI BIRO
NOVI TRG 9, 8000 NOVO MESTO
TEL.: 07/33-71-520 FAX: 07/33-71-521
IDENTIFIKACIJSKA ŠT.: IZS 1189

ARHITEKTON d.o.o.
projektiranje
inženiring

INVESTITOR	MESTNA OBČINA NOVO MESTO, SEIDLOVA CESTA 1, 8000 NOVO MESTO
OBJEKTOLOKACIJA	OBČINSKI LOKACIJSKI NAČRT BRUSNICE
FAZA	SPREJET DOKUMENT
ŠTEVILKA NAČRTA	326/05

	IME, PRIMEK	ID. ŠT. PRI IZS/ZAPS	PODPIS
ODG. VODJA PROJEKTA	URŠKA RAČEVIČ SKRT, univ.dipl.inž.arh.	ZAPS 0852 A	
ODGOVORNI PROJEKTANT	URŠKA RAČEVIČ SKRT, univ.dipl.inž.arh.	ZAPS 0852 A	

DATUM IZDELAVE RISBE	MERILO	ŠTEVILKA LISTA
SEPTEMBER 2006	1 : 2000	3.7

REŠITVE IN UKREPI VARSTVA OKOLJA