

Topografski načrt


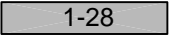







BRUSNICE

MERILO 1:1000

Ekvidistanca 1m

Izdelal: Geodetski zavod Slovenije d.d., Ljubljana 2005

**LEGENDA :**

-  **UREDITVENO OBMOČJE**
-  **PREDVIDENA GRADNJA OBJEKTOV PO VII. STOPNJI MERCALI-CANCAN-SEIBERG LESTVICI Z EVIDENČNO ŠTEVILKO**
-  **DOMET RUŠEVIN**
-  **INTERVENCIJSKA POT (reševalno vozilo, gasilsko vozilo)**
-  **OBMOČJE POKRIVANJA HIDRANTA S POŽARNO VODO**
-  **OPORNI (NADZEMNI) HIDRANT-OBSTOJEČE**
-  **TALNI (PODZEMNI) HIDRANT- OBSTOJEČE**
-  **OPORNI (NADZEMNI) HIDRANT-PREDVIDENO**
-  **TALNI (PODZEMNI) HIDRANT- PREDVIDENO**

ARHITEKTON d.o.o.  
projektiranje , inženiring  
BROD 76 , 8000 NOVO MESTO  
PROJEKTIVNI BIRO  
NOVI TRG 9 , 8000 NOVO MESTO  
TEL: 07/33-71-520 FAX: 07/33-71-521  
IDENTIFIKACIJSKA ŠT. : IZS 1189

**ARHITEKTON d.o.o.**

INVESTITOR	MESTNA OBČINA NOVO MESTO, SEIDLOVA CESTA 1, 8000 NOVO MESTO
OBJEKT/LOKACIJA	OBĚINSKI LOKACIJSKI NAERT BRUSNICE
FAZA	SPREJET DOKUMENT
ŠTEVILKA NAERTA	326/05

ODG. VODJA PROJEKTA	IME , PRIMEK	ID. ST. PRI IZS/ZAPS	PODPIS
ODGOVORNI PROJEKTANT	URŠKA RAĚĚĚĚ SKRT, univ.dipl.inz.arh.	ZAPS 0852 A	
	URŠKA RAĚĚĚĚ SKRT, univ.dipl.inz.arh.	ZAPS 0852 A	

DATUM IZDELAVE RISBE	MERILO	ŠTEVILKA LISTA
SEPTEMBER 2006	1 : 2000	3.8

**REŠITVE IN UKREPI ZA OBRAMBO PRED NARAVNIMI IN DRUGIMI NESREČAMI**