





LEGENDA:

-  MEJA OBMOČJA SD OLN 2
-  OBSTOJEČE PARCELNE MEJE
-  OBSTOJEČI OBJEKTI

Načrtovalec:	 <small>Tržne analize, oblikovanje, projektiranje, okoljarske študije, svetovanje Kočevarjeva ulica 1, Novo mesto, tel.: 07 373 15 31</small>			Pobudnik in naročnik:	ATAR d.o.o., Velike Brusnice 7, 8321 Brusnice
				Prilavljalec:	MESTNA OBČINA NOVO MESTO, Seidlova cesta 1, 8000 Novo mesto
Delovna skupina:	Ime:	Ident.št.	Podpis:	Projekt:	SPREMEMBE IN DOPOLNITVE OBČINSKEGA LOKACIJSKEGA NAČRTA BRUSNICE (SD OLN 2)
Odgovorni vodja izdelave OPPN:	Mag.MATEJA KAUDEK, u.d.i.a.	ZAPS 1282A		Faza:	SPREJET DOKUMENT
Projektant za področje infrast. Sodelavci:	DUŠAN GRANDA, u.d.i.g.	IZS G-0146		Naslov karte:	GEODETSKI NAČRT Z MEJO OBMOČJA SD OLN 2 - OBMOČJE »A«
	KLAVDIJA PEČNIK, dipl.inž.geod.				
Št. naloge: 03/18 - SDOLN	Datum: APRIL 2021	Merilo: 1:500			Št. karte: 5