

LEGENDA:

Prometna infrastruktura

- DC - stanje
- DP - stanje
- DC - plan
- DP - plan
- LC - stanje
- LC - plan
- OP - stanje
- OP - plan
- PZ - stanje
- PZ - plan
- DC oznaka

Vodovod

- VP(p/d) - stanje
- VP(p/d) - plan
- VP oznaka

Kanalizacija

- VO(p/d) - stanje
- VO(p/d) - plan
- VO oznaka

Elektroenergetski vodi

- DV(p/d) - stanje
- DV(p/d) - plan
- DV oznaka

Plinovodi

- P(p/d) - stanje


1.b Izsek iz OPN – infrastruktura


M 1: 5000

<http://www.geoprostor.net/piso/>; as izpisa: 28. januar 2020


Numeri no merilo je veljavno, e znaša dolžina referen ne linije 10 cm. Grafi no merilo je veljavno v vsakem primeru.


© PISO - MESTNA OBČINA NOVO MESTO (za uradne informacije se obrnite na pristojne ustanove)

 P(p/d) - plan

 oznaka

Komunikacije

 T(p/d) - stanje

 oznaka

Enote urejanja prostora (EUP)



 oznaka