
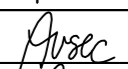




LEGENDA:

	meja območja OPPN Bučna vas - zahod/1
	meja območja veljavnega OPPN*
	meja območja veljavnega DPN**

* Odlok o zazidalnem načrtu Župnca 1 (Uradni list RS, št. 84/02)

** Uredba o državnem prostorskem načrtu za državno cesto od avtoceste A2 Ljubljana–Obrežje pri Novem mestu do priključka Maline (Uradni list RS, št. 102/12, 70/17)

Projektant:	 gradbeno projektiranje in inženiring, d.o.o. Kočevarjeva ulica 31, 8000 Novo mesto tel.: 07/33 77 630, e-mail: info@gpi.si			
Investitor/naročnik:	CGP, d.d., Ljubljanska cesta 36, 8000 Novo mesto			
Objekt:	OPPN Bučna vas - zahod/1			
Lokacija:	Novo mesto - Bučna vas			
	Ime in priimek:	Ident. številka:	Podpis:	
Pooblaščen vodja:	Ksenija Avsec, univ.dipl.inž.arh.	PA PPN, ZAPS 1214		
Pooblaš. arh./inž.:	Ksenija Avsec, univ.dipl.inž.arh.	PA PPN, ZAPS 1214		
Sodelavec:	Nika Miletić, dipl.inž.kraj.arh (UN)			
Naslov risbe:	PREGLEDNA SITUACIJA			
Št. projekta:	Datum:	Faza:	Merilo:	Št. risbe:
P-2019/39	marec 2022	SPREJET DOKUMENT	M 1: 2500	2

Vir:GURS, Zbirka podatkov daljinskega zaznavanja (<https://www.e-prostor.gov.si/>; Ortofoto I. 2021)