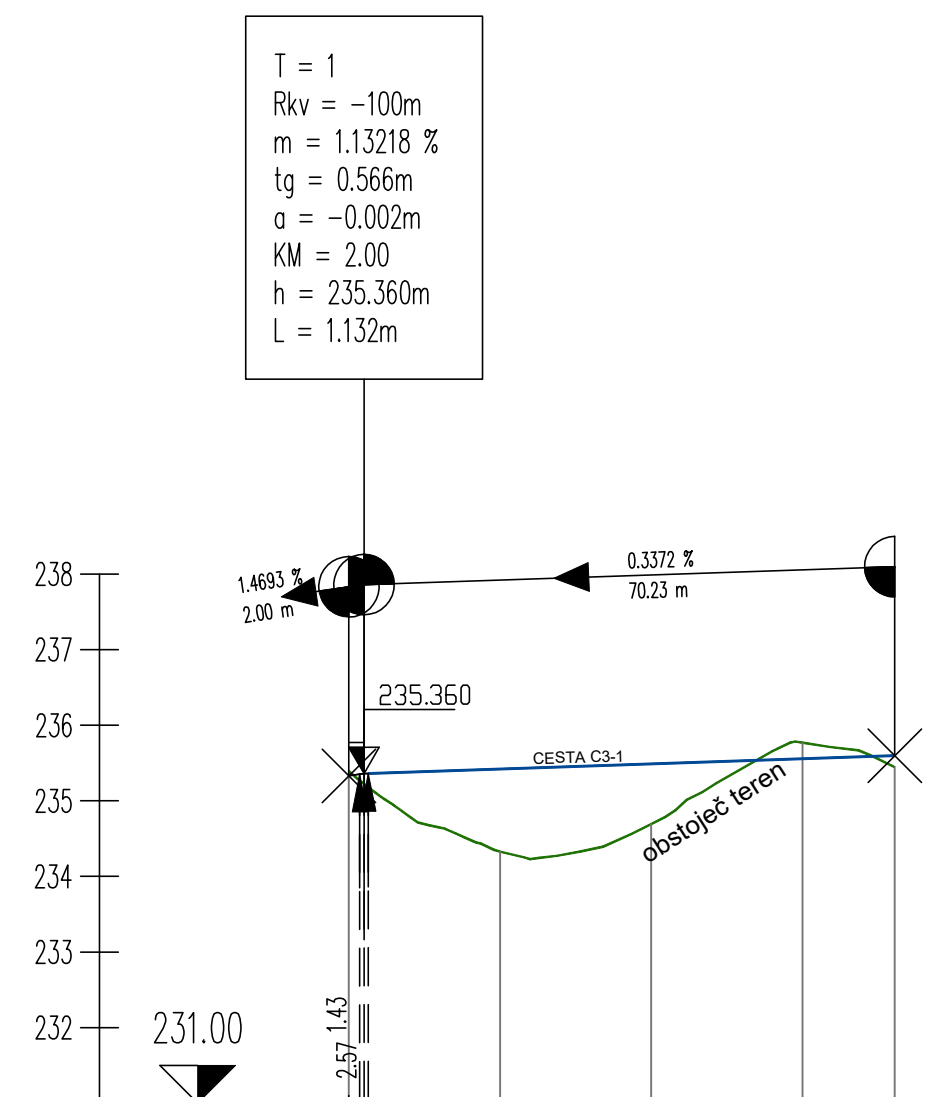


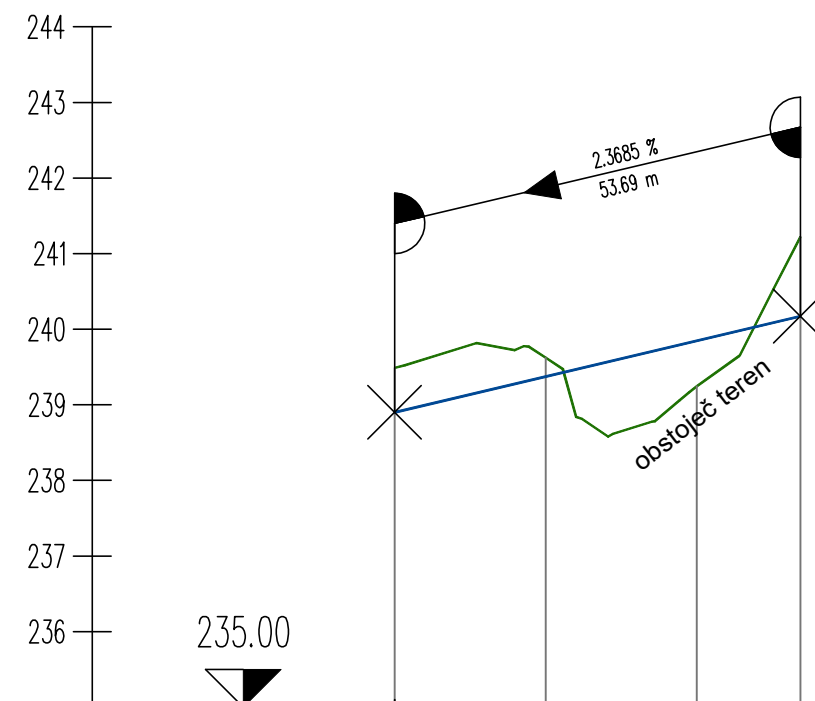
# CESTA C3-1



T = 1  
 Rkv = -100m  
 m = 1.13218 %  
 tg = 0.566m  
 a = -0.002m  
 KM = 2.00  
 h = 235.360m  
 L = 1.132m

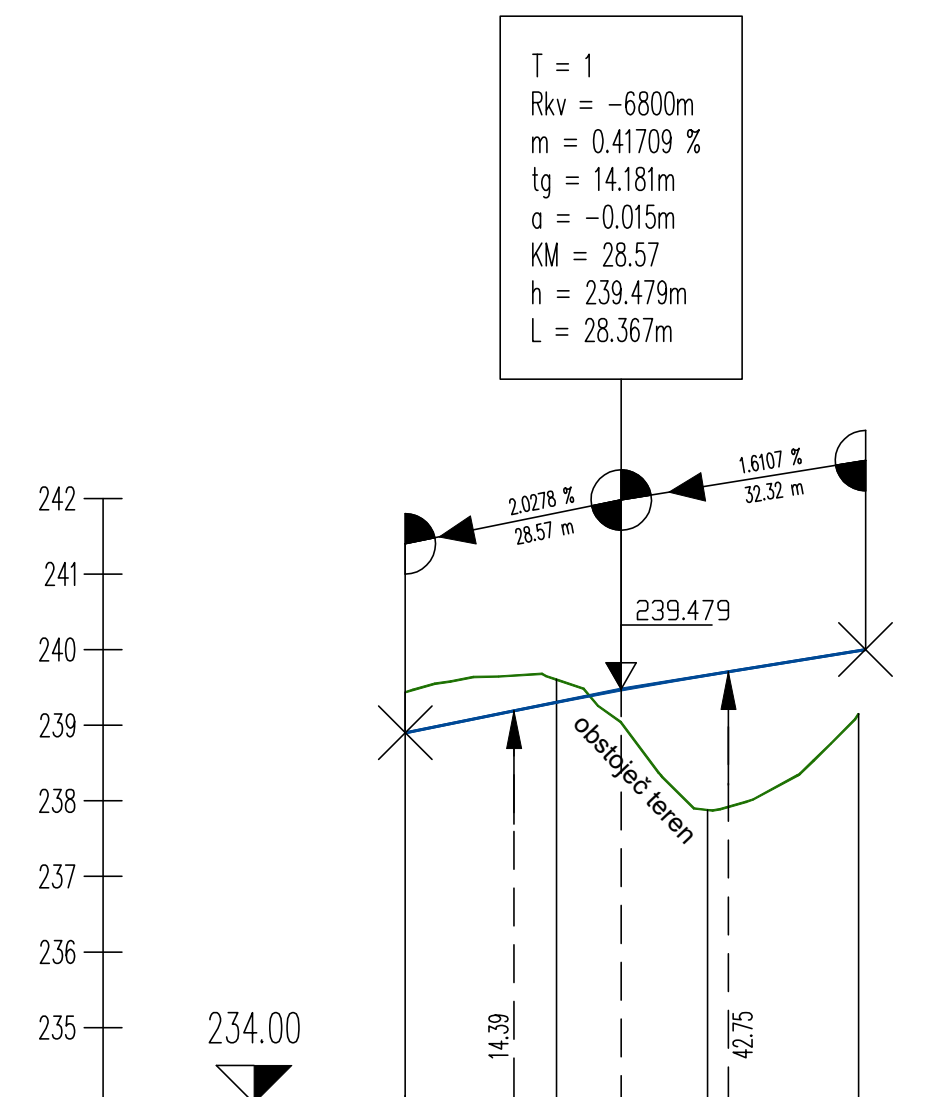
OZNAKE PROFILOV	1_P1	1_P2	1_P3	1_P4	1_P5
	20.000	20.000	20.000	12.228	
STACIONAŽE	-0.00	20.00	40.00	60.00	72.22
	0.0				
KOTE TERENA	235.392	234.329	234.693	235.769	235.445
KOTE NIVELETE	235.331	235.421	235.488	235.556	235.597

# CESTA C3-2



OZNAKE PROFILOV	2_P1	2_P2	2_P3	2_P4
	20.000	20.000	13.692	
STACIONAŽE	-0.00	20.00	40.00	53.69
KOTE TERENA	239.487	239.622	239.748	241.222
KOTE NIVELETE	238.900	239.374	239.847	240.172

# CESTA C3-3



T = 1  
 Rkv = -6800m  
 m = 0.41709 %  
 tg = 14.181m  
 a = -0.015m  
 KM = 28.57  
 h = 239.479m  
 L = 28.367m

OZNAKE PROFILOV	3_P1	3_P2	3_P3	3_P4
	20.000	20.000	20.000	
STACIONAŽE	-0.00	20.00	40.00	60.00
KOTE TERENA	239.436	239.604	237.879	239.152
KOTE NIVELETE	238.900	239.303	239.663	239.986 240.000

<b>GPI</b> gradbeno projektiranje in inženiring, d.o.o. Ljubljanska c. 26, 8000 Novo mesto tel.: 07/33 77 630, fax: 07/33 77 631		IZS 1919	
Investitor/naročnik:	SKUPINA LASTNIKOV ZEMLJIŠČ		
Objekt:	OPPN Birčna vas - sever		
Lokacija:	Birčna vas		
	Ime in priimek:	Ident. številka:	Podpis:
Odg. vodja:	Ksenija Avsec, univ.dipl.inž.arh.	ZAPS 1214	<i>Avsec</i>
Odg. projektant:	Ksenija Avsec, univ.dipl.inž.arh.	ZAPS 1214	<i>Avsec</i>
Sodelavec:	Janez Kos, dipl. inž. grad.	IZS G - 4577	<i>Kos</i>
Naslov risbe:	PREGLEDNI VZDOLŽNI PREREZ CEST C3-1, C3-2, C3-3		
Št. projekta:	Datum:	Faza:	Merilo:
P-2017/42	november 2021	SPREJET DOKUMENT	M 1: 1000/100
			Št. lista:
			9.d