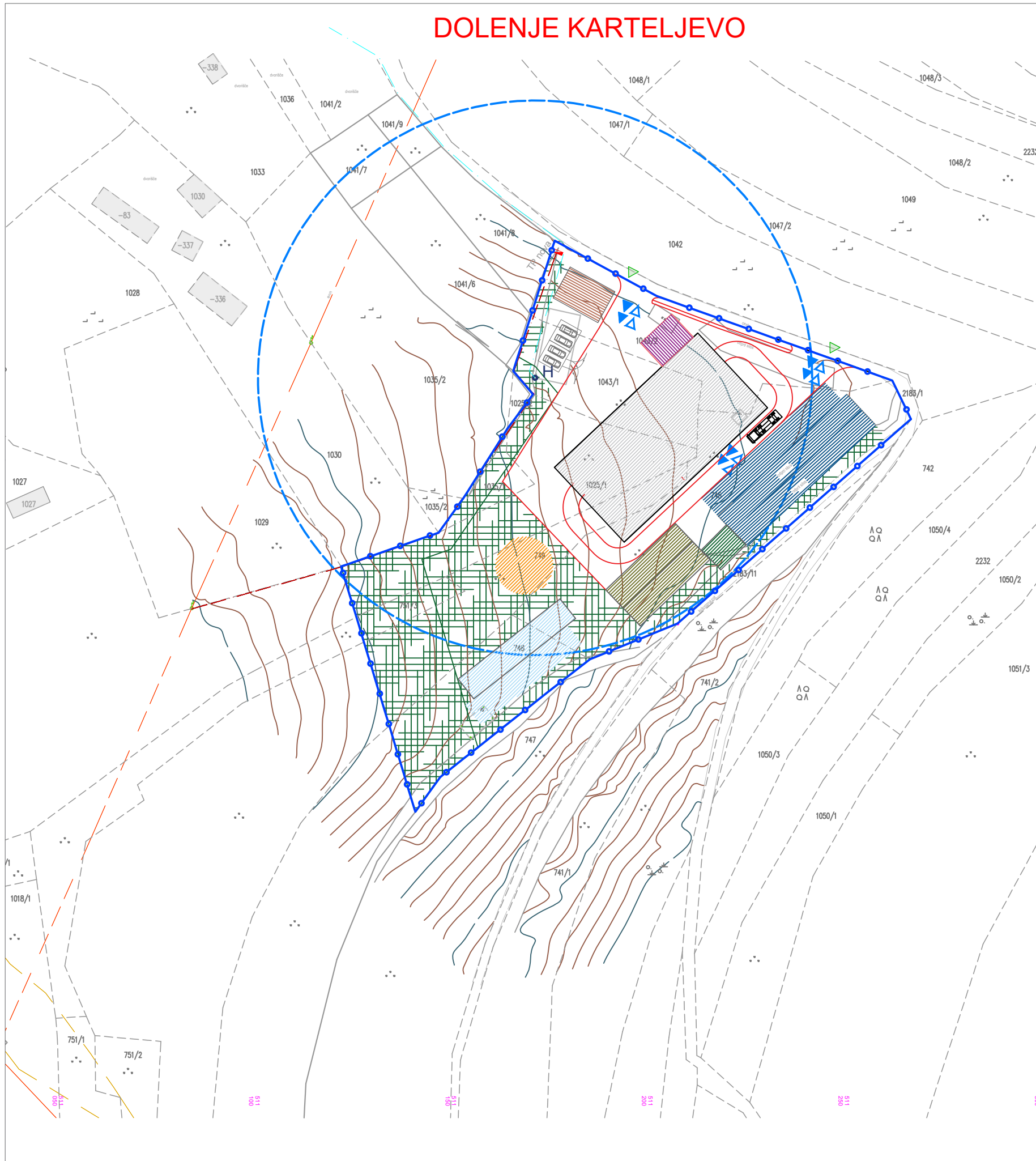


















DOLENJE KARTELJEVO



LEGENDA:

-  Meja območja OPPN
-  Parcelna meja
-  Hlev
-  Mlekarna
-  Poslovno stanovanjski objekt
-  Predvideni koritasti silosi
-  Obstoječi koritasti silosi
-  Senik/strojna lopa
-  Jama za gnojevko
-  Zelena bariera – avtohtono visokoraslo drevje in grmovnic
-  Možen dostop na parcelo
-  Poti intervencije
-  Poti evakuacije
-  Hidrant
-  Radij gašenja s hidranti
-  Predviden manipulacijski prostor

Naslov karte:	Prikaz ureditev, potrebnih za obrambo ter varstvo pred naravnimi in drugimi nesrečami, vključno z varstvom pred požarom		
Vsebina:	OPP za širitev kmetijskega gospodarstva z id. št. KMG-MID 100363783 v Dolenjem Karteljevem		
Prilavljavec:	MESTNA OBČINA NOVO MESTO Seidlova cesta 1, 8000 Novo mesto		
Izdovalec:	SAPO d.o.o., Ulica pod lipo 15 8340 Crnomelj	Faza:	Sprejet dokument
Prostorski načrtovalec:	Danijela Kure Kastelc, univ. dipl. inž. arh.	Identif. št.:	ZAPS 1559 A
Področje GJI:	Irena Judež, univ. gradb.	IZS-G091	
Sodelavec:	Matěj Kure, dipl. vizual. umet.	Merilo:	1:5000
Številka projekta:	1/2019-OPP	Datum:	December 2019
			Številka risbe: 9