










LEGENDA:

-  Meja območja OPPN
-  Parcelna meja
-  Enote urejanja prostora
-  Vplivno območje Grad – Hmeljnik
-  Vplivno območje avtoceste
-  Gozdni otoki
-  Pogledi

Naslov karte:	Prikaz vplivov in povezav s sosednjimi območji		
Vsebina:	OPP za širitev kmetijskega gospodarstva z id. št. KMG-MID 100363783 v Dolenjem Karteljevem		
Pripravljalavec:	MESTNA OBČINA NOVO MESTO Seidlova cesta 1, 8000 Novo mesto		
Izdovalec:	SAPO d.o.o., Ulica pod lipo 15 8340 Črnomelj	Faza:	Sprejet dokument
Prostorski načrtovalec:	Danijela Kure Kastelc, univ. dipl. inž. arh.	Ident. št.:	ZAPS 1559 A
Področje GJL:	Irena Judež, univ.gradb.	IZS-G091	
Sodelavec:	Mačej Kure, dipl. vizual. umet.	Merilo:	1:5000
Številka projekta:	1/2019-OPP	Datum:	December 2019
			Številka risbe: 4