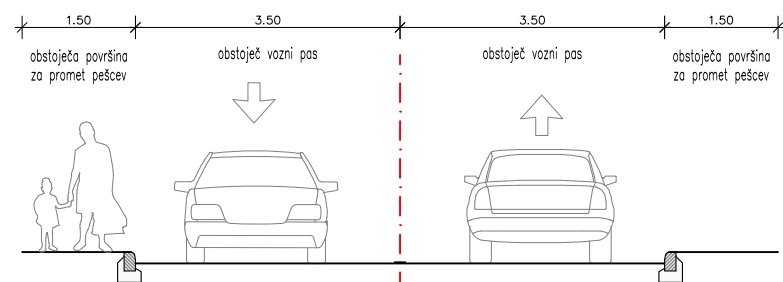
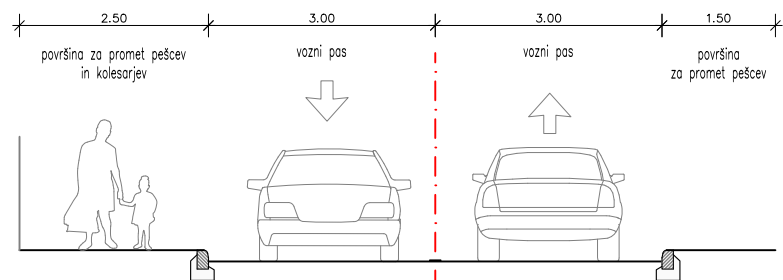


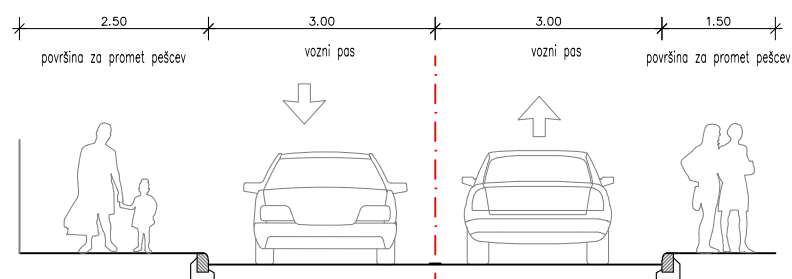
TPP 1 (severni del osrednje ceste - 1.faza)



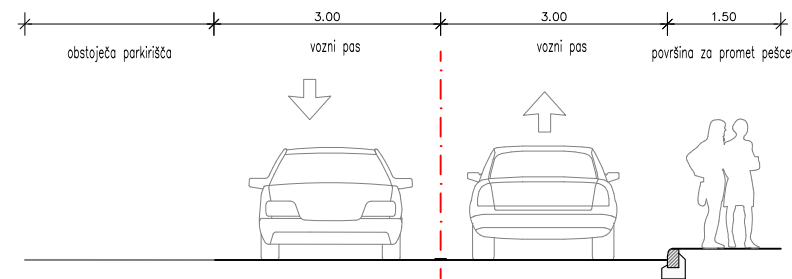
TPP 1 (severni del osrednje ceste - 2.faza)



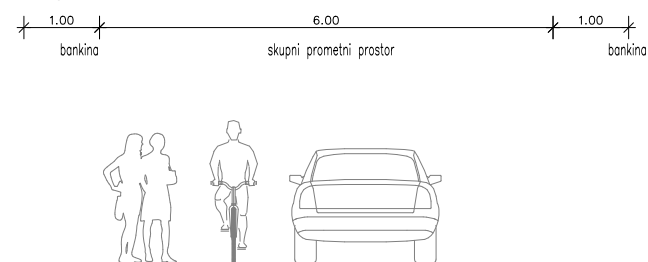
TPP 2 (južni del osrednje ceste)



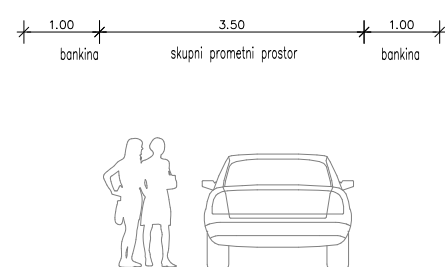
TPP 3 (severni del krožne ceste)




TPP 4 (vzhodni, južni in zahodni del krožne ceste ter severni del vzhodne ceste)



TPP 5 (južni del vzhodne ceste)



naročnik	Skupina naročnikov	izdelovalec		
pripravljavec	Mestna občina Novo mesto			
vodja naloge	IGOR ČRNUGELJ, univ.dipl.inž.arh., ZAPS PA PPN 1079			
sodelavci	mag. JELKA HUDOKLIN, univ.dipl.inž.kraj.arh., ZAPS PKA PPN 0850 mag. ZORAN GAJSKI, univ.dipl.gosp.inž., IZS G-3043 JERNEJ RADOVAC, univ.dipl.inž.grad., IZS G-3800 NINA FABJANČIČ, mag.inž.arh., ZAPS PA 2246			
naloga	OBČINSKI PODROBNI PROSTORSKI NAČRT NOVOTEKS	ID prostorskega akta	3889	
		št. naloge	IC-4/21	
faza	DOPOLNJEN OSNUTEK	datum	oktober 2025	
grafični prikaz	TIPIČNI PREČNI PREREZI CEST ZNOTRAJ OBMOČJA OPPN	merilo	1:100	št. lista: 9